

Wetterkarte

des Deutschen Wetterdienstes — Amtsblatt des Wetteramtes München

B 7312 A

Postbezug monatlich 3,25 DM, einschl. Postgebühren.
Verlagsort: München. Erscheint täglich.
Herausgeber: Wetteramt München

Bei unregelmäßiger Lieferung
bitte Beschwerden immer an das
Zustellpostamt richten

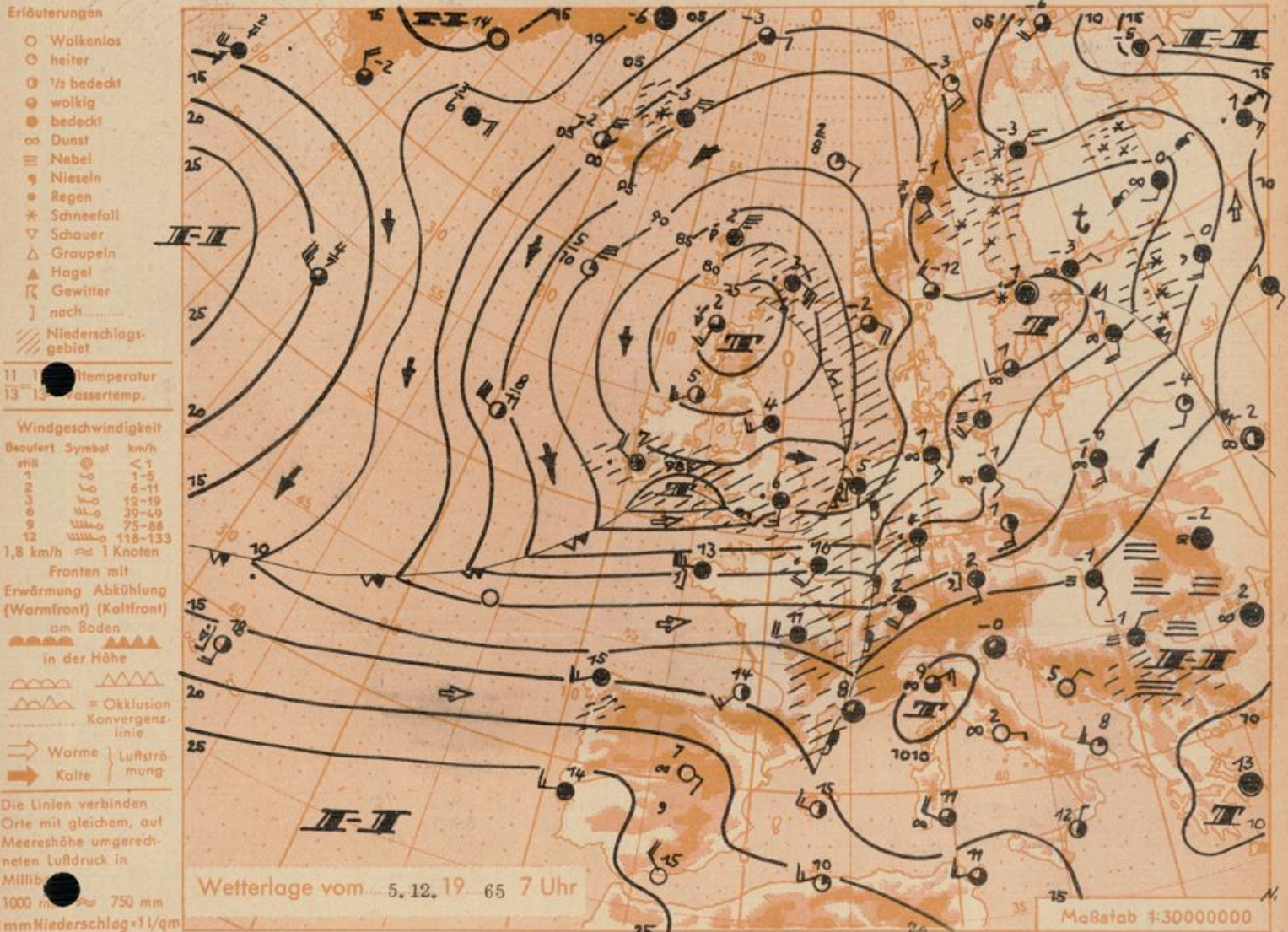
Druck u. Verlag: Wetteramt München,
8000 München 15; Bavariaring 10 III
Postsend-Kto. München 82610 Fernruf 530123

16. Jahrgang

Wetterbericht für

Montag, 6. Dezember 1965

Nummer 339



Übersicht: Hinter dem abziehenden Tief über Südschweden hatte am Samstag kräftiger Luftdruckanstieg eingesetzt, wodurch die Niederschlagstätigkeit am Abend aufhörte. Gleichzeitig flaute der Wind ab. Zeitweilige Wolkenauflockerung liess die Temperaturen im Flachland nur örtlich bis unter null Grad sinken (Kempten -3 Grad). In den Alpentälern wurde aber verbreitet Nachtfrost gemessen (Oberstdorf -6 Grad).

Das neue, vor der irischen Westküste liegende Tief, hat sich bis nach Schottland bewegt. Mit ihm ist am Sonntag Vormittag mildere Luft auch nach Bayern gelangt und die Niederschläge gingen rasch in Regen über. Die Schneefallgrenze ist dabei bis über 1500 m gestiegen. Eine kräftige Randstörung des Tiefs ist über Südengland erkennbar. Sie ist seit Samstag sehr rasch vom westlichen Atlantik herangeführt worden. Im Einflussbereich dieser Störung wird zunächst der Zustrom milder Luft noch gefördert. Im weiteren Verlauf dürfte aber wieder kältere Meeresluft aus Nordwesten in die Strömung einbezogen werden.

Vorhersage für Montag und Dienstag:

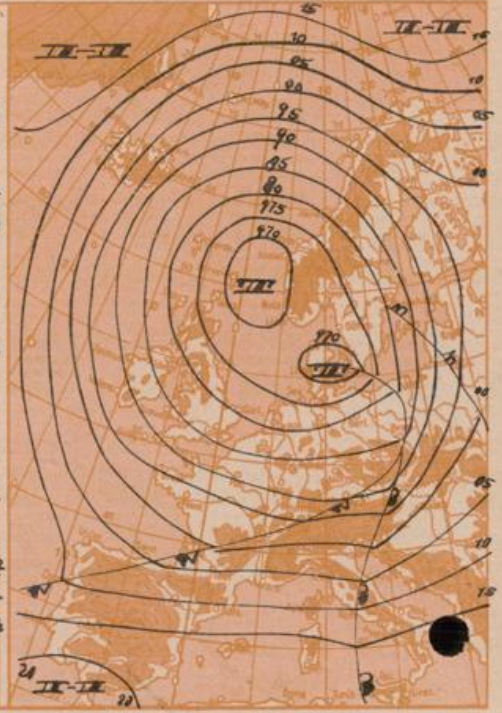
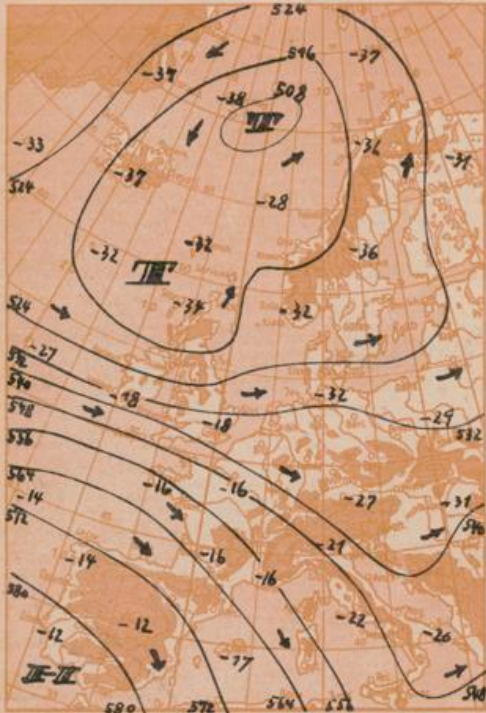
Südbayern und Donaugebiet: Starke bis wechselnde Bewölkung, wiederholt Niederschläge, zunächst bis über 1000 Meter als Regen, später zum Teil auch im Flachland wieder als Schnee. Tagestemperaturen am Dienstag einige Grad über Null. Zeitweise stark auffrischende, auf den Bergen stürmische Winde aus Südwest bis West.

Weitere Aussichten: Unbeständig, wieder kälter.

Höhenwetterkarte in ca. 5000 m Höhe
(Höhenschichtlinien der 500 mb-Fläche in Dekametern)
am Sonntag, 5. Dezember 1965 1 Uhr

Dreistündige Druckänderung von 4 - 7 Uhr
und bisherige Zugrichtung der Druckänderungsgebiete
am Sonntag, 5. Dezember 1965

Vorhersagekarte für
Montag, 6. Dezember 1965 7 Uhr



Maßstab 1:5000000

Beobachtungen von (□ = Bergstationen)	See- höhe m	Samstag, 4. 12. 65 19 Uhr			Sonntag, 5. Dezember 1965 7 Uhr			13 Uhr			höchste tiefste Temperatur 7-19h 19-7h		Sonnenschein- dauer in Std.	Nieder- schlag in mm v. 7-7h	Schneehöhe in cm 7h			
		Temp. °C	Wind (Bft.)	Wetter	Temp. °C	Wind (Bft.)	Wetter	Temp. °C	Wind (Bft.)	Wetter	4.	4/5.				4./5.	4.	4/5.
Gr. Falkenstein □	1308	-3	WSW3	☁*	-4	WNW4	☁*	853	640	-3	S4	☁*	-3	-4	-4	.	14	90
Passau (Oberhaus)	408	2	WSW4	☁*	0	NNE1	☁*	955	716	-2	SE1	☁*	3	0	-0	.	8	.
Kempten	705	1	WSW4	☁*	-1	S3	☁*	922	691	4	SSW3	☁*	1	-3	-4	.	6	4
Augsburg	480	3	WSW4	☁*	2	S3	☁*	943	707	6	SW4	☁*	4	2	-0	0,3	3	.
München-Stadt	522	3	SW4	☁*	2	S1	☁*	939	705	6	S4	☁*	5	2	1	.	2	.
Möhdorf	400	2	WSW2	☁*	0	E1	☁*	955	716	5	SW1	☁*	3	0	1	.	2	.
Oberstdorf	812	0	SSE1	☁*	0	S1	☁*	911	683	3	SSE2	☁*	1	-6	-	.	10	30
Gormisch-Partenk	704	2	S1	☁*	2	S1	☁*	922	691	3	S2	☁*	3	-1	-5	.	0,5	5
Bad Tölz	654	2	W1	☁*	1	S2	☁*	3	-0	-2	.	2	3	
Berchtesgaden	542	1	E1	☁*	-1	C	☁*	941	706	2	C	☁*	1	-2	-3	.	1	1
Hahnenpfeilberg □	977	-1	WSW3	☁*	-1	S4	☁*	889	667	3	SSW6	☁*	-0	-3	-6	0,2	0,2	11
Wendelstein □	1839	-7	WSW5	☁*	-5	SSW4	☁*	802	601	-2	SSW7	☁*	-6	-8	-8	.	6	45
Zugspitze □	2962	-14	W7	☁*	-9	W8	☁*	692	519	-6	W7	☁*	-13	-15	X	.	8	130
Würzburg	260	4	SSW3	☁*	3	ESE5	☁*	X	X	7	SSE4	☁*	4	2	2	0,1	7	.
Nürnberg	312	4	WSW3	☁*	2	SSE3	☁*	X	X	5	WSW2	☁*	4	1	0	.	10	.
Hof	568	1	SW3	☁*	1	S4	☁*	X	X	1	S4	☁*	1	0	-2	.	0,3	1
Regensburg	339	3	WSW3	☁*	0	ESE1	☁*	X	X	4	S2	☁*	3	0	0	.	6	.
Ulm	482	2	SW3	☁*	0	SSW3	☁*	X	X	4	SW4	☁*	3	-1	-2	.	9	8
Friedrichshafen	407	4	W3	☁*	1	WSW1	☁*	X	X	7	SW2	☁*	5	1	-2	0,1	6	1
Freiburg/Brsg.	286	5	SSW4	☁*	8	SSW5	☁*	X	X	12	SSW5	☁*	6	5	3	0,1	6	.
Feldberg-Schwarzw. □	1496	-4	WSW6	☁*	-0	SW8	☁*	X	X	1	SW9	☁*	-4	-4	-4	.	12	120
Stuttgart	401	3	SW4	☁*	3	SSW3	☁*	X	X	8	SSW4	☁*	5	-2	-2	0,4	4	.
Frankfurt/Main	112	4	SW2	☁*	4	S3	☁*	X	X	8	SSW5	☁*	6	-4	2	.	7	.
Essen	128	4	SSW1	☁*	4	S4	☁*	X	X	7	S5	☁*	5	3	2	.	5	.
Hannover	52	0	SSW2	☁*	3	SE3	☁*	X	X	5	SSE4	☁*	5	-1	-4	.	0,5	.
Homburg	16	0	WSW3	☁*	1	SSE3	☁*	X	X	2	SSE4	☁*	4	-1	-3	1,9	2	.
Nordsee	22	3	SW4	☁*	3	SSE4	☁*	X	X	4	S5	☁*	5	1	0	3,6	0,2	.
Berlin-Dahlem	58	4	WNW2	☁*	-1	SE2	☁*	X	X	3	SSE3	☁*	5	-2	-4	.	1	4

Beobachtungen am 5. 12. 65 7h	Erdbodentemperaturen heute früh in einer Tiefe von				Luftdruck reduziert auf NN in mb	München-Riem Messungen in der freien Atmosphäre am 5. Dezember 1965 1 Uhr																	
	10 cm	20 cm	50 cm	100 cm		Höhe in km über NN	0,5	1,0	2,0	2,7	2,9	5,0	7,5	10,0	10,5	12,2	17,0	20,0	-	-			
München-Riem	1,7	2,0	3,5	4,9	1005,0	Heute	Wind-Richtung	WSW	W	W	W	W	NW	NW	NW	NW	NW	WNW	W	-	-		
Passau	1,0	2,1	3,8	5,9	1006,3	Heute	Wind km/h	15	35	45	55	55	60	115	200	200	165	100	75	-	-		
Möhdorf	0,8	1,4	3,2	5,3	1005,1	Heute	Temp. in °C	2	1	-7	-13	-10	-22	-40	-56	-59	-58	-68	-73	-	-		
Kempten	1,5	2,0	4,0	5,9	1006,3	Heute	Rel. Feuchte (%)	87	87	95	100	67	40	73	60	59	-	-	-	-			
						gestern: Temp. in °C	1	1	-7	-11	-13	-30	-53	-53	-53	-62	-66	-	-	-			
						Temperaturtagesmittel am	4. 12. 65					Auf- und Untergang am 6. 12. 65 in München					Sonne:	Mond:					
						Augsburg	Wert	normal						17,49					16,20	15,03	6,12	7.	
						München-Riem	2,3	0,1						Mondphase:					Dauer der bürgerlichen Dämmerung: 39 Min.				

Bemerkungen: Nachtrag zur Wetterkarte Nr. 338: Bad Tölz am 4. 12. 65, 13 Uhr = 927 mb, 696 mm, 2 Grad, W 2, Niesel, bedeckt.