

Wetterkarte

des Deutschen Wetterdienstes — Amtsblatt des Wetteramtes München

B 7312 A

Postbezug monatlich 3,25 DM, einschl. Postgebühren.

Verlagsort: München. Erscheint täglich.

Herausgeber: Wetteramt München

Bei unregelmäßiger Lieferung
bitte Beschwerden immer an das
Zustellpostamt richten

Druck u. Verlag: Wetteramt München,

8000 München 15, Bavariaring 10 III

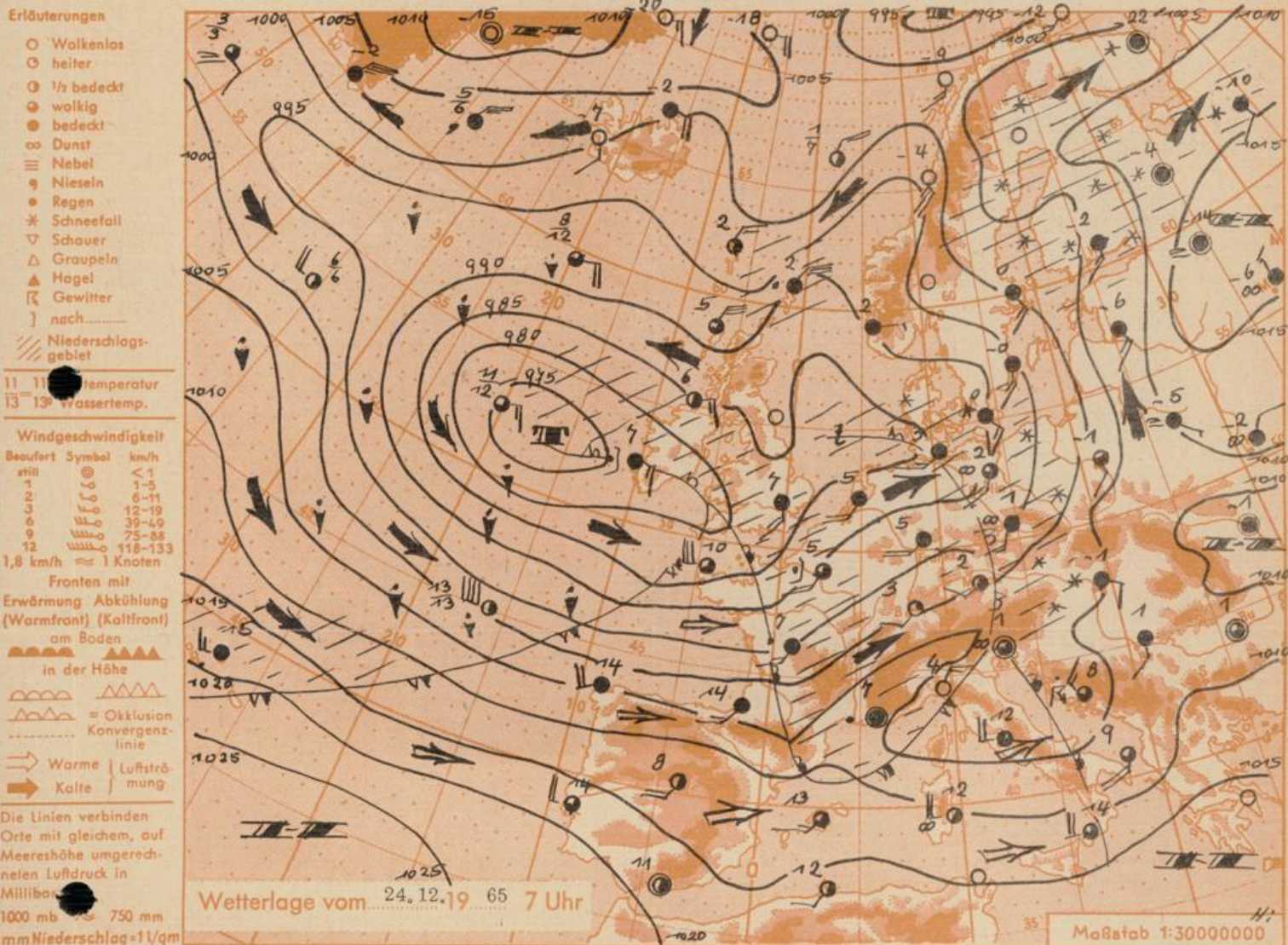
Postscheck-Kto. München 87610 Fernruf 5301 23

16. Jahrgang

Wetterbericht für

Samstag, 25. Dezember 1965

Nummer 358



Übersicht: Nach dem Abzug des Zwischenhochs brachte eine erste nachfolgende atlantische Störung in der Nacht zum Freitag etwas Niederschlag, der in Südbayern meist als Schnee fiel. Vor einer weiteren, schnell von Westeuropa auf Deutschland übergreifenden Störung hat sich zunächst am Alpenrand Föhneinfluß mit freien Bergen und guter Fernsicht eingestellt, doch wird sich im weiteren Verlauf auch hier die Witterung wieder unbeständig gestalten.

Vorhersage für die Weihnachtsfeiertage:


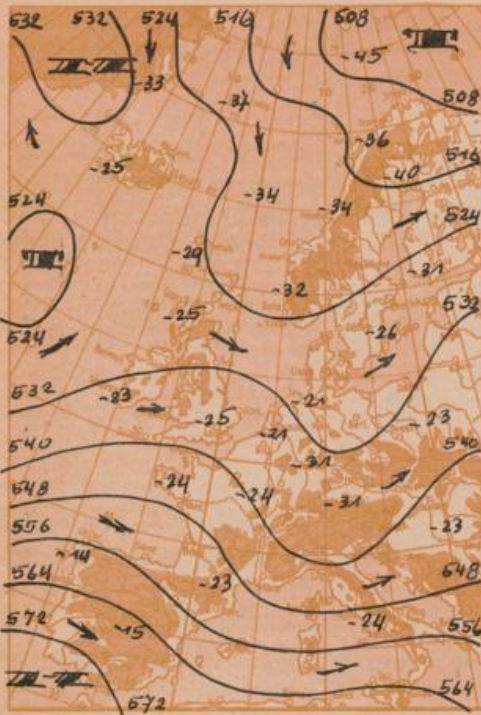
Südbayern und Donaugebiet: Starke bis wechselnde Bewölkung und zeitweilig Regen und Schneefälle, zum Teil schauerartig. Am Alpenrand zwischendurch nochmals Föhneinschlag, sonst Berge häufig in Wolken. Stark auffrischende, böige Winde aus Südwest bis West, im Hochgebirge anhaltend stürmische Westwinde. Tagestemperaturen meist mehrere Grad über Null, nachts vorerst wenig Frost.

Schn.

Höhenwetterkarte in ca. 5000 m Höhe
(Höhensichtlinien der 500 mb-Fläche in Dekametern)
am Freitag, 24. Dezember 65 1 Uhr

Dreistündige Druckänderung von 4 - 7 Uhr
und bisherige Zugrichtung der Druckänderungsgebiete
am Freitag, 24. Dez. 1965

Vorhersagekarte für
Samstag, 25. Dezember 1965 7 Uhr



Maßstab 1:5000000

Beobachtungen von (□ = Bergstationen)	See- höhe m	Donnerstag, 23. 12. 65			Freitag, 24. Dezember 1965			Luftdruck in Stationshöhe		13 Uhr			höchste tiefste Temperatur 7-19 h 19-7 h		Sonnenschein- dauer in Std.	Nieder- schlag in mm v. 7-7 h	Schnee- höhe in cm 7 h
		19 Uhr			7 Uhr			mb	mm	Temp. °C	Wind (Bft.)	Wetter	Temp. °C	Temp. a. Boden 21-7 h			
		Temp. °C	Wind (Bft.)	Wetter	Temp. °C	Wind (Bft.)	Wetter										
Gr. Falkenstein □	1308	-5 S 4	●	-3 W 5	* = ●	849	636	-3 SW 4	●	-4	-6	-6	4.1	3	80		
Passau (Oberhaus)	408	1 E 2	●	1 SW 1	* ●	950	713	5 WSW 2	●	2	-1	-1	3-8	2	2		
Kempten	705	1 S 1	* ●	2 SW 3	●	914	685	4 SE 2	●	2	0	-1		3	4		
Augsburg	480	0 S 2	* ●	2 SW 3	●	937	703	4 WSW 3	●	1	0	1	0.9	0.4	F1		
München-Stadt	522	1 SSE 1	* ●	2 SW 2	●	935	701	5 SSE 2	●	1	1	0	0.3	1.5			
Mühdorf	400	0 C	∞ ●	2 WSW 1	●	950	713	6 S 2	●	1	-1	-3	0.1	2.3			
Oberdorf	812	2 NW 1	* ●	-0 SSW 1	●	902	677	3 S 2	●	2	-0	-	0.4	2	20		
Garmisch-Partenk	704	1 NE 1	●	-1 C	●	915	686	3 SSW 1	●	4	-1	-4	0.5	0.2	1		
Bad Tölz	654	1 SE 1	●	-0 SW 1	●	921	691	3 S 2	●	2	-0	-3	1-2		6		
Berchtesgaden	542	-1 C	●	-1 SW 1	●	936	702	4 SW 1	●	-1	-2	-4		1.2	2		
Hohenpeißenberg □	977	0 S 3	* ●	-1 SW 6	●	883	663	2 S 1	●	4	-1	-5	0.6	0.0	4		
Wendelstein □	1833	-3 S 3	* ●	-6 SSW 6	●	796	597	-5 S 5	●	1	-5	-	2-3	0.2	70		
Zugspitze □	2962	-10 WSW 5	* ●	-15 SW 7	●	685	513	-12 WSW 8	●	-7	-15	X	2	0.7	290		
Würzburg	260	1 ESE 3	●	4 SSW 3	●	X	X	6 SW 4	●	2	4	1	2				
Nürnberg	312	1 SSE 3	* ●	3 S 2	●	X	X	5 SSW 2	●	2	1	0	3		71		
Hof	568	-2 SSE 4	* ●	1 SSW 3	* ●	X	X	1 S 4	●	-1	-2	-2		4	10		
Regensburg	339	1 SSE 2	●	2 SW 2	●	X	X	5 SSW 2	●	1	-0	-3	1.2	2	2		
Ulm	482	0 SSW 3	∞ ●	2 SW 4	●	X	X	5 SW 3	●	0	0	-0		2	F1		
Friedrichshafen	407	2 SSE 4	●	4 W 2	●	X	X	6 ESE 1	●	2	2	1		2			
Freiburg/Brsq.	286	7 SSW 5	●	5 SSW 3	●	X	X	8 SSW 3	●	-8	4	3		2			
Feldberg-Schwarzw. □	1496	-3 SW 8	* ●	-5 SW 7	* ●	X	X	-3 SSW 8	* ●	-1	-5	-		14	70		
Stuttgart	401	4 SSW 3	●	3 SSW 3	●	X	X	6 SSW 3	●	4	2	1		0.4			
Frankfurt/Main	112	4 SSW 4	●	5 SW 5	●	X	X	7 SSW 4	●	4	4	3		2			
Essen	128	3 S 6	●	4 SW 4	●	X	X	6 S 4	●	4	3	2		13			
Hannover	92	2 E 4	●	5 SSW 5	●	X	X	4 S 4	●	2	1	-0		1			
Hamburg	16	2 SE 4	∞ ●	3 SW 4	●	X	X	4 SSW 3	●	2	1	0		2			
Norderney	22	1 ESE 5	●	1 SW 2	●	X	X	2 SE 2	●	3	1	1		1			
Berlin-Dahlem	58	1 SE 3	∞ ●	2 S 3	●	X	X	6 SSW 3	●	3	-0	-1	1.1	1	1		

Beobachtungen am 24. 12. 65 7 h	Erdbadentemperaturen heute früh in einer Tiefe von				Luftdruck reduziert auf NN in mb	München-Riem Messungen in der freien Atmosphäre am 24. Dezember 1965 1 Uhr															
	10 cm	20 cm	50 cm	100 cm		Höhe in km über NN	0.5	1.0	1.3	2.0	3.0	3.7	5.0	7.5	9.1	10.0	11.0	16.0	22.5	-	
München-Riem	1.4	1.9	3.4	4.6	1001.5	Wind-Richtung	SW	W	W	W	W	W	W	S	S	SW	W	NW	-	-	-
Passau	0.8	1.9	3.6	5.3	1002.0	Wind km/h	20	65	80	85	70	35	55	75	40	45	25	35	-	-	-
Mühdorf	0.6	1.1	3.3	5.0	10D1.2	Temp. in °C	1	0	0	-5	-13	-15	-26	-46	-46	-47	-49	-55	-55	-	-
Kempten	1.0	2.0	3.4	4.8	1002.7	Rel. Feuchte (%)	97	93	75	85	74	55	57	62	48	-	-	-	-	-	-
						gestern Temp. in °C	-1	-2	-6	-10	-13	-14	-19	-38	-51	-55	-58	-55	-57	-	-
						Temperaturtagessmittel am 23. 12. 65	Auf- und Untergang														
						Augsburg	Wert	normal	Sonne: 18.04 16.24 10.19 18.40												
						München-Riem	-0.1	-1.9	Mond: 3 Tage nach Neumond												
									Mondphase: Dauer der bürgerlichen Dämmerung: 40 Min.												

Bemerkungen: