

# Wetterkarte

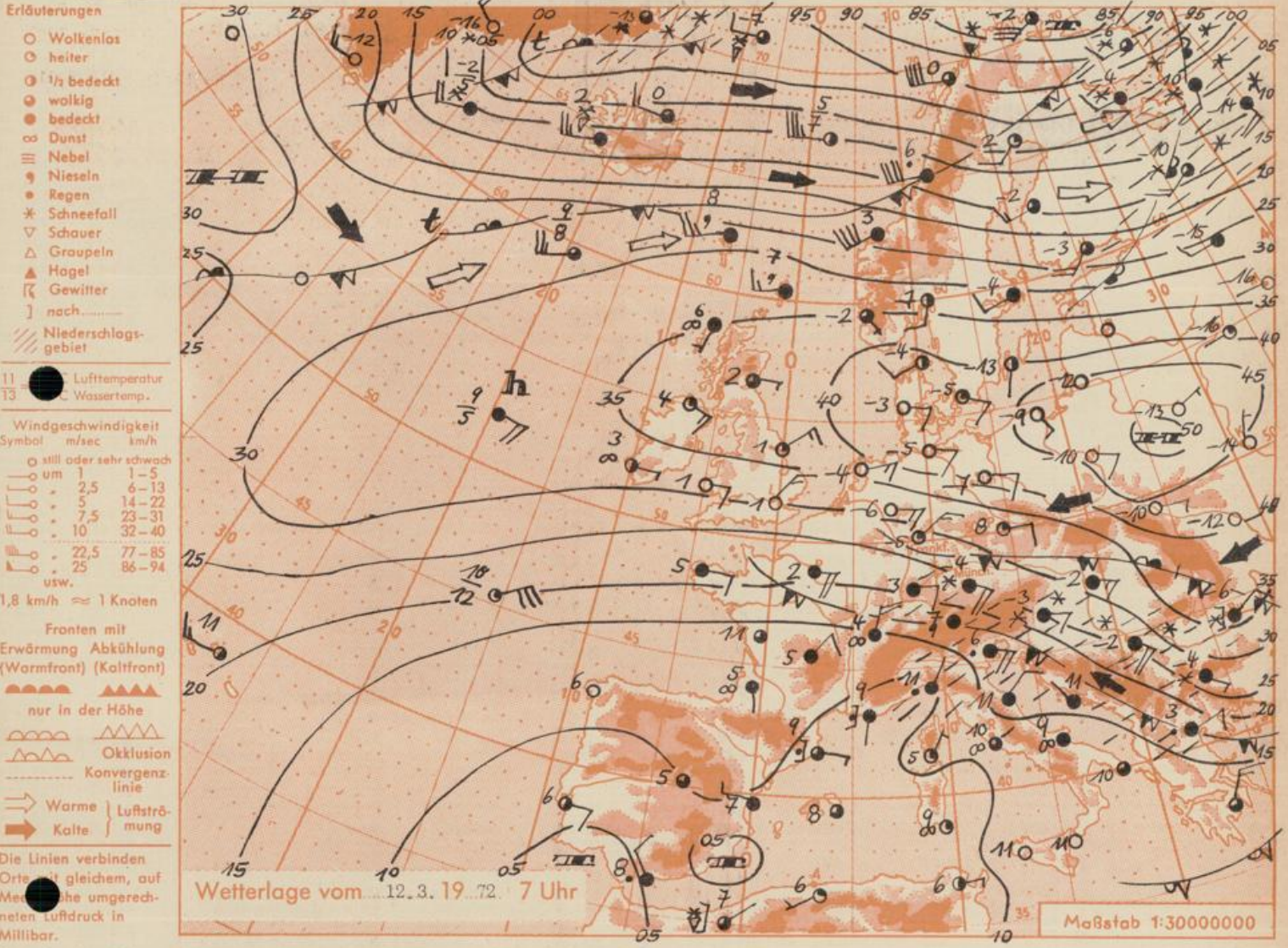
des Deutschen Wetterdienstes - Amtsblatt des Wetteramtes München B 7312 A

Bei unregelmäßiger Lieferung sind Beschwerden immer an das Zustellpostamt zu richten

Postbezug monatlich 5.-- DM, einschl. Postgebühren  
Verlagsort: München, erscheint täglich

Druck u. Verlag: Wetteramt München  
8000 München 15, Bavariaring 10/III  
Postscheckkto. Mchn 876 10 Tel. 53 01 23

23. Jahrgang Wetterbericht vom Sonntag, 12. März 1972 Nummer 72



**Übersicht:** Schneller als erwartet drang mit böigem Nordostwind und geringem Schneefall die kalte Festlandsluft in der Nacht zum Sonntag (12. 3.) bis zu den Alpen vor. So gab es zum erstenmal seit Wochen in Südbayern auch tagsüber anhaltenden Frost. In München wurde letztmals ein sog. Frosttag am 3. Februar 1972 verzeichnet.

Das Hoch über dem Baltikum wandert langsam in Richtung Tschechoslowakei. Es dürfte damit seinen Einfluss rasch auf das Alpenvorland ausdehnen, nachdem in weiten Teilen Deutschlands und im nördlichen Bayern bereits sonniges Wetter herrscht. Bei klarem Himmel und Windabschwächung wird es dabei nachts recht kalt, in ungünstigen Lagen dürfte es zu einer Frostverschärfung bis zu -10 Grad kommen.

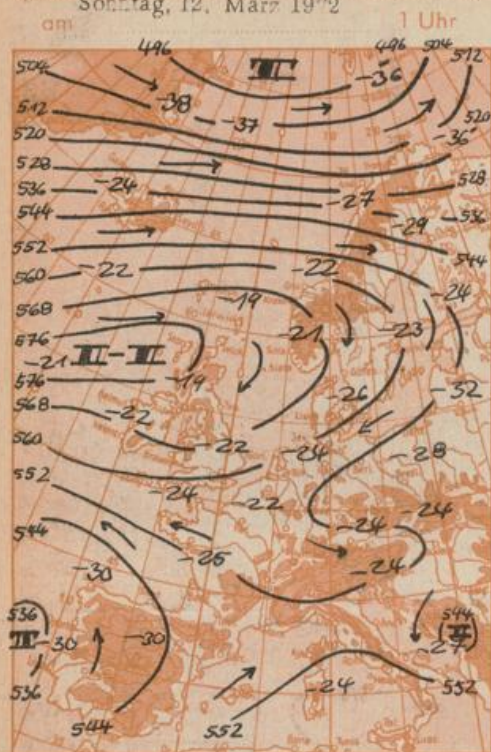
**Vorhersage für MONTAG:**

**Südbayern und Donaugebiet mit Bayerischem Wald:** Auch am Alpenrand Bewölkungsrückgang und dann allgemein heiter und trocken. Bei böigem, allmählich nachlassendem Ostwind Tageserwärmung auf wenige Grad über Null, nachts kalt mit Frost zwischen -6 und -10 Grad. In mittleren Berglagen wie der Milderung, Tages- und Nachttemperaturen mehrere Grade über dem Gefrierpunkt.

**Weitere Aussichten:** Vorerst wenig Änderung.

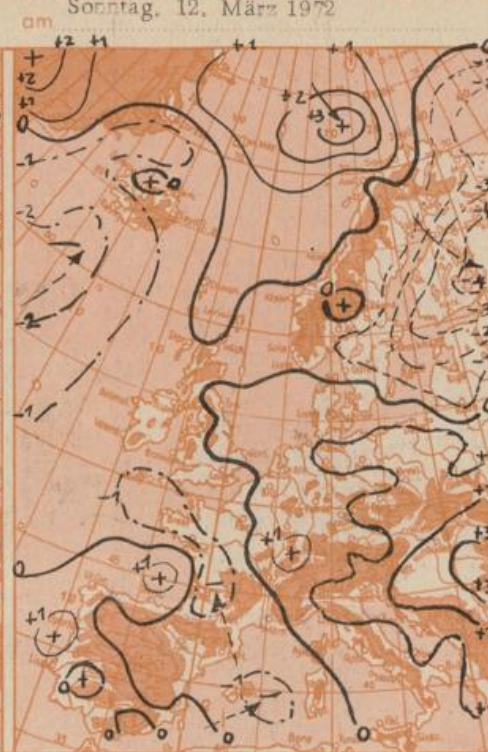
### Höhenwetterkarte in ca. 5000 m Höhe

(Höhenschichtlinien der 500 mb-Fläche in Dekametern)  
 Sonntag, 12. März 1972  
 am 1 Uhr



### Dreistündige Druckänderung von 4 - 7 Uhr

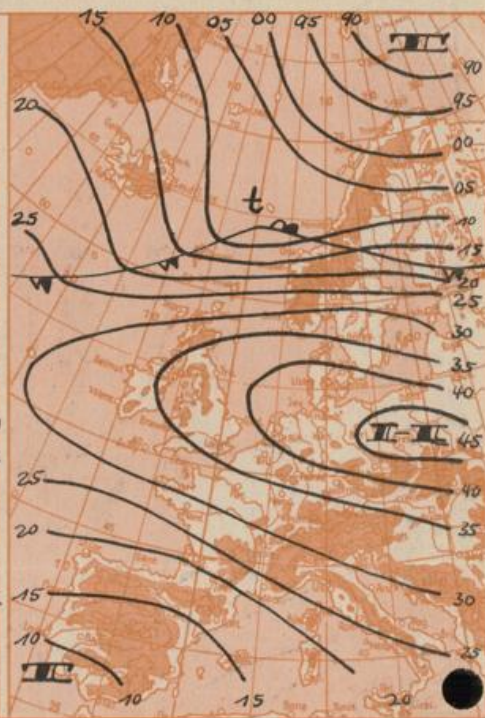
(und bisherige Zugrichtung der Druckänderungsgebiete)  
 am Sonntag, 12. März 1972



### Vorhersagekarte für

Montag, 13. März 1972

früh



Maßstab 1:5000000

Beobachtungen von (□ = Bergstationen)	See-höhe m	Luftdruck in Stationshöhe mb			13 Uhr			19 Uhr			Sonntag, 12.3.72 7 Uhr			höchste tiefste Temperatur 7-19h 19-7h		tiefste Temp. Boden 21-7h		Sonnenschein-dauer in Std.		Nieder-schlag in mm v. 7-7h		Schnee-höhe in cm	
		mb	mm	Temp. °C	Wind (Bft.)	Wetter	Temp. °C	Wind (Bft.)	Wetter	Temp. °C	Wind (Bft.)	Wetter	11. 11/12.	11/12.	11.	10/11.	12.						
Gr. Falkenstein □	1308	864	648	-2	NE6	☉	-7	NE5	☉			1											
Postau (Oberhaus)	408	964	723	7	E4	☉	4	E4	☉	-4	E4	* ☉	7	-4	-4					4	4		
Kempten	205	928	898	5	E2	☉	5	E2	☉	-3	E3	☉	5	-3	-3					0,1			
Augsburg	480	953	715	5	ENE3	☉	3	NE3	☉	-3	E4*	☉	5	-3	-4					1	1		
München-Stadt	522	948	711	6	C	☉	4	ENE3	☉	-3	NE4	* ☉	6	-3	-3					0,1			
Möhdorf	400	964	723	6	E4	☉	3	E5	☉	-3	E5	☉	7	-3	-3					0,1	1/2		
Oberstdorf	812	915	687	5	N1	☉	6	NNE1	☉	-2	NNE1	☉	6	-2	-2					0,3			
Garmisch-Partenk	704	926	894	7	ESEL	☉	5	ENE2	☉	-3	ENE2	☉	7	-3	-4					0,3			
Bad Tölz	654	934	700	7	E2	☉	3	E2	☉	-4	E1	☉	7	-4	-4								
Berchtesgaden	543	947	710	8	NE1	☉	6	WNW1	☉	-3	ENE2	☉	9	-3	-3								
Hohenpeißenberg □	977	894	672	2	ENE3	☉	1	ENE4	☉	-7	ENE4	☉	3	-7	-6					0,0			
Wendelstein □	1833	807	606	4	SSE4	☉	2	E2	☉	-3	SSE4	☉	5	-4	-5							20	
Zugspitze □	2962	699	524	-5	SE5	☉	-6	SE3	☉	-7	ESE3	* ☉	-4	-7	X					0,0	150		
Würzburg	260	X	X	3	NE2	☉	0	ENE3	* ☉	-6	NE3	☉	3	-6	-8					6	6'		
Nürnberg	312	X	X	6	ENE4	☉	2	ENE5	☉	-4	E5	* ☉	8	-4	-12					1	2		
Hof	568	X	X	-2	NE5	☉	-5	NE5	* ☉	-10	NE5	☉	1	-10	-4					2			
Regensburg	339	X	X	5	ENE5	☉	1	E5	☉	-5	ENE4	* ☉	7	-5	-5					5			
Ulm	482	X	X	4	NE2	☉			☉	-4	NE4	* ☉		-4	-4					1	1/2		
Friedrichshafen	407	X	X	6	ENE3	☉	7	NNE3	☉	0	NE4	☉	8	0	0					0,0			
Freiburg/Brsg.	286	X	X	4	N2	☉	5	N3	☉	3	ENE3	☉	6	1	1					0,0			
Feldberg-Schwarzw. □	1496	X	X	-2	E8	☉	-1	E7	☉	8	E7	☉	-1	-8	-8					3	49		
Stuttgart	401	X	X	3	N2	☉	3	NNE5	☉	-3	ENE5	* ☉	4	-3	-3					0,0	1/2		
Frankfurt/Main	112	X	X	2	NNE4	☉	0	NE5	☉	-5	NE4	☉	3	-5	-6					0,0	Fl.		
Essen	128	X	X	1	E5	☉	-0	E5	☉	-6	E5	☉	1	-6	-7					0,1	1		
Hannover	52	X	X	-0	E4	☉	0	E5	☉	7	ENE4	☉	2	-8	-9	5,0				0,2	1		
Homburg	16	X	X	3	E5	☉	0	E4	☉	5	E3	☉	4	-5	-7	8,9							
Norderney	22	X	X	4	ENE8	☉	2	ENE6	☉	3	E5	☉	4	-3	-5	7,4							
Berlin-Dahlem	58	X	X	-1	ENE4	☉	-1	E4	☉	7	ENE3	☉	1	-7	-7	4,2							

Beobachtungen am 12.3.72 7h	Erdbadentemperaturen heute früh in einer Tiefe von				Luftdruck reduziert auf NN in mb	München-Riem Messungen in der freien Atmosphäre am 12. März 1972 1 Uhr															
	10 cm	20 cm	50 cm	100 cm		Höhe in km über NN	Boden	1	1,5	2	2,5	3	4	5	6	7	8	10	12	15	
München-Riem	1,8	3,2	4,5	3,7	1022,4		ENE	E	E	E	SSE	SSE	S	WSW	W	W	WNW	WNW	N	NE	
Passau	1,6	2,9	4,3	3,7	1024,8	Heute	Wind km/h	45	45	45	25	25	25	10	15	30	30	50	40	30	25
Möhdorf	1,5	2,8	4,8	4,8	1022,3	Temp. in °C	-1	-5	-6	-2	-3	-7	-14	-21	-27	-34	-42	-58	-52	-52	
Kempten	3,0	3,4	4,5	4,7	1019,3	Rel. Feuchte (%)	74	91	90	68	68	79	87	83	83	67	64	67	-		
Temperaturtagesmittel am 11.3.72						Auf- und Untergang . Sonne: . Mond:															
Augsburg						Wert normal															
München-Riem						2 Tage vor Neumond															
						Mondphase: Dauer der bürgerlichen Dämmerung: 34 Min.															

Bemerkungen: Berichtigung zur Wetterkarte Nr. 89: Möhdorf; Luftdruck red. auf NN am 9.3.72 = 1012,9 mb.