

Wetterkarte

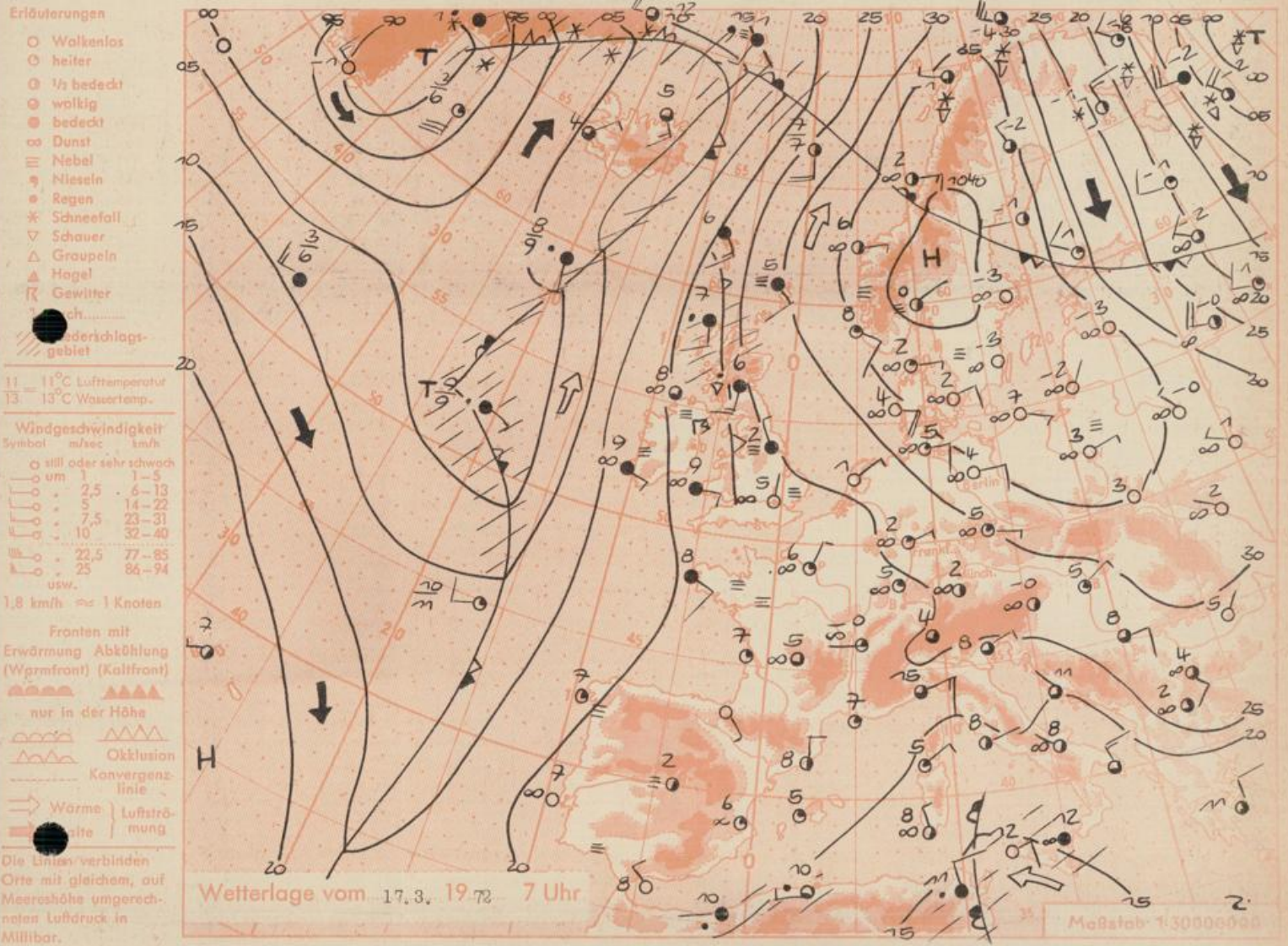
des Deutschen Wetterdienstes - Amtsblatt des Wetteramtes München B 7312 A

Bei unregelmäßiger Lieferung sind Beschwerden immer an das Zustellpostamt zu richten

Postbezug monatlich 5.-- DM, einschl. Postgebühren
Verlagsort: München, erscheint täglich

Druck u. Verlag: Wetteramt München
8000 München 2, Bavariaring 10/III
Postscheckkto. Mchn 876 10 Tel. 53 01 23

23. Jahrgang Wetterbericht vom Freitag, 17. März 1972 Nummer 77



Übersicht: Seit Montag steht ganz Deutschland wieder unter Hochdruckeinfluß. Die Tagestemperaturen stiegen in Bayern auf 15 bis 19 Grad an. In diesem Zusammenhang sei erwähnt, daß in München im März noch nie ein "Sommertag" (25 Grad und mehr) erreicht wurde, aber schon zweimal in diesem Jahrhundert Höchstwerte von 24°. Im übrigen sind Hochdrucklagen im März keine Seltenheit. Ungewöhnlich dagegen ist die große Neigung zu Hochdruckgebieten, die nun schon seit Juli vorigen Jahres auf dem europäischen Festland zu beobachten ist. Dementsprechend groß ist wie schon mehrfach erwähnt auch das Niederschlagsdefizit.

Der Schwerpunkt der festländischen Hochdruckzone hat sich mittlerweile nach Norwegen und Schweden verlagert. Damit werden zwar die Ausläufer atlantischer Tiefs weiterhin von Deutschland ferngehalten, aber es kann mit Winddrehung auf Ost bis Nordost etwas kühlere Festlandsluft einfließen.

Vorhersage für SAMSTAG und SONNTAG Südbayern und Donaugebiet mit Bayerischem Wald:

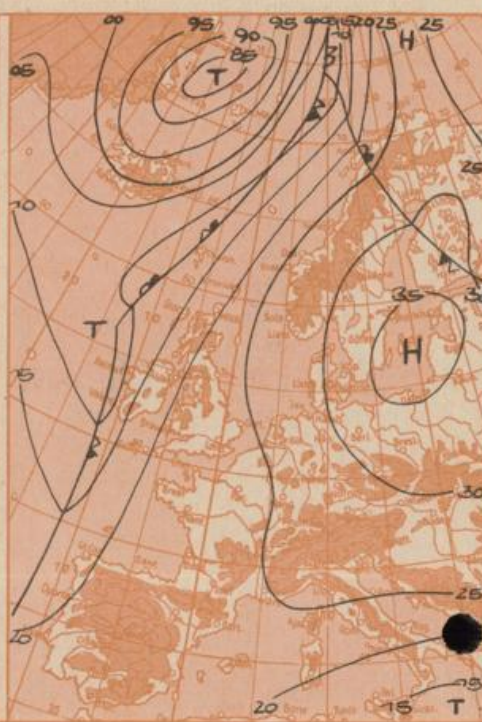
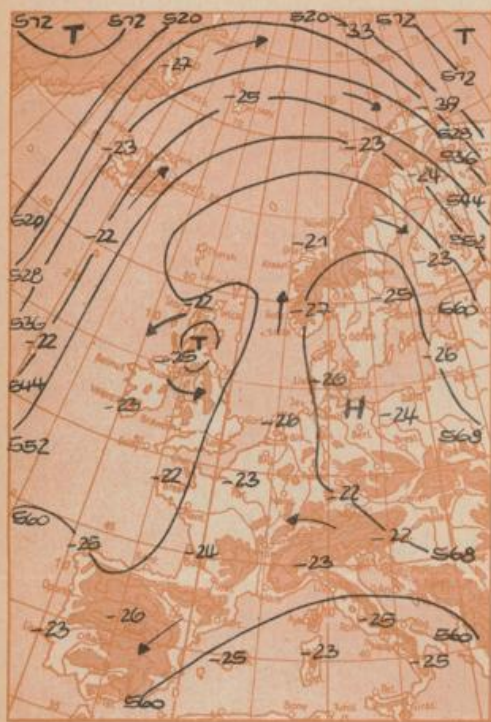
Heiter bis wolkig und trocken. Auf den Bergen gute Sicht. Bei tagsüber böigem Wind aus Nordost bis Ost Höchsttemperaturen 15 bis 18 Grad, nachts gebietsweise leichter Frost und ganz vereinzelt etwas Frühnebel. Nullgradgrenze nahe 2800 m, später voraussichtlich auf 2000 m sinkend.

Weitere Aussichten: Keine durchgreifende Änderung erkennbar.

Höhenwetterkarte in ca. 5000 m Höhe
(Höhenschichtlinien der 500 mb-Fläche in Dekametern)
am Freitag, 17. März 1972 1 Uhr

Dreistündige Druckänderung von 4 - 7 Uhr
und bisherige Zugrichtung der Druckänderungsgebiete
am Freitag, 17. März 1972

Vorhersagekarte für
Samstag, 18. März 1972 früh



Maßstab 1:5000000

Beobachtungen von (□ = Bergstationen)	Seehöhe m	Donnerstag, 16. März 1972						Freitag, 17. 3. 72			höchste tiefste Temperatur		Sonnenscheindauer in Std. 16.	Niederschlag in mm v. 7-7h 16/17.	Schneehöhe in cm 17.		
		13 Uhr		19 Uhr		7 Uhr		7-19h 16/17.	19-7h 16/17.	16/17.	16/17.						
		Luftdruck in Stationshöhe mb	Temp. °C	Wind (Bft.)	Wetter	Temp. °C	Wind (Bft.)	Wetter	Temp. °C	Wind (Bft.)	Wetter						
Gr. Falkenstein □	1308	876	657	10	SE2	○	5	NE4	○	4	E 3	○	12	4	2	10,8	17
Passau (Oberhaus)	408	975	732	15	SE2	○	15	E 3	○	10	E 2	○	17	9	6	10,2	
Kempten	705	941	706	13	N 2	○	x		○	-2	ESE4	○	15	-2	-3	9,8	
Augsburg	480	965	724	12	NE1	○	13	E 2	○	0	C	∞	16	-0	-2	10,3	
München-Stadt	522	960	720	12	N 2	∞	13	N2	∞	2	C	∞	15	1	-1	10,1	
Möhl Dorf	400	976	732	14	E 1	○	11	N 2	○	-2	C	○	16	-2	-5	9,6	
Oberstdorf	812	928	696	14	N 2	○	10	S 1	○	-3	C	○	16	-3	-7	9,9	
Garmisch-Partenk	704	938	704	16	ENE3	○	12	ESE2	○	-2	C	○	16	-2	-7	9,8	
Bad Tölz	654	946	710	14	NW2	○	11	E 2	○	1	SE1	○	16	-1	-3	10,1	
Berchtesgaden	542	960	720	17	E 1	○	10	C	○	-2	SW1	○	17	-2	-5	9,4	
Hohenpeißenberg □	977	909	682	11	NE2	○	8	ENE3	○	5	S 2	○	12	5	1	10,3	
Wendelstein □	1833	820	615	6	SW3	○	4	ESE1	○	4	NNE2	○	7	3	-1	11,1	13
Zugspitze □	2962	710	533	-2	ESE2	○	-5	SE5	○	-5	SE5	○	-1	-6	x	11,3	145
Würzburg	260	x	x	14	R 2	○	14	E 2	○	1	C	∞	16	1	-2	10,0	
Nürnberg	312	x	x	13	E 2	○	11	ENE2	○	-2	C	∞	15	-2	-3	10,7	
Hof	568	x	x	12	E 4	○	8	ENE2	∞	3	SSE2	∞	13	1	-4	10,0	
Regensburg	339	x	x	13	ESE3	○	12	NE1	○	1	WNW1	○	15	1	-3	10,5	
Ulm	482	x	x	11	S 2	○	12	ENE2	○	-0	NNW1	○	14	-0	-3	10,0	
Friedrichshafen	407	x	x	11	W 2	∞	12	E 1	○	2	NNE2	∞	14	2	-1	10,1	
Freiburg/Brsg.	286	x	x	13	NNW1	○	14	SSW1	○	5	C	∞	17	5	1	9,7	
Feldberg-Schwarzw. □	1496	x	x	7	ENE1	○	6	SE1	○	6	E 3	○	8	3	-1	9,0	35
Stuttgart	401	x	x	13	SE1	○	14	NE2	○	2	C	∞	15	1	-0	9,4	
Frankfurt/Main	112	x	x	15	NE3	○	14	ESE1	○	2	ENE1	∞	17	1	-3	9,5	
Essen	129	x	x	17	E 3	∞	15	E 3	○	8	ESE2	∞	17	8	4	10,5	
Hannover	52	x	x	15	ESE4	∞	13	E 3	∞	2	E 2	∞	17	2	-3	7,7	
Hamburg	16	x	x	16	SE3	∞	13	E 3	∞	5	E 3	∞	17	4	0	9,8	
Norderney	22	x	x	10	ENE3	∞	11	E 5	∞	5	E 5	∞	15	5	3	10,2	
Berlin-Dahlem	58	x	x	16	SE4	∞	14	E 2	○	4	E 4	∞	17	4	0	10,5	

Beobachtungen am	Erdbodentemperaturen heute früh in einer Tiefe von				Luftdruck reduziert auf NN in mb	München-Riem Messungen in der freien Atmosphäre am 17. März 1972 - 1 Uhr																	
	17. 3. 72	7 h	10 cm	20 cm		50 cm	100 cm	Höhe in km über NN	Boden	1	1,5	2	2,5	3	4	5	6	7	8	10	12	15	
München-Riem	2,6	4,2	4,4	3,7	1026,3	Heute	Wind-Richtung	SSW	SSW	ESE	SE	SSE	SE	ESE	ESE	ESE	ESE	ESE	ESE	ESE	ESE	E	
Passau	8,5	4,4	4,2	3,8	1024,8	Heute	Wind km/h	5	5	15	5	5	15	25	20	20	20	15	25	20	15	15	
Möhl Dorf	2,0	3,5	4,9	4,6	1025,9	Heute	Temp. in °C	2	11	7	3	0	-2	-9	-17	-25	-34	-42	-57	-55	-54	-	
Kempten	4,3	5,2	5,2	4,7	1027,0	Heute	Rel. Feuchte (%)	87	38	39	40	31	16	9	10	10	12	15	20	-	-		
Temperaturtagesmittel am		16. 3. 72		Auf- und Untergang am 18. 3. 72 in München		Sonne:		Mond:		Mondphase:		Dauer der bürgerlichen Dämmerung:		34		Min.							
Augsburg		Wert		normal		3 Tage n. Neumond																	
München-Riem		6,2		3,0		3																	

Bemerkungen:

Berichtigung zur WK Nr. 74 v. 15. 3. 72 Kempten: Max. am 14. 3. = 17 Grad.