

Wetterkarte

des Deutschen Wetterdienstes - Amtsblatt des Wetteramtes München B 7312 A

Bei unregelmäßiger Lieferung sind Beschwerden immer an das Zustellpostamt zu richten

Postbezug monatlich 5.-- DM, einschl. Postgebühren
Verlagsort: München, erscheint täglich

Druck u. Verlag: Wetteramt München
8000 München 2, Bavariaring 10/III
Postscheckkto. Mchn 876 10 Tel. 5301 23

23. Jahrgang

Wetterbericht vom Samstag, 25. März 1972

Nummer 85

Erläuterungen

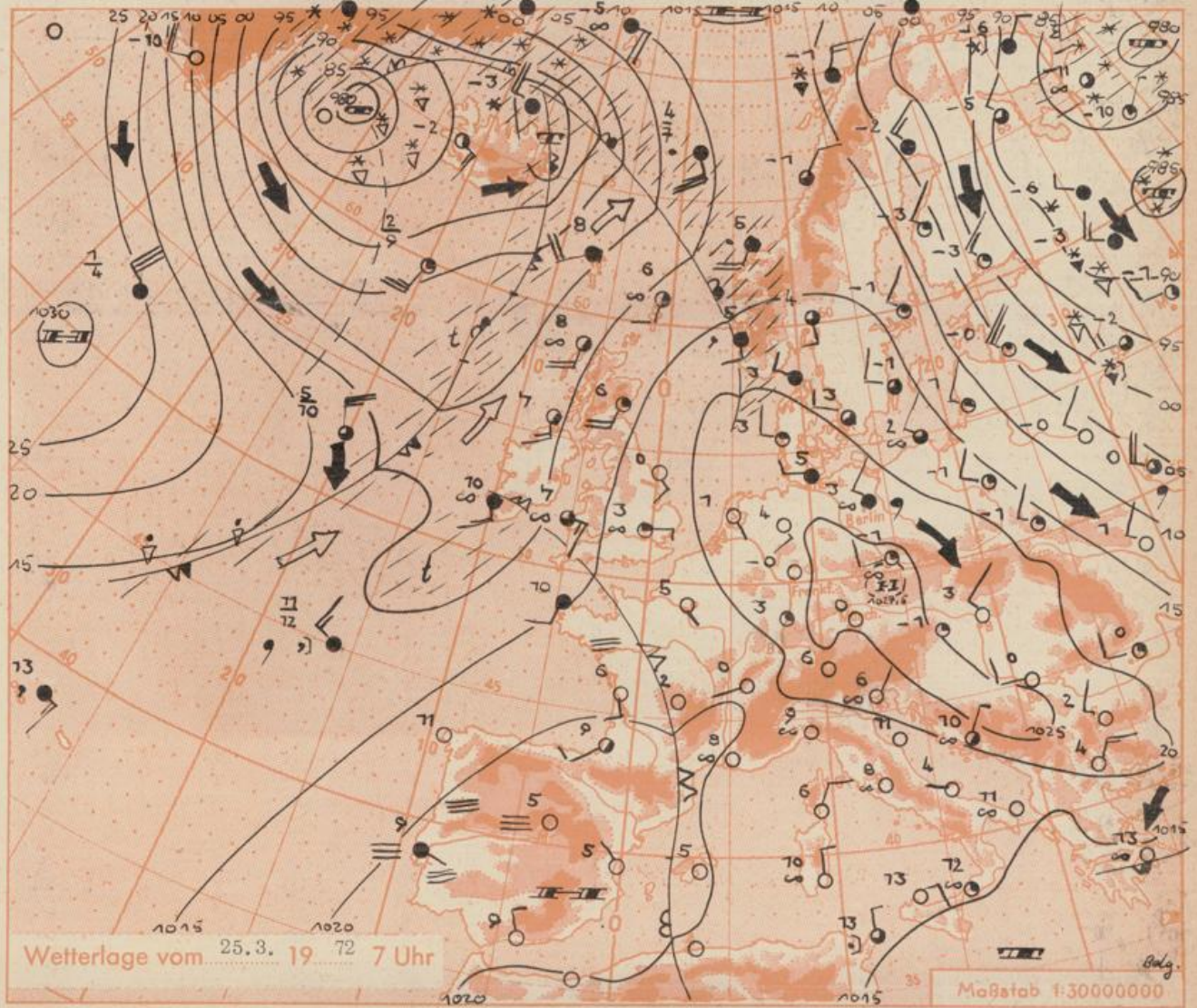
- Wolkenlos
- heiter
- 1/2 bedeckt
- wolkig
- bedeckt
- ∞ Dunst
- ≡ Nebel
- ☉ Niesel
- Regen
- * Schneefall
- ▽ Schauer
- △ Graupeln
- ▲ Hagel
- ⚡ Gewitter
- ⋯ sch.
- Niederschlagsgebiet

T1 = 11°C Lufttemperatur
T3 = 13°C Wassertemp.

- ### Windgeschwindigkeit
- | Symbol | m/sec | km/h |
|--------|-------------------------|-------|
| ○ | still oder sehr schwach | um 1 |
| ○ | um 1 | 1-5 |
| ○ | um 2,5 | 6-13 |
| ○ | um 5 | 14-22 |
| ○ | um 7,5 | 23-31 |
| ○ | um 10 | 32-40 |
| ○ | um 22,5 | 77-85 |
| ○ | um 25 | 86-94 |
- usw.
- 1,8 km/h ≈ 1 Knoten

- ### Fronten mit Erwärmung Abkühlung
- (Warmfront) (Kaltfront)
- ☰ nur in der Höhe
 - ☰ Okklusion
 - ☰ Konvergenzlinie
 - ☰ Warme Luftströmung
 - ☰ Kalte Luftströmung

Die Linien verbinden Orte mit gleichem, auf Meereshöhe umgerechneten Luftdruck in Millibar.
1000 mb ≈ 750 mm



Übersicht: Unter dem Einfluß der aus Nordwesten zufließenden kühleren Meeresluft blieben die Temperaturen am Freitag in Bayern zum Teil merklich unter denen der Vortage. So wurde z. B. in Hof ein Höchstwert von nur 6 Grad gemessen, in München stieg die Quecksilbersäule allerdings noch bis 14 Grad. In der Nacht zum Samstag kam es dann bei klarem Himmel zu verbreitetem leichtem Frost, örtlich bis zu -5 Grad (siehe Rückseite). Inzwischen hat sich das gestern bei den Britischen Inseln gelegene Hoch nach Deutschland verlagert und wird unter Abschwächung weiter zur Balkanhalbinsel ziehen. Es bestimmt auch am Sonntag noch das Wetter in Bayern, wobei die Temperaturen in allen Höhen wieder ansteigen. Am Wochenanfang dürfte dann mit Winddrehung nach West der Ausläufer des zum Nordmeer wandernden Tiefdruckgebietes in unseren Raum eindringen, aber voraussichtlich nur zu wenig Niederschlag führen.

Vorhersage für S ONNTAG

Südbayern und Donaugebiet mit Bayer. Wald:

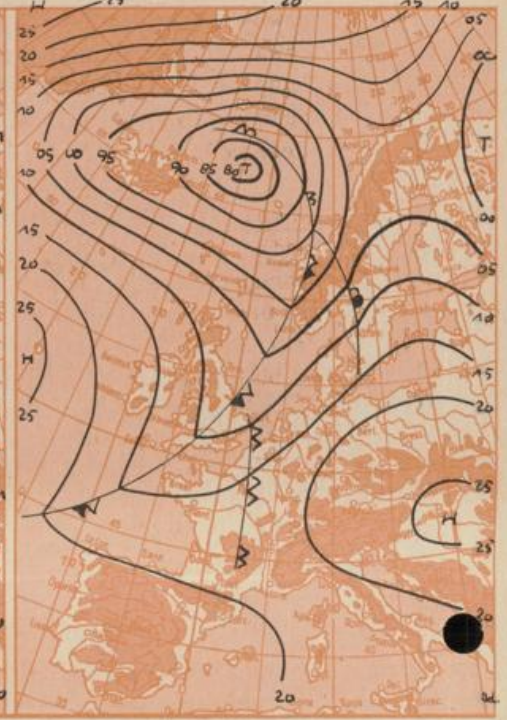
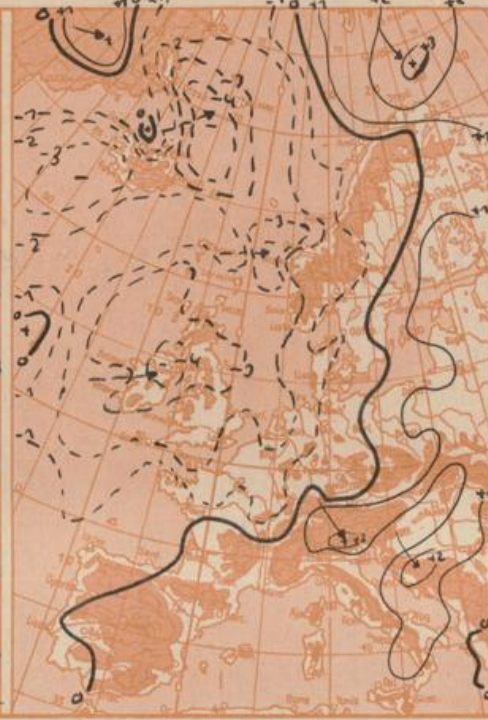
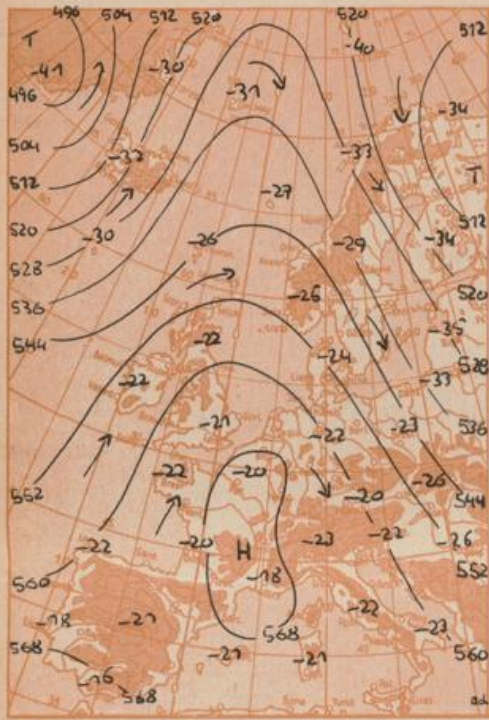
Sonnig und trocken, später nach Westen zu langsam aufkommende Bewölkung. Am Alpenrand leicht föhnig und auf den Bergen gute Fernsicht. Tageshöchsttemperaturen bis nahe 20 Grad ansteigend, nachts nur noch örtlich geringer Frost. Nullgradgrenze vorübergehend bis 3000 m anhebend. Schwacher, allmählich etwas auffrischender Wind aus Südost bis Südwest.

Weitere Aussichten: Vorübergehend etwas Niederschlag, dabei tagsüber nicht mehr so mild, aber nachts frostfrei.

Höhenwetterkarte in ca. 5000 m Höhe
(Höhenschichtlinien der 500 mb-Fläche in Dekametern)
am Samstag, 25. März 1972 1 Uhr

Dreistündige Druckänderung von 4 - 7 Uhr
und bisherige Zugrichtung der Druckänderungsgebiete
am Samstag, 25. März 1972

Vorhersagekarte für
Sonntag, 26. März 1972



Maßstab 1:5000000

Beobachtungen von (□ = Bergstationen)	Seehöhe m	Freitag, 24 März 1972						Samstag, 25. 3. 72			höchste tiefste Temperatur			Sonnenscheindauer in Std.	Niederschlag in mm v. 7-7h	Schneehöhe in cm		
		Luftdruck in Stationshöhe mb		Temp. °C	Wind (Bft.)	Wetter	Temp. °C	Wind (Bft.)	Wetter	7-19h 19-7h		Tiefste Temp. o. Boden 21-7h						
		mb	mm							24.	24./25		24./25.					
Gr. Falkenstein □	1308	870	653	2	WNW3	☉	-1	NW3	☉	-1	N3	☉	3	-3	-4	10,3	.	9
Passau (Oberhaus)	408	972	729	11	NW3	☉	8	NW3	☉	-3	N1	☉	11	-3	-6	10,8	.	.
Kempten	705	940	705	9	NNW2	☉	9	NNW1	☉	-3	E1	☉	12	-3	-6	7,6	.	.
Augsburg	480	964	723	12	NNW3	☉	10	N2	☉	-1	S1	☉	14	-2	-4	9,2	.	.
München-Stadt	522	958	719	11	NW3	☉	11	NW3	☉	0	C	☉	14	-0	-2	7,8	.	.
Mühldorf	400	973	730	12	NW4	☉	9	NNW2	☉	-3	NW1	☉	13	-3	-6	9,6	.	.
Oberstdorf	812	927	695	11	NE1	☉	9	WNW1	☉	-5	SSW1	☉	12	-5	-8	8,3	.	.
Garmisch-Partenk	704	937	703	11	ENE3	☉	10	NE2	☉	-4	C	☉	13	-4	-8	8,5	.	.
Bad Tölz	654	945	709	10	W2	☉	8	W1	☉	-1	SE1	☉	13	-4	-5	5,9	.	.
Berchtesgaden	542	958	718	13	SW2	☉	11	N1	☉	-2	SSW1	☉	14	-3	-5	5,8	.	.
Hohenpeißenberg □	977	908	681	9	NNW3	☉	6	NNW4	☉	1	N5	☉	10	0	-1	6,9	.	.
Wendelstein □	1833	817	613	-2	NNW4	☉	-1	NW4	☉	1	NW1	☉	-0	-4	-4	5,7	.	7.
Zugspitze □	2962	707	530	-8	N4	☉	-8	N4	☉	-4	N4	☉	-7	-8	X	7,5	.	133
Würzburg	260	X	X	8	NNW4	☉	10	N2	☉	-1	ENE1	☉	12	-1	-4	10,6	.	.
Nürnberg	312	X	X	8	NNW3	☉	8	N2	☉	-3	SSE1	☉	10	-4	-5	10,8	.	.
Hof	568	X	X	3	NNW4	☉	4	NW3	☉	-3	C	☉	6	-4	-7	8,2	.	.
Regensburg	339	X	X	10	NNW4	☉	8	NW3	☉	-2	WNW1	☉	11	-2	-7	11,1	.	.
Ulm	482	X	X	11	N2	☉	10	N3	☉	-2	N1	☉	14	-3	-6	8,9	.	.
Friedrichshafen	407	X	X	13	WSW2	☉	13	ENE1	☉	2	NE4	☉	16	2	-0	8,6	.	.
Freiburg/Brsg.	286	X	X	13	NNW4	☉	13	NNW2	☉	3	C	☉	13	3	0	10,2	.	.
Feldberg-Schwarzw. □	1496	X	X	4	NNW3	☉	3	B5	☉	1	ESE7	☉	5	0	-3	11,7	.	17
Stuttgart	401	X	X	10	N3	☉	10	NNE2	☉	1	C	☉	12	1	-1	9,6	.	.
Frankfurt/Main	112	X	X	10	Ne2	☉	11	NNE2	☉	-0	C	☉	14	-0	-6	10,8	.	.
Essen	128	X	X	8	N4	☉	9	N3	☉	4	SE2	☉	11	3	1	9,5	.	.
Hannover	52	X	X	7	NW5	☉	6	NW4	☉	3	W2	☉	9	1	0	8,4	0,0	.
Hamburg	16	X	X	8	Nw5	☉	5	W4	☉	5	W3	☉	9	3	1	9,6	.	.
Norderney	22	X	X	6	WNW5	☉	4	WNW5	☉	3	C	☉	6	3	-1	8,3	.	.
Berlin-Dahlem	58	X	X	8	NW4	☉	7	NW2	☉	2	W2	☉	9	0	-2	11,1	.	.

Beobachtungen am	Erdbodentemperaturen heute früh in einer Tiefe von				Luftdruck reduziert auf NN in mb	München-Riem Messungen in der freien Atmosphäre am 25. 3. 72 1 Uhr																			
	25. 3. 72 7h	10 cm	20 cm	50 cm		100 cm	Höhe in km ober NN	Boden	1	1,5	2	2,5	3	4	5	6	7	8	10	12	15				
München-Riem	3,2	5,0	6,1	5,0	1025,8	Heute	Wind-Richtung	SSWSSW	NW	NW	N	N	N	N	N	N	N	N	N	N	N				
Passau	2,3	5,0	6,1	5,0	1025,9	Temp. in °C	10	10	25	25	30	45	45	40	70	70	70	95	80	60					
Mühldorf	2,4	4,6	7,0	6,2	1025,8	Rel. Feuchte (%)	1	3	1	-1	-3	-6	-9	-16	-22	-30	-37	-54	-68	-62					
Kempten	4,9	6,1	6,6	6,0	1025,7	Temperaturtagsmittel am	24. 3. 72	Auf- und Untergang am 26. 3. 72 in München																	
							Augsburg	Wert	7,0	3,9	Sonne: 6.06 18.35 15.22 4.54 (2,7)														
							München-Riem	Wert	7,2	4,3	Mondphase: 3 Tage vor Vollmond Dauer der bürgerlichen Dämmerung: 34 Min.														

Bemerkungen: