

# Wetterkarte

des Deutschen Wetterdienstes - Amtsblatt des Wetteramtes München B 7312 A

Bei unregelmäßiger Lieferung sind Beschwerden immer an das Zustellpostamt zu richten

Postbezug monatlich 5.-- DM, einschl. Postgebühren  
Verlagsort: München, erscheint täglich

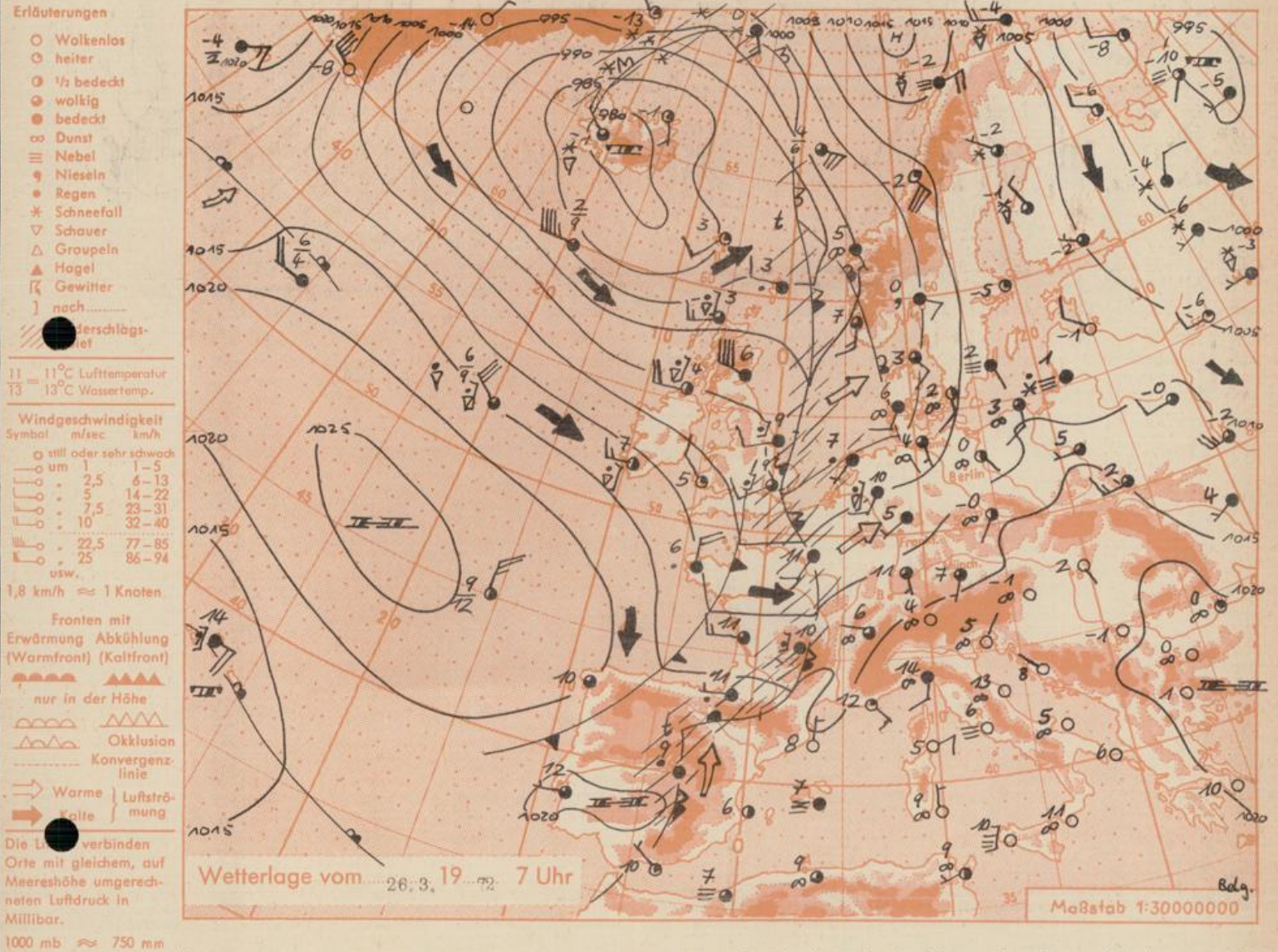
Druck u. Verlag: Wetteramt München  
8000 München 2, Bavariaring 10/III  
Postscheckkto. Mchn 876 10 Tel. 53 01 23

23. Jahrgang

Wetterbericht vom

Sonntag, 26. März 1972

Nummer 86



**Übersicht:** Das von England kommende Hoch, das über das Wochenende das Wetter über Bayern bestimmte und am Sonntag die Temperatur noch bis nahe 20 Grad steigen liess, ist schnell nach Südosteuropa weitergezogen. Ebenso rasch stellte sich die Wetterlage auf das Strömungssystem eines neuen Tiefs bei Island um, dessen Randstörung am Sonntag über Frankreich noch gut ausgeprägt war und eine Überquerung ganz Deutschlands zum Montag hin erwarten lässt. Gleichzeitig ist damit ein Vorstoss kalter Meeresluft aus Nordwesten verbunden, mit dem die jetzt jahreszeitlich fallige Wetterunruhe zunehmen mag. Kann man jetzt bei Zustrom von Meeresluft aus Westen oder Nordwesten nicht mehr die im Winter übliche Milderung der unteren Luftschichten erwarten, so sind im jetzigen Beispiel die geringen Wärmegrade dieser im Westen anstehenden Luft beachtenswert: bei dem Wetterschiff "J", westlich von Irland, wurde beim dortigen Radiosondenaufstieg am Sonntag früh eine Frostgrenze bei 600 m Seehöhe, also nur wenig über Münchener Ortshöhe, festgestellt. Da muss die Frühjahrs-sonne bei uns schon kräftig scheinen, um die starke Auskühlung abzufangen.

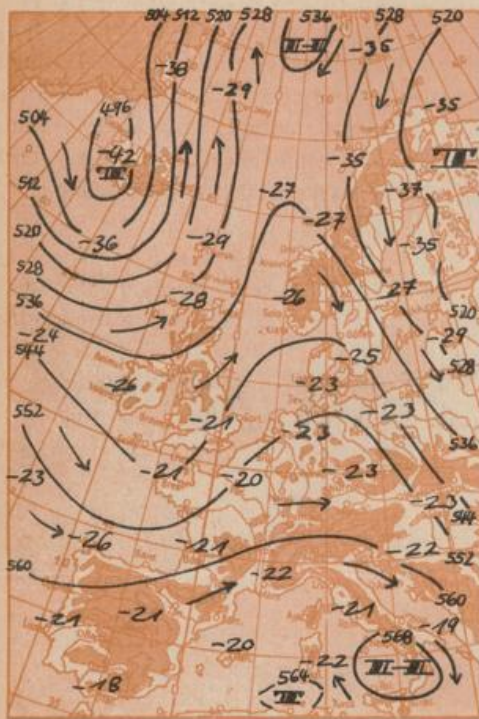
### Vorhersage für MONTAG:

**Südbayern und Donaugebiet mit Bayerischem Wald:** Stark bis veränderlich bewölkt, Berge häufig in Wolken. Zwischendurch in Schauer übergehende Niederschläge, zum Teil mit Schneeregen, Graupel und vereinzelt Gewittern. Böiger Westwind. Im ganzen recht kühl.

**Weitere Aussichten:** Veränderlich und kühl.

Schn.

**Höhenwetterkarte in ca. 5000 m Höhe**  
(Höhenschichtlinien der 500 mb-Fläche in Dekametern)  
am Sonntag, 26. März 72 1 Uhr

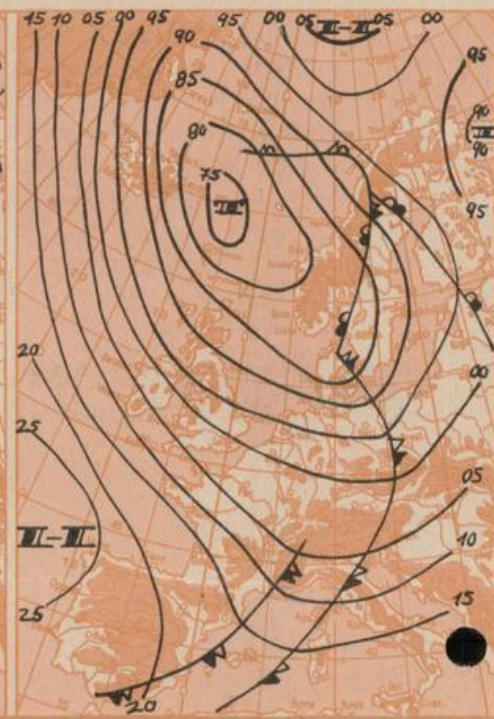


**Dreistündige Druckänderung von 4 - 7 Uhr**  
und bisherige Zugrichtung der Druckänderungsgebiete  
am Sonntag, 26. März 72



**Vorhersagekarte für**

Montag, 27. März 72 früh



Maßstab 1:5000000

Beobachtungen von (□ = Bergstationen)	Seehöhe m	Luftdruck in Stationshöhe			Samstag, 25. März 72 19 Uhr			Sonntag, 26.3.72 7 Uhr			höchste tiefste Temperatur 7-19h   19-7h		niedrigste Temp. o. Boden 21-7h	Sonnenscheindauer in Std.	Niederschlag in mm v. 7-7h	Schneehöhe in cm 7h		
		mb	mm		Temp. °C	Wind (Bfr.)	Wetter	Temp. °C	Wind (Bfr.)	Wetter	25.	25/26						
Gr. Falkenstein □	1308	871	654	8	SW 1	○	5	SSW 1	○	2	SW 3	☉	10	1	-0	11,6	5	
Passau (Oberhaus)	408	972	729	12	SSW 2	○	12	SSW 1	○	-1	NE 2	☉	15	-1	-3	11,2		
Kempten	705	936	702	14	WNW 2	○	11	ESE 1	○	3	SE 1	☉	16	3	0	10,9		
Augsburg	480	961	721	13	E 1	○	14	E 3	○	6	S 1	☉	17	4	2	11,3		
München-Stadt	522	956	717	13	NE 2	○	13	ENE 2	○	7	S 2	☉	15	5	3	11,3		
Möhdorf	400	972	729	12	SE 2	○	11	ENE 1	○	-0	C	☉	15	-2	-4	10,6		
Oberstdorf	812	924	693	13	N 1	○	9	S 1	○	10	S 1	☉	17	-0	-3	10,3		
Garmisch-Partenk	704	934	701	13	NE 3	○	11	N 1	○	-1	C	☉	16	-2	-6	10,6		
Bad Tölz	654	942	707	13	E 3	○	11	N 1	○	6	E 1	☉	16	4	2	10,5		
Berchtesgaden	542	956	717	14	E 2	○	10	N 1	○	0	SSW 1	☉	16	-0	-2	9,9		
Hohenpeißenberg □	977	905	679	9	E 4	○	6	ENE 4	○	8	SW 4	☉	9	8	4	10,8		
Wendelstein □	1833	816	612	5	SSW 3	○	6	WSW 3	○	3	WSW 4	☉	8	3	1	11,7	6	
Zugspitze □	2962	707	531	0	SW 3	○	-2	WSW 6	○	-6	SSW 4	☉	2	-6	X	11,9	130	
Würzburg	260	X	X	13	ESE 2	○	13	ESE 3	○	3	ENE 1	☉	15	2	-1	11,0		
Nürnberg	312	X	X	12	W 1	○	14	S 1	○	3	ESE 2	☉	15	2	-1	11,4		
Hof	568	X	X	10	N 2	○	6	NE 2	○	2	SSW 3	☉	12	-1	-4	11,1		
Regensburg	339	X	X	12	SSE 2	○	12	S 1	○	1	SSW 2	☉	15	-0	-5	11,4		
Ulm	482	X	X	12	SE 3	○	X	X	○	5	SW 3	☉	X	2	-1	11,4		
Friedrichshafen	407	X	X	10	WSW 1	○	11	C	○	3	NNE 1	☉	16	3	-1	11,0		
Freiburg/Brsq.	286	X	X	12	W 2	○	17	SSE 2	○	11	SSE 3	☉	19	10	7	11,1		
Feldberg-Schwarzw. □	1496	X	X	7	S 4	○	7	WSW 6	○	5	SW 6	☉	9	5	1	11,0	14	
Stuttgart	401	X	X	14	SE 3	○	15	SE 2	○	8	E 1	☉	17	8	7	10,8		
Frankfurt/Main	112	X	X	14	C	○	14	E 2	*	○	15	SW 2	☉	17	2	-4	11,1	
Essen	128	X	X	16	ESE 5	☉	14	SSE 4	☉	10	SSW 3	☉	17	8	7	11,0	0,1	
Hannover	52	X	X	12	ESE 2	☉	12	ESE 3	☉	6	S 2	☉	15	4	-0	7,6		
Hamburg	16	X	X	11	SW 2	☉	11	SSE 2	☉	4	SE 3	☉	14	3	2	8,8		
Norderney	22	X	X	11	S 4	☉	12	SE 4	☉	7	SSW 1	☉	15	6	5	8,7		
Berlin-Dahlem	58	X	X	6	W 3	☉	7	WSW 1	☉	0	SE 1	☉	9	0	-2	0,2	0,0	

Beobachtungen am 26.3.72 7h	Erdbodentemperaturen heute früh in einer Tiefe von				Luftdruck reduziert auf NN in mb	München-Riem Messungen in der freien Atmosphäre am 26.3.72 1 Uhr															
	10 cm	20 cm	50 cm	100 cm		Höhe in km über NN	Boden	1	1,5	2	2,5	3	4	5	6	7	8	10	12	15	
München-Riem	4,6	6,1	6,2	4,7	1013,0	Heute	Wind-Richtung	S	WSW	WSW	W	W	W	W	W	W	W	W	W	WSW	
Passau	2,9	5,3	6,0	5,2	1014,6	Heute	Wind km/h	5	45	45	60	50	50	50	50	50	80	80	100	85	60
Möhdorf	3,3	4,9	6,9	6,3	1014,0	Heute	Temp. in °C	2	11	7	4	1	-2	-10	-18	-25	-31	-38	-55	-67	-62
Kempten	6,1	6,8	6,7	6,1	1015,2	Heute	Rel. Feuchte (%)	64	50	56	61	35	31	37	37	36	29	34	36	-	-
Bemerkungen:						Temperaturtagessmittel am 25.3.72 normal Auf- und Untergang am 27.3.72 in München Sonne: 6.03 18.36 16.30 5.10 28.1 Mondphase: Mond: Dauer der bürgerlichen Dämmerung: 34 Min. München-Riem 5,8 4,6 2 Tage vor Vollmond															