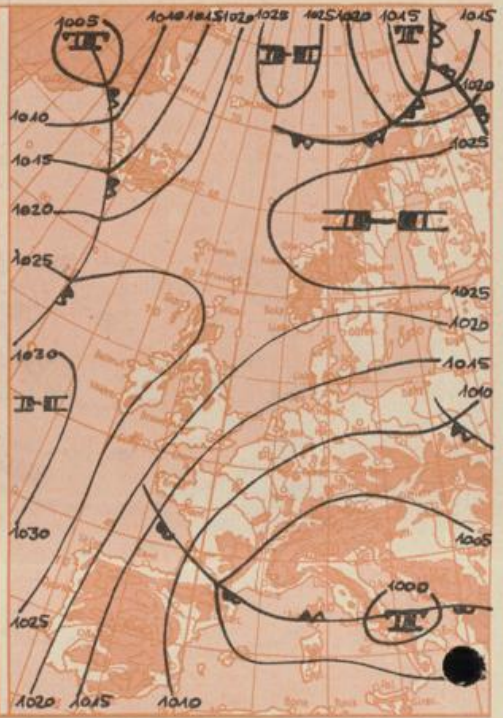
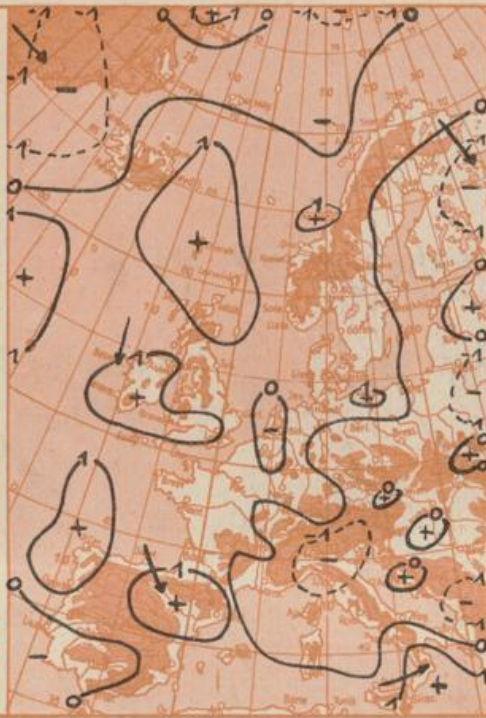
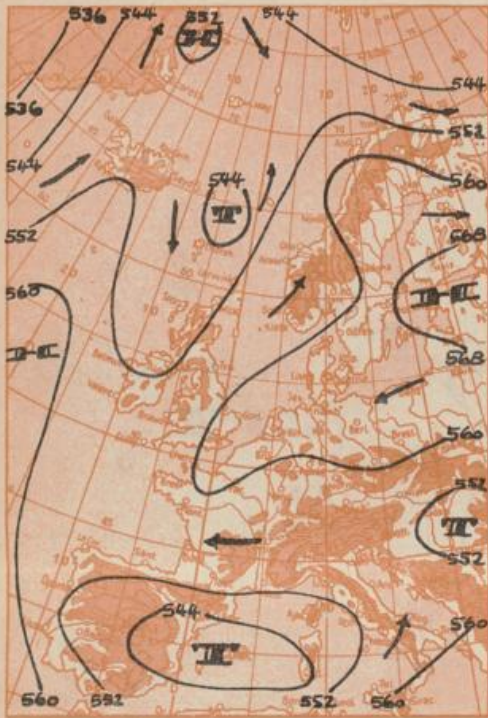


Höhewetterkarte in ca. 5000 m Höhe
(Höhenschichtlinien der 500 mb-Fläche in Dekametern)
am **Mittwoch, 3. Mai 1972** 1 Uhr

Dreistündige Druckänderung von 4 - 7 Uhr
und bisherige Zugrichtung der Druckänderungsgebiete
am **Mittwoch, 3. Mai 1972**

Vorhersagekarte für
Donnerstag, 4. Mai 1972 früh



Maßstab 1:5000000

Beobachtungen von (□ = Bergstationen)	See-höhe m	Dienstag, 2. Mai 1972					Mittw., 3. 5. 72			höchste Temperatur		tiefste Temp. o. Boden 21-7h 2/3.	Sonnenschein-dauer in Std. 2.	Nieder-schlag in mm v. 7-7h 2/3.	Schnee-höhe in cm 7h 3.		
		13 Uhr		19 Uhr		7 Uhr		7-19h	19-7h								
		Luftdruck in Stationshöhe mb	Temp. °C	Wind (Bft.)	Wetter	Temp. °C	Wind (Bft.)	Wetter	Temp. °C	Wind (Bft.)	Wetter	2.	2/3.				
Gr. Falkenstein □	1308	865	649	16	SW1	☉	11	NE3	☉	8	NE3	☉	16	6	6	8,7	.
Passau (Oberhaus)	408	962	721	20	SSW1	☉	20	NE1	☉	10	C	☉	23	8	5	11,1	0,0
Kempten	705	928	696	18	E 2	☉	17	N 2	☉	3	SE2	☉	19	1	-1	12,3	.
Augsburg	480	951	714	20	ENE3	☉	20	ENE3	☉	8	C	☉	22	7	5	11,8	.
München-Stadt	522	946	710	20	N 3	☉	20	N 2	☉	8	E 1	☉	22	8	6	12,1	.
Mühdorf	400	962	722	20	NE1	☉	19	NE2	☉	7	NNW1	☉	22	6	3	12,0	.
Oberstdorf	812	915	686	18	N 1	☉	18	NE1	☉	1	C	☉	20	1	-2	11,5	.
Garmisch-Partenk.	704	926	694	20	ENE2	☉	18	NE2	☉	4	C	☉	20	2	-2	12,0	.
Bad Tölz	654	933	700	19	ENE3	☉	17	E 2	☉	7	SE1	☉	21	5	2	12,6	.
Berchtesgaden	542	947	710	20	NE2	☉	18	C	☉	5	SW1	☉	22	4	1	12,1	.
Hohenpeißenberg □	977	897	673	15	NE3	☉	15	NE4	☉	10	NNW2	☉	17	9	4	12,6	.
Wendelstein □	1833	811	608	8	S 2	☉	6	NE4	☉	5	NNE2	☉	9	5	2	13,4	45
Zugspitze □	2962	702	526	-3	ESE3	☉	-3	ESE3	☉	-5	N 3	☉	-1	-6	X	12,6	250
Würzburg	260	X	X	20	ENE2	☉	21	E 1	☉	9	NNE1	☉	22	9	7	12,4	.
Nürnberg	312	X	X	20	WNW2	☉	21	N 2	☉	10	C	☉	22	8	7	11,5	.
Hof	568	X	X	17	SSE2	☉	16	NNE2	☉	10	NNW1	☉	20	8	4	11,2	.
Regensburg	339	X	X	20	SE2	☉	20	E 2	☉	10	NW1	☉	23	8	5	11,9	.
Ulm	482	X	X	19	C	☉	19	NE2	☉	10	NW1	☉	20	8	6	11,4	.
Friedrichshafen	407	X	X	19	WSW2	☉	21	NE2	☉	10	C	☉	23	7	4	11,6	.
Freiburg/Brsg.	286	X	X	18	NNW2	☉	17	NNE2	☉	10	WNW1	☉	21	9	6	7,6	0,5
Feldberg-Schwarzw. D	1496	X	X	8	N 4	☉	9	NE1	☉	7	ENE5	☉	10	7	-2	9,9	0,0
Stuttgart	401	X	X	20	NNW2	☉	20	E 2	☉	10	C	☉	21	9	7	11,0	.
Frankfurt/Main	112	X	X	21	N 2	☉	21	NE2	☉	14	NE2	☉	23	12	8	9,8	.
Essen	128	X	X	19	NNW2	☉	18	N 2	☉	13	NE2	☉	21	12	8	10,0	.
Hannover	52	X	X	21	WSW2	☉	21	W 1	☉	9	NE1	☉	23	6	10	9,8	.
Hamburg	16	X	X	21	SSE3	☉	21	E 2	☉	10	ENE3	☉	23	9	5	10,9	.
Norderney	22	X	X	12	NNE2	☉	11	NE2	☉	9	NE4	☉	17	8	8	13,3	.
Berlin-Dahlem	58	X	X	21	SSE2	☉	20	SE2	☉	12	E 3	☉	22	10	8	10,7	.

Beobachtungen am	Erdbodentemperaturen heute früh in einer Tiefe von				Luftdruck reduziert auf NN in mb	München-Riem Messungen in der freien Atmosphäre am 3. Mai 1972 1 Uhr																
	3. 5. 72	7h	10 cm	20 cm		50 cm	100 cm	Höhe in km über NN	Boden	1	1,5	2	2,5	3	4	5	6	7	8	10	12	15
München-Riem	9,0	10,7	9,5	7,0	1008,5	Heute	Wind-Richtung	ENE	E	E	E	E	E	E	E	ESE	ESE	SE	SE	SE		
Passau	10,1	11,4	9,3	7,5	1007,3	Heute	Wind km/h	5	20	20	20	10	5	10	30	30	60	65	45	35	30	
Mühdorf	9,5	10,7	10,6	8,9	1008,1	Heute	Temp. in °C	9	14	10	6	2	-2	-9	-17	-24	-31	-39	-56	-54	-53	
Kempten	8,9	9,9	8,6	7,4	1010,4	Heute	Rel. Feuchte (%)	71	45	40	38	44	50	15	31	35	50	43	53			
Temperaturlagesmittel am 2. 5. 72						Auf- und Untergang																
						Wert						normal					Sonne:		Mond:			
Augsburg						13,9						9,9					am 4. 5. 72		in München			
München-Riem						13,4						10,3					Mondphase:		Dauer der bürgerlichen Dämmerung: 38 Min.			

Bemerkungen: