

Wetterkarte

des Deutschen Wetterdienstes - Amtsblatt des Wetteramtes München B 7312 A

Bei unregelmäßiger Lieferung sind Beschwerden immer an das Zustellpostamt zu richten

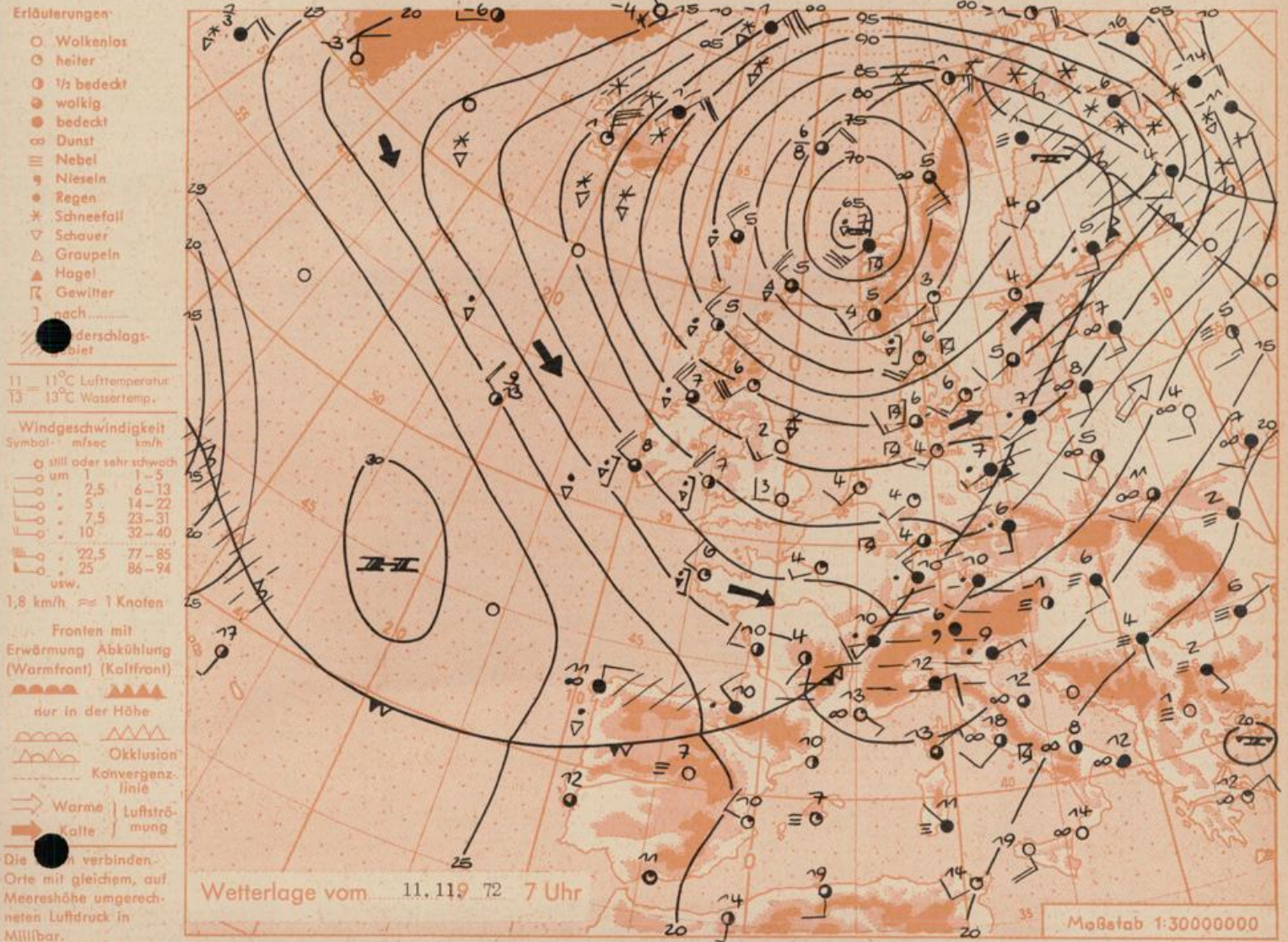
Postbezug monatlich 5.-- DM, einschl. Postgebühren
Verlagsort: München, erscheint täglich

Druck u. Verlag: Wetteramt München
8000 München 2, Bavariaring 10/III
Postscheckkto. Mchn 876 10 Tel. 53 01 23

23. Jahrgang

Wetterbericht vom Samstag, 11. November 1972

Nummer 316



Übersicht: Durch anhaltenden Druckfall ist die Kaltfront über Südostengland rasch vorangekommen. Sie erreichte Südbayern etwa 10 Stunden früher als ursprünglich erwartet. In der Höhe vorausseilende Kaltluft ließ trotz überlagerten starken Föhns die Niederschläge sogar schon vor der Front einsetzen.

Das für diesen Wetterumschlag maßgebliche Sturmtief hat sich mit seinem Zentrum wenig ostwärts verlagert und schwächt sich nun ab. Seine Kaltfront hat bereits ganz Mitteleuropa überflutet. Über Oberitalien entsteht zur Zeit ein Randtief, das rasch nach Osten ziehen wird.

Aus dem Tiefdrucksystem des westlichen Mittelatlantik wird sich voraussichtlich bald eine Störung lösen, die ostwärts wandern wird. Damit kann später wieder etwas mildere Meeresluft zu uns gelangen.

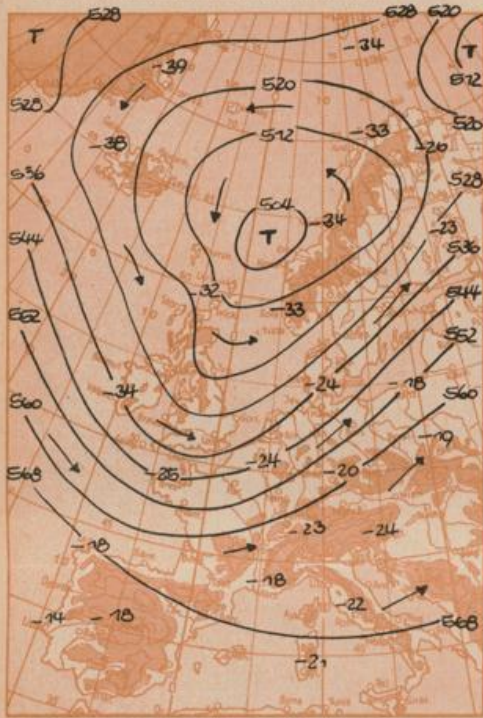
Vorhersage für SONNTAG und MONTAG

Südbayern und Donaugebiet mit Bayerischem Wald:

Wechselnd, im Bayerischen Wald stark bewölkt. Tagsüber einzelne Schnee- und Regenschauer. Höchsttemperaturen 3 bis 7 Grad, nachts leichter Frost. Schwacher bis mäßiger Westwind. Berge zeitweise frei, Temperaturen in 3000 m um -10 Grad.

Weitere Aussichten: Wechselhaft und wieder etwas milder.


Höhenwetterkarte in ca. 5000 m Höhe
(Höhenschichtlinien der 500 mb-Fläche in Dekametern)
am Samstag, 11. Nov. 72 1 Uhr



Dreistündige Druckänderung von 4 - 7 Uhr
und bisherige Zugrichtung der Druckänderungsgebiete
am Samstag, 11. Nov. 72



Vorhersagekarte für
Sonntag, 12. Nov. 72 früh



Maßstab 1:5000000

Beobachtungen von (□ = Bergstationen)	See-höhe m	Freitag, 10. Nov. '72			Samstag, 11.11.72			höchste tiefste Temperatur 7-19h 19-27h		Tiefste Temp. a. Boden 21-7h	Sonnenschein-dauer in Std. 10.	Niederschlag in mm v. 7-7h	Schnee-höhe in cm v. 7h					
		Luftdruck in Stationshöhe mb	Luftdruck in Stationshöhe mm	Temp. °C	Wind (Bft.)	Wetter	Temp. °C	Wind (Bft.)	Wetter					10/11	10/11			
Gr. Falkenstein □	1308	870	652	8	S 3	☉	5	SW 3	☉	3	WSW 4	☉	8	3	2	7,7	.	.
Passau (Oberhaus)	408	970	728	4	NE 1	☉	4	ENE 1	☉	2	E 1	☉	5	2	2	.	.	.
Kempten	705	935	702	14	W 2	☉	10	WSW 2	☉	9	SSW 1	☉	15	5	2	8,7	0,0	.
Augsburg	480	958	719	11	W 1	☉	10	WSW 4	☉	11	WSW 4	☉	15	7	5	5,3	0,1	.
München-Stadt	522	953	715	14	C	☉	11	SSE 2	☉	10	SSW 2	☉	16	6	5	8,2	0,0	.
Mühldorf	400	970	728	4	SE 1	☉	3	ESE 1	☉	1	E 2	☉	5	0	0	0,1	.	.
Oberstdorf	812	923	692	14	N 1	☉	4	C	☉	3	C	☉	16	1	-2	6,7	.	.
Garmisch-Partenk	704	932	699	14	ESE 1	☉	4	C	☉	3	C	☉	15	1	-3	7,6	.	.
Bad Tölz	654	940	705	14	SE 1	☉	6	SE 1	☉	4	SE 1	☉	15	3	1	7,7	.	.
Berchtesgaden	542	954	716	15	S 1	☉	4	E 1	☉	1	C	☉	16	-0	-2	6,0	.	.
Hohenpeißenberg □	977	904	678	13	W 2	☉	9	W 3	☉	7	WSW 5	☉	14	6	4	8,5	.	.
Wendelstein □	1833	817	613	10	SW 3	☉	6	SSW 5	☉	2	S 2	☉	10	2	0	8,9	.	5
Zugspitze □	2962	708	531	-2	S 7	☉	-4	S 8	☉	-5	S 9	☉	-2	-6	x	9,3	.	70
Würzburg	260	x	x	12	SSW 3	☉	11	SE 1	☉	5	NNW 4	☉	14	5	5	5,0	5	.
Nürnberg	312	x	x	11	S 3	☉	7	SE 2	☉	9	C	☉	11	7	8	4,0	4	.
Hof	568	x	x	6	S 4	☉	7	S 4	☉	7	SW 3	☉	8	6	6	1,7	5	.
Regensburg	339	x	x	4	SSE 3	☉	4	SE 3	☉	3	SE 2	☉	5	3	3	.	1	.
Ulm	482	x	x	10	SW 4	☉	7	SW 2	☉	8	SW 4	☉	11	5	4	3,8	2	.
Friedrichshafen	407	x	x	6	S 1	☉	6	NNE 1	☉	11	W 5	☉	8	5	3	1,3	0,3	.
Freiburg/Brsq.	286	x	x	15	WSW 3	☉	15	SSW 4	☉	10	NW 4	☉	17	10	9	6,4	2	.
Feldberg-Schwarzw. □	1496	x	x	6	E 5	☉	5	SW 6	☉	1	W 7	☉	6	1	0	3,7	14	Fl
Stuttgart	401	x	x	14	SW 3	☉	12	S 2	☉	9	W 4	☉	16	9	8	7,0	0,4	.
Frankfurt/Main	112	x	x	10	SW 4	☉	9	S 1	☉	4	SSW 1	☉	11	4	2	1,2	4	.
Essen	128	x	x	12	SSW 5	☉	10	SSW 4	☉	4	SW 3	☉	12	4	2	.	13	.
Hannover	52	x	x	13	SSW 5	☉	11	SW 4	☉	5	SW 3	☉	13	4	3	.	.	.
Hamburg	16	x	x	12	SSW 5	☉	7	W 3	☉	4	SSW 4	☉	12	4	2	.	6	.
Norderney	22	x	x	9	SSW 6	☉	8	SW 5	☉	6	SSW 5	☉	10	6	4	.	11	.
Berlin-Dahlem	58	x	x	12	SSW 4	☉	10	SSW 3	☉	7	W 2	☉	12	6	6	1,2	2	.

Beobachtungen am 11.11.72 h	Erdbodentemperaturen heute früh in einer Tüte von				Luftdruck reduziert auf NN in mb	München-Riem Messungen in der freien Atmosphäre am 11. Nov. 72 1 Uhr																
	10 cm	20 cm	50 cm	100 cm		Höhe in km über NN	Boden	1	1,5	2	2,5	3	4	5	6	7	8	10	12	15		
München-Riem	5,1	5,7	7,2	7,9	1007,0	Heute	Wind-Richtung	SSW	W	WSW	SW	W	W	W	W	SW	SW	WNW	WNW	WNW	WNW	W
Passau	4,9	6,2	8,6	9,7	1009,5	Temp. in °C	5	10	8	3	0	-3	-10	-16	-22	-27	-36	-51	-65	-61		
Mühldorf	4,5	5,8	7,4	8,9	1008,5	Rel. Feuchte (%)	87	62	61	61	55	45	47	28	19	13	23	42	-	-		
Kempten	5,8	6,3	7,7	8,6	1007,7	Temperaturtagesmittel am 10.11.72 normal	Auf- und Untergang am 12.11.72 in München		Sonne: 7.15 16.40										Mond: 12.28 21.53			
						Augsburg	Wert	8,6	4,0	Mondphase: Dauer der bürgerlichen Dämmerung: 37 Min.												
						München-Riem	6,5	3,9	2 Tage vor 1. Viertel													

Bemerkungen: