

# Wetterkarte

des Deutschen Wetterdienstes - Amtsblatt des Wetteramtes München B 7312 A

Bei unregelmäßiger Lieferung sind Beschwerden immer an das Zustellpostamt zu richten

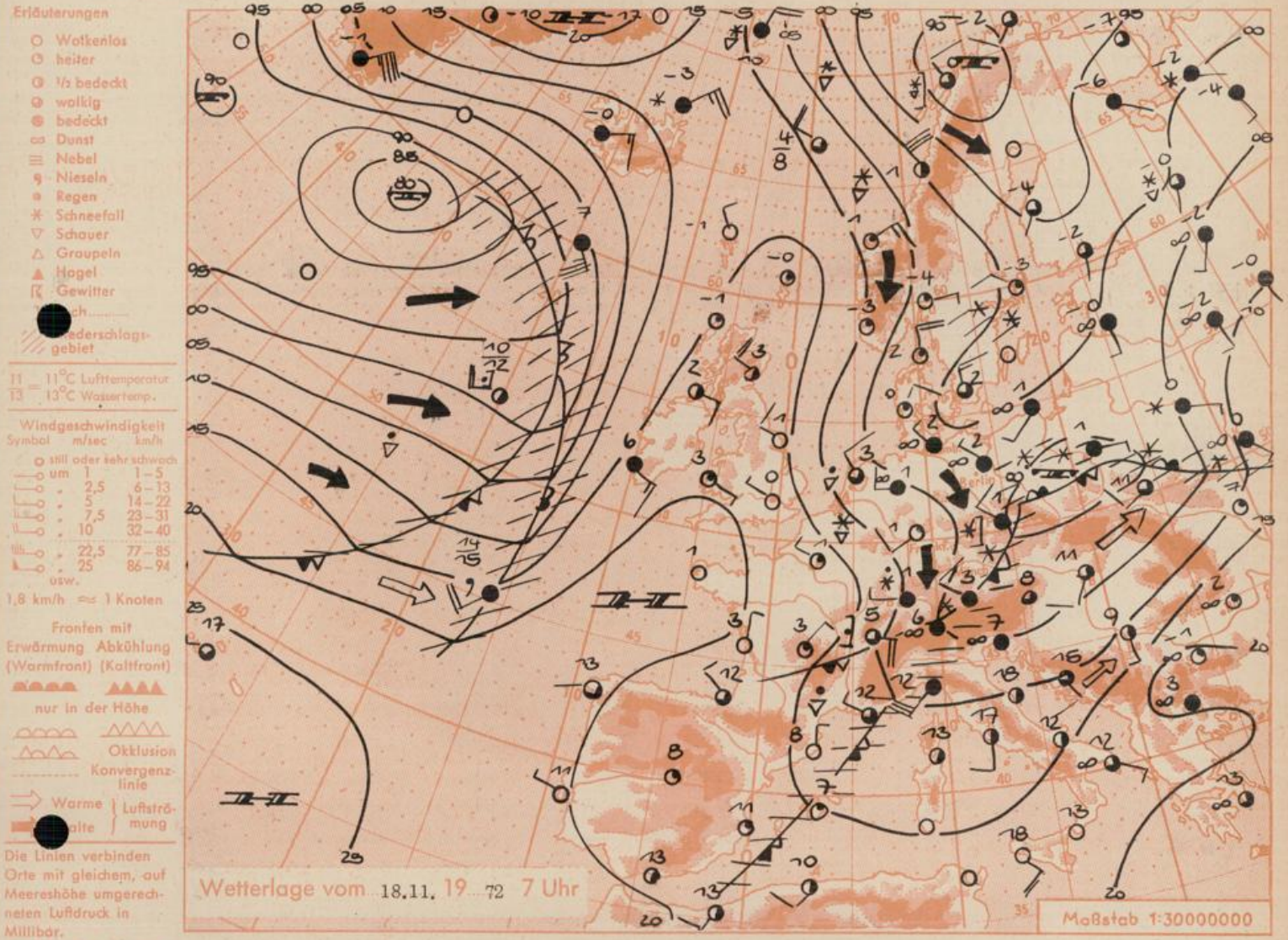
Postbezug monatlich 5.-- DM, einschl. Postgebühren  
Verlagsort: München, erscheint täglich

Druck u. Verlag: Wetteramt München  
8000 München 2, Bavariaring 10/III  
Postscheckkto. Mchn 876 10 Tel. 53 01 23

23. Jahrgang

Wetterbericht vom Samstag, 18. November 1972

Nummer 323



**Übersicht:** Im Laufe des gestrigen Freitag konnte sich Warmluft zögernd in ganz Südbayern durchsetzen. Dabei klarte es teilweise auf, und die Temperatur stieg örtlich bis 15 Grad an. Im Südwesten Bayerns gab es zudem starke Windböen bis 90 km/h.

Nach Abzug des mitteleuropäischen Tiefs Richtung Osten hat starker Druckanstieg die Kaltluft wieder nach Süden in Bewegung gesetzt. Die Temperatur ging dabei auf Werte um 0 Grad zurück. Ein über Westeuropa entstandenes Hochdruckgebiet wandert schnell ostwärts. Es bewirkt nur kurzzeitige Wetterbesserung. Ein neuer atlantischer Tiefausläufer verursacht bereits Druckfall über Irland. Er schwenkt weiter nach Osten und bringt schon am Sonntag wieder Niederschläge mit nachfolgender Milderung.

## Vorhersage für SONNTAG und MONTAG

### Südbayern und Donaugebiet mit Bayerischem Wald:

Eintrübung mit Schneefällen, die später mit Temperaturanstieg über null Grad in Regen übergehen werden. Am Montag wechselnde Bewölkung mit vereinzelt Regenschauern. Höchsttemperaturen 6 bis 9 Grad. Schwacher bis mäßiger Südwestwind. Berge ztw. in Wolken, Temperatur in 3000 m auf -4 bis -8 Grad ansteigend. Im Hochgebirge lebhafter, von Nord auf West bis Südwest drehender Wind.

### Weitere Aussichten:

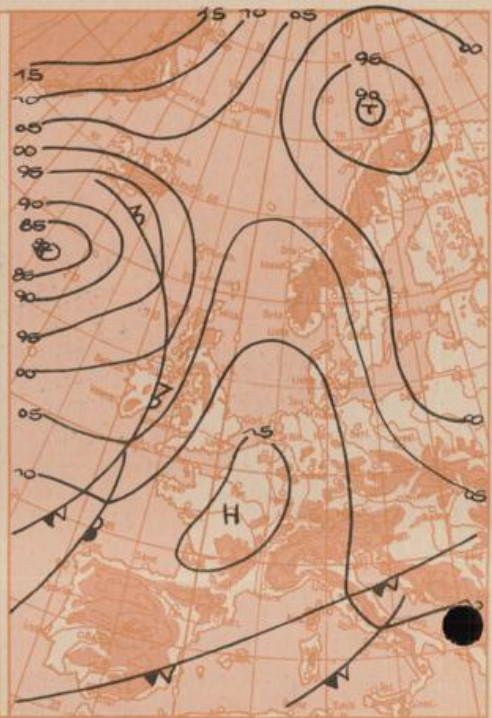
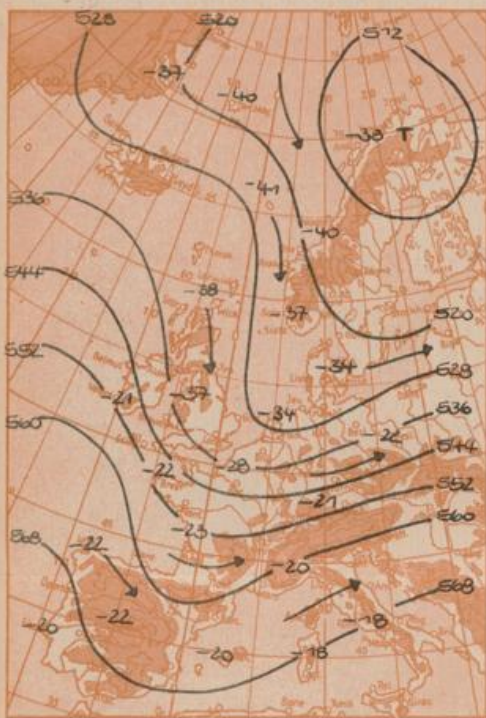
Wechselhaft mit Temperaturschwankungen.

Sn.

**Höhenwetterkarte in ca. 5000 m Höhe**  
(Höhenschichtlinien der 500 mb-Fläche in Dekametern)  
am Samstag, 18. November 72 1 Uhr

**Dreistündige Druckänderung von 4 - 7 Uhr**  
und bisherige Zugrichtung der Druckänderungsgebiete  
am Samstag, 18. November 72

**Vorhersagekarte für**  
Sonntag, 19. November 1972 früh



Maßstab 1:5000000

Beobachtungen von (□ = Bergstationen)	Seehöhe m	Freitag, 17. November 1972						18. 11. 72			höchste tiefste Temperatur 7-19h / 19-7h		Sonnenscheindauer in Std.	Niederschlag in mm v. 7-7h	Schneehöhe in cm			
		Luftdruck in Stationshöhe mb/mm		13 Uhr		19 Uhr		7 Uhr			17/18	17/18						
		Temp. °C	Wind (8ft.)	Wetter	Temp. °C	Wind (8ft.)	Wetter	Temp. °C	Wind (8ft.)	Wetter	17/18	18.						
Gr. Falkenstein □	1308	860	645	-3	W3	☁☁☁	1	SW4	☁☁☁	-0	NW3	☁☁☁	1	-1	-1	.	16	29
Passau (Oberhaus)	408	963	722	2	NW1	☁☁☁	3	NNEL	☁☁☁	5	WNW1	☁☁☁	3	2	2	.	16	.
Kempten	705	928	696	13	WSW4	☁☁☁	10	SW2	☁☁☁	1	NNW3	☁☁☁	14	1	0	3.4	15	.
Augsburg	480	950	712	5	S1	☁☁☁	11	WSW4	☁☁☁	1	NNW4	☁☁☁	13	5	0	2.0	24	1/2
München-Stadt	522	948	708	8	SEL	☁☁☁	10	S2	☁☁☁	3	WNW4	☁☁☁	14	3	2	2.4	17	.
Mühdorf	400	932	721	4	ESE1	☁☁☁	5	E1	☁☁☁	6	NW4	☁☁☁	7	0	-1	0.1	11	.
Oberstdorf	812	918	687	12	WNW2	☁☁☁	5	S2	☁☁☁	5	W3	☁☁☁	13	3	0	3.5	12	.
Garmisch-Partenk	704	925	694	11	C	☁☁☁	4	S1	☁☁☁	2	SSW1	☁☁☁	11	0	-2	4.2	6	.
Bod Tölz	654	933	700	12	W2	☁☁☁	7	SEL	☁☁☁	2	WNW3	☁☁☁	13	2	1	3.0	21	.
Berchtesgaden	542	949	712	8	C	☁☁☁	5	SW1	☁☁☁	2	SSW1	☁☁☁	9	1	1	0.8	2	.
Hohenpeißenberg □	977	895	672	10	SW7	☁☁☁	9	WSW7	☁☁☁	-0	NW6	☁☁☁	10	-0	2	3.2	4	1
Wendelstein □	1833	808	606	4	WSW6	☁☁☁	5	SSW3	☁☁☁	-0	W5	☁☁☁	6	-0	-2	3.6	6	3
Zugspitze □	2962	701	525	-3	W10	☁☁☁	-4	S10	☁☁☁	-6	WNW4	☁☁☁	-3	-6	x	2.3	6	140
Würzburg	260	X	X	1	C	☁☁☁	1	ESE1	☁☁☁	1	NW3	☁☁☁	1	0	0	.	19	☁
Nürnberg	312	X	X	1	ESE2	☁☁☁	5	SSE2	☁☁☁	0	WNW3	☁☁☁	5	0	0	.	9	☁
Hof	568	X	X	-1	S3	☁☁☁	0	E2	☁☁☁	-1	WNW3	☁☁☁	0	-1	-1	.	17	6
Regensburg	339	X	X	1	ESE2	☁☁☁	1	SE3	☁☁☁	1	NW3	☁☁☁	1	1	1	.	12	2
Ulm	482	X	X	5	C	☁☁☁	10	SW3	☁☁☁	0	NW3	☁☁☁	13	0	0	2.3	14	1/2
Friedrichshafen	407	X	X	15	W5	☁☁☁	11	SSW4	☁☁☁	3	NW3	☁☁☁	16	2	1	2.6	14	.
Freiburg/Brsg.	286	X	X	14	SW5	☁☁☁	15	SSW4	☁☁☁	1	W1	☁☁☁	16	1	0	.	24	1/2
Feldberg-Schwarzw. □	1496	X	X	4	WSW8	☁☁☁	5	WSW7	☁☁☁	-6	NNW7	☁☁☁	5	-6	-6	.	50	10
Stuttgart	401	X	X	3	C	☁☁☁	11	WSW3	☁☁☁	0	NW4	☁☁☁	12	-0	-0	0.6	20	2
Frankfurt/Main	112	X	X	1	E1	☁☁☁	1	N3	☁☁☁	1	WSW3	☁☁☁	1	0	-1	.	29	1
Essen	128	X	X	1	S3	☁☁☁	0	N2	☁☁☁	1	W3	☁☁☁	2	0	-0	.	4	.
Hannover	52	X	X	4	SW3	☁☁☁	3	SSW3	☁☁☁	2	WSW4	☁☁☁	4	1	1	.	0.1	.
Hamburg	16	X	X	4	SW4	☁☁☁	2	SW3	☁☁☁	2	NW3	☁☁☁	5	2	0	0.4	0.4	.
Norderney	22	X	X	5	SW4	☁☁☁	5	WNW5	☁☁☁	5	N6	☁☁☁	7	6	2	.	11	.
Berlin-Dahlem	58	X	X	3	SSW3	☁☁☁	2	SSW1	☁☁☁	2	WNW2	☁☁☁	4	1	1	.	3	.

Beobachtungen am 18. 11. 72 7h	Erdbodentemperaturen heute früh in einer Tiefe von				Luftdruck reduziert auf NN in mb	München-Riem Messungen in der freien Atmosphäre am 18. 11. 72 1 Uhr														
	10 cm	20 cm	50 cm	100 cm		Höhe in km über NN	Boden	1	1,5	2	2,5	3	4	5	6	7	8	10	12	15
München-Riem	5.0	4.5	5.1	6.8	1005.3	Wind-Richtung	SSW	SW	WSW	WSW	WSW	WSW	WSW	WSW	WSW	WSW	WSW	WSW	WSW	WSW
Passau	3.4	3.5	6.0	8.6	1001.9	Wind km/h	20	60	100	90	70	70	115	135	135	145	160	200	170	90
Mühdorf	3.9	3.8	4.8	7.4	1002.6	Temp. in °C	7	9	6	3	-1	-4	-11	-17	-25	-33	-41	-58	-64	-62
Kempten	5.2	5.0	6.5	7.6	1008.1	Rel. Feuchte (%)	78	76	75	76	79	85	85	72	85	84	76	-	-	-
Temperaturtagesmittel am 17. 11. 72						Auf- und Untergang am 19. 11. 72 in München						Sonne: 17.27/16.32			Mond: 15.08/6.58 20.					
Augsburg						Wert normal						Mondphase:			Dauer der bürgerlichen Dämmerung: 38 Min.					
München-Riem						8.1 2.4						2 Tage vor Vollmond								

Bemerkungen: