

Wetterkarte

des Deutschen Wetterdienstes - Amtsblatt des Wetteramtes München B 7312 A

Bei unregelmäßiger Lieferung sind Beschwerden immer an das Zustellpostamt zu richten

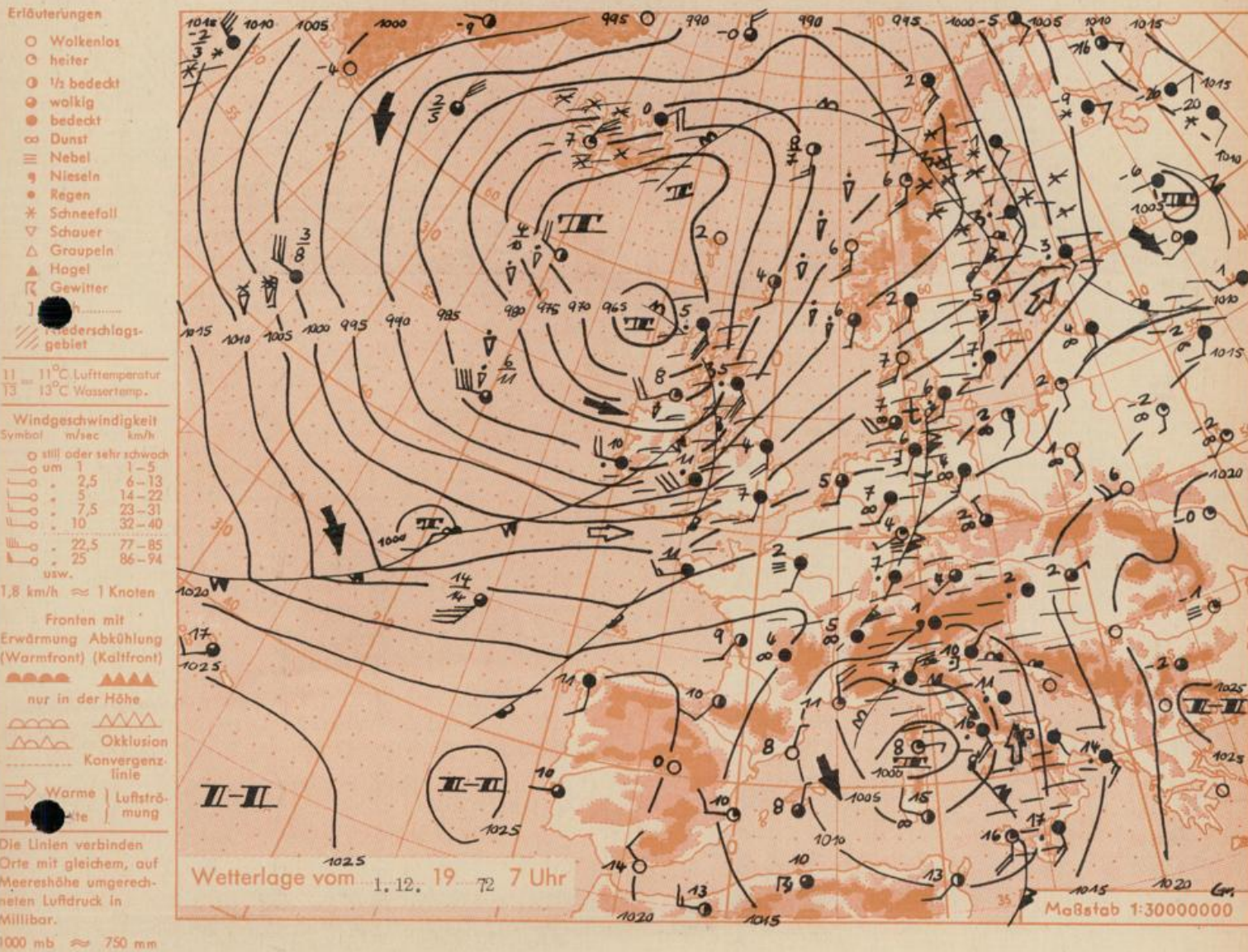
Postbezug monatlich 5.-- DM, einschl. Postgebühren
Verlagsort: München, erscheint täglich

Druck u. Verlag: Wetteramt München
8000 München 2, Bavariaring 10/III
Postscheckkto. Mchn 876 10 Tel. 53 01 23

23. Jahrgang

Wetterbericht vom Freitag, 1. Dezember 1972

Nummer 336



Übersicht: Das Zusammentreffen kälterer Meeresluft aus Westen und feuchter Mittelmeerluft führte über Süddeutschland zur Verstärkung eines Niederschlagsgebietes, das im Flachland und Tal Regen brachte. Diese Entwicklung wird gut durch die Winde unserer Bergstationen belegt, wobei der Wendelstein mit Nordwestwind und zurückgehender Temperatur die Kaltluft, die Zugspitze dagegen mit Südostwind die Mittelmeerluft kennzeichnet. Föhn konnte sich bei dieser Entwicklung nicht mehr halten.

Nun drängt vom Ostatlantik ein ausgeprägtes Tiefdrucksystem gegen das Festland nach, während das Mittelmeertief zum Balkan wandert. Diese sich entwickelnde Lage zwischen zwei Tiefdrucksystemen bringt Südbayern zunächst wieder Wolkenrückgang und erneuten Föhneinfluß, bevor vom Atlantik kalte Meeresluft nachfolgen wird.

Vorhersage für SAMSTAG und SONNTAG

Südbayern und Donaugebiet mit Bayerischem Wald:

Nach Fröhnebel Wolkenrückgang mit Aufheiterungen. Berge wieder zunehmend frei. Erst im Verlauf des Sonntags wahrscheinlich wieder Bewölkungszunahme und vorübergehend Niederschlag möglich. Schneefallgrenze dabei bis zum Tal sinkend. Schwacher, später - besonders auf den Bergen - lebhaft auffrischender Südwestwind. Tageserwärmung auf 4 bis 8 Grad, nachts nur leichter Frost, besonders in den Alpentälern.

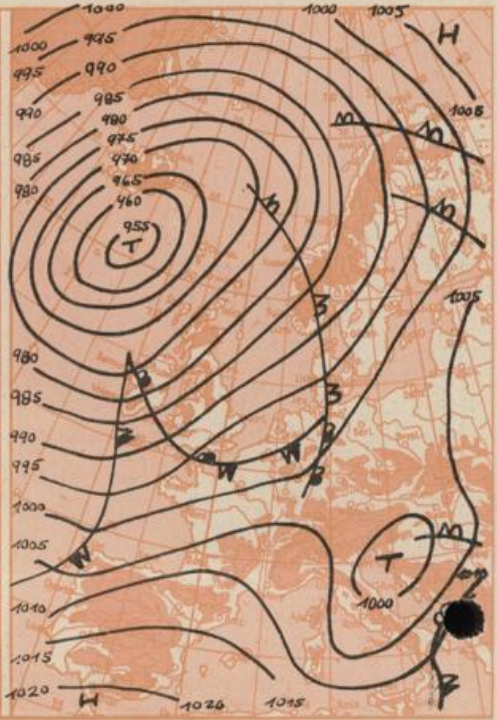
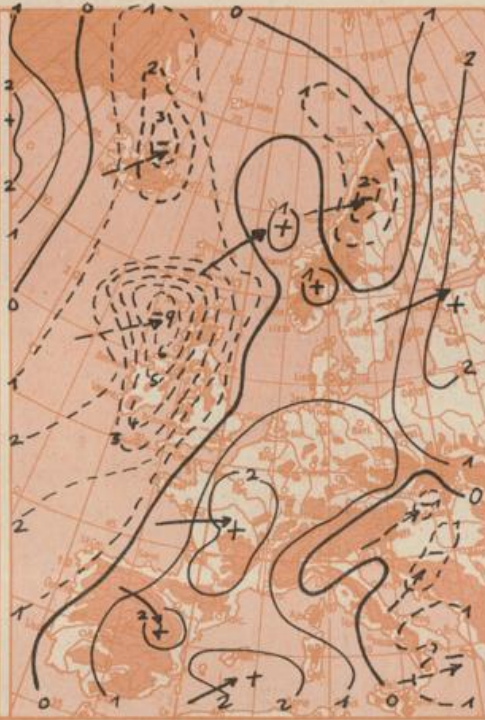
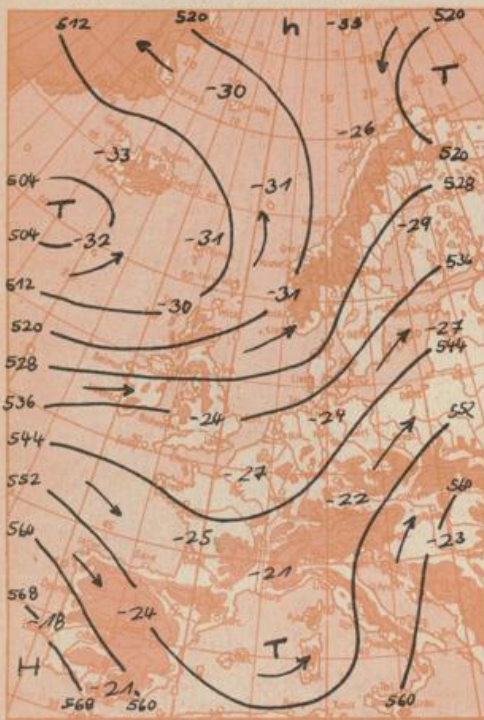
Weitere Aussichten: Wechselhaft und kälter, wenn auch anfangs noch nicht ganz föhnefrei.

Schn.

Höhewetterkarte in ca. 5000 m Höhe
(Höhenschichtlinien der 500 mb-Fläche in Dekametern)
am Freitag, 1. Dezember 1972 1 Uhr

Dreistündige Druckänderung von 4 - 7 Uhr
und bisherige Zugrichtung der Druckänderungsgebiete
am Freitag, 1. Dezember 1972

Vorhersagekarte für
Samstag, 2. Dezember 1972 früh



Maßstab 1:5000000

| Beobachtungen von (□ = Bergstationen) | See- höhe m | Donnerstag, 30. November 1972 | | | | | | Freitag, 1. 12. 72 | | | höchste tiefste Temperatur 7-19h 19-7h | | Niederschlag in mm 7-7h | Schnee- höhe in cm 7h | | | | |
|--|-------------------|---------------------------------------|-----|-------------|----------------|--------|-------------|--------------------|--------|-------------|--|--------|-------------------------------|--------------------------------|--------|--------|-----|-----|
| | | Luftdruck in Stationshöhe mb mm | | Temp. °C | Wind (Bft.) | Wetter | Temp. °C | Wind (Bft.) | Wetter | Temp. °C | Wind (Bft.) | Wetter | | | 30./1. | 30./1. | | |
| Gr. Falkenstein □ | 1308 | 882 | 847 | 1 | S 3 | ☉ | 0 | S 2 | ☉ | 5 | NW2 | • ● | 3 | -1 | -0 | 4,6 | 0,1 | 33 |
| Passau (Oberhaus) | 408 | 963 | 722 | -6 | E 2 | ☉ | 1 | C | ☉ | -1 | WSW1 | ∞ ● | 9 | -2 | -4 | 6,7 | . | Fl. |
| Kempten | 705 | 927 | 695 | 4 | SE2 | ☉ | x | | ☉ | 2 | SSE1 | • ● | 7 | -2 | -4 | 7,1 | 1 | 9 |
| Augsburg | 480 | 950 | 713 | 7 | S 3 | ☉ | 5 | S 2 | ☉ | 2 | WSW1 | • ● | 10 | 1 | -1 | 6,0 | 1 | . |
| München-Stadt | 522 | 946 | 710 | 8 | E 2 | ☉ | 3 | S 2 | ☉ | 1 | WSW2 | • ● | 9 | 0 | -1 | 6,3 | . | . |
| Möhl Dorf | 400 | 982 | 722 | 4 | E 1 | ☉ | 0 | ENE1 | ∞ | 0 | C | ∞ ● | 6 | -1 | -3 | 5,9 | . | Fl. |
| Oberstdorf | 812 | 916 | 687 | 5 | ESE1 | ☉ | -2 | S 1 | ☉ | 1 | SW1 | • ● | 7 | -2 | -3 | 5,8 | . | 7 |
| Garmisch-Partenk | 704 | 925 | 694 | 4 | WSW1 | ☉ | -0 | SW1 | ☉ | -0 | W 1 | • ● | 5 | -1 | -3 | 4,7 | . | 14 |
| Bad Tölz | 654 | 932 | 699 | 6 | S 1 | ☉ | 1 | E 1 | ☉ | 2 | N 1 | • ● | 7 | 1 | -1 | 5,5 | . | 10 |
| Berchtesgaden | 542 | 947 | 710 | 3 | SW1 | ☉ | -1 | C | ☉ | -0 | C | • ● | 6 | -0 | -4 | 4,2 | . | 14 |
| Hohenpeißenberg □ | 977 | 895 | 672 | 9 | WSW2 | ☉ | 5 | ESE5 | ☉ | 4 | WNW4 | • ● | 9 | 3 | 1 | 6,2 | . | 26 |
| Wendelstein □ | 1833 | 807 | 605 | 2 | SSW1 | ☉ | 2 | SSW6 | ☉ | 1 | WNW4 | • ● | 3 | 1 | -1 | 5,7 | . | 70 |
| Zugspitze □ | 2962 | 698 | 524 | -6 | S 7 | ☉ | -6 | S 7 | ☉ | -7 | SE3 | ≡ ● | -5 | -7 | x | 6,9 | . | 160 |
| Würzburg | 260 | x | x | 2 | C | ≡ ● | 4 | C | ∞ ● | 3 | SE2 | • ● | 4 | 3 | 1 | . | 1 | ● |
| Nürnberg | 312 | x | x | 6 | ESE2 | ☉ | 5 | ESE2 | ☉ | 1 | ESE1 | • ● | 8 | -1 | -2 | 0,4 | 0,0 | ● |
| Hof | 568 | x | x | 2 | SSE3 | ☉ | 1 | SE1 | ☉ | 1 | S 1 | • ● | 3 | -1 | -3 | 0,9 | 0,3 | Fl. |
| Regensburg | 339 | x | x | 4 | SE2 | ∞ ● | 2 | SSE1 | ∞ ● | 0 | WNW1 | ☉ ● | 5 | -1 | -4 | 4,9 | 0,0 | . |
| Ulm | 482 | x | x | 8 | S 1 | ☉ | 2 | C | ∞ ● | 1 | SSW3 | • ● | 9 | 0 | -1 | 5,2 | 1 | . |
| Friedrichshafen | 407 | x | x | 8 | WSW1 | ∞ ● | 3 | NNE2 | ∞ ● | 3 | W 1 | • ● | 9 | 2 | 1 | 7,4 | 2 | 1 |
| Freiburg/Brsg. | 286 | x | x | 11 | N 1 | ☉ | 0 | C | ∞ ● | 7 | SSW1 | • ● | 11 | 6 | 5 | . | 0,3 | . |
| Feldberg-Schwarzw. □ | 1496 | x | x | 1 | SW6 | ☉ | 3 | SW4 | ∞ ● | 0 | W 4 | • ● | 3 | -0 | -1 | . | 0,3 | 33 |
| Stuttgart | 401 | x | x | 7 | E 1 | ☉ | 8 | C | ∞ ● | 4 | S 1 | • ● | 9 | 3 | 2 | 3,4 | 0,0 | . |
| Frankfurt/Main | 112 | x | x | 4 | WSW1 | ∞ ● | 5 | C | ∞ ● | 4 | WSW1 | ≡ ● | 5 | 4 | 1 | . | 0,0 | . |
| Essen | 128 | x | x | 5 | S 5 | ☉ | 7 | S 4 | ☉ | 7 | SW3 | ∞ ● | 7 | 5 | 4 | 0,5 | 1 | . |
| Hannover | 52 | x | x | 6 | SSW4 | ☉ | 6 | S 3 | ∞ ● | 6 | SSW2 | ☉ ● | 7 | 4 | 2 | 1,3 | 0,1 | . |
| Hamburg | 16 | x | x | 6 | SSW5 | ☉ | 7 | SSW4 | ☉ | 6 | SSW4 | ☉ ● | 7 | 6 | 5 | 1,2 | 0,6 | . |
| Norderney | 22 | x | x | 5 | SW6 | • ● | 5 | S 5 | • ● | 6 | SSW4 | ∞ ● | 5 | 5 | 3 | . | 2 | . |
| Berlin-Dohlem | 58 | x | x | 6 | SSW3 | ∞ ● | 3 | S 2 | ☉ | 4 | SSW2 | ∞ ● | 7 | 1 | -2 | 4,6 | . | . |

| Beobachtungen am 1. 12. 72 7h | Erdbodentemperaturen heute früh in einer Tiefe von | | | | Luftdruck reduziert auf NN in mb | München-Riem Messungen in der freien Atmosphäre am 1. Dezember 1972 1 Uhr | | | | | | | | | | | | | | |
|-----------------------------------|---|-------|-------|--------|---|---|-------|----|-----|----|-----|-----|-----|-----|-----|-----|-----|-----|-----|-----|
| | 10 cm | 20 cm | 50 cm | 100 cm | | Höhe in km über NN | Boden | 1 | 1,5 | 2 | 2,5 | 3 | 4 | 5 | 6 | 7 | 8 | 10 | 12 | 15 |
| München-Riem | -0,2 | 0,4 | 2,9 | 5,2 | 1010,7 | Wind-Richtung | ENE | SE | SSE | S | SSW | SSW | SW | SW | SSW | SSW | SSW | SSW | SSW | SSW |
| Passau | -0,7 | 0,5 | 3,8 | 6,4 | 1010,0 | Wind km/h | 5 | 10 | 10 | 15 | 20 | 60 | 65 | 70 | 90 | 90 | 90 | 65 | 35 | |
| Möhl Dorf | 0,0 | 0,7 | 2,3 | 5,3 | 1009,9 | Temp. in °C | -0 | 9 | 6 | 3 | -0 | -4 | -11 | -16 | -24 | -31 | -40 | -55 | -64 | -61 |
| Kempten | 1,0 | 1,5 | 4,0 | 5,8 | 1012,2 | Rel. Feuchte (%) | 93 | 43 | 49 | 48 | 59 | 80 | 92 | 91 | 82 | 81 | 77 | - | - | |
| Temperaturtagesmittel am 30.11.72 | | | | | | Auf- und Untergang: Sonne: [7,45 16,22 4,31 14,08] Mond: [] | | | | | | | | | | | | | | |
| Augsburg Wert: 3,7 normal | | | | | | Mondphase: 3 Tage vor Neumond | | | | | | | | | | | | | | |
| München-Riem Wert: 1,8 normal | | | | | | Dauer der bürgerlichen Dämmerung: 39 Min. | | | | | | | | | | | | | | |

Bemerkungen: