

Wetterkarte

des Deutschen Wetterdienstes

D 7311 A

Amtsblatt der Wetterämter Frankfurt am Main, Freiburg i. Br., München, Nürnberg, Stuttgart u. Trier

Erscheint täglich

Nur Postbezug

Preis monatl. DM 10,-
zuzüglich Porto

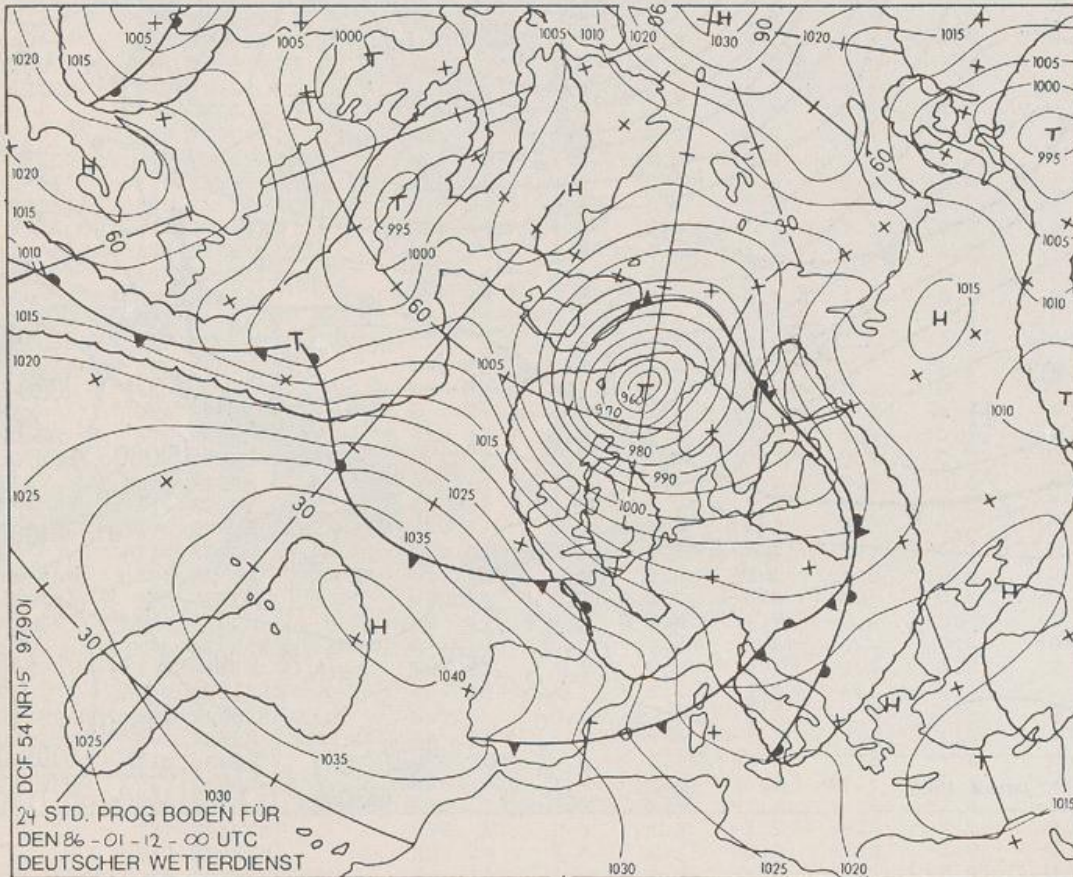
Druck und Verlag: Deutscher Wetterdienst - Wetteramt Frankfurt
Frankfurter Str. 135, 6050 Offenbach a.M., Tel. (0 69) 8 06 22 81

Bei unregelmäßiger Lieferung sind
Beschwerden schriftlich an das Wetter-
amt Frankfurt zu richten

Jahrgang 1986

Samstag, den 11. Januar 1986

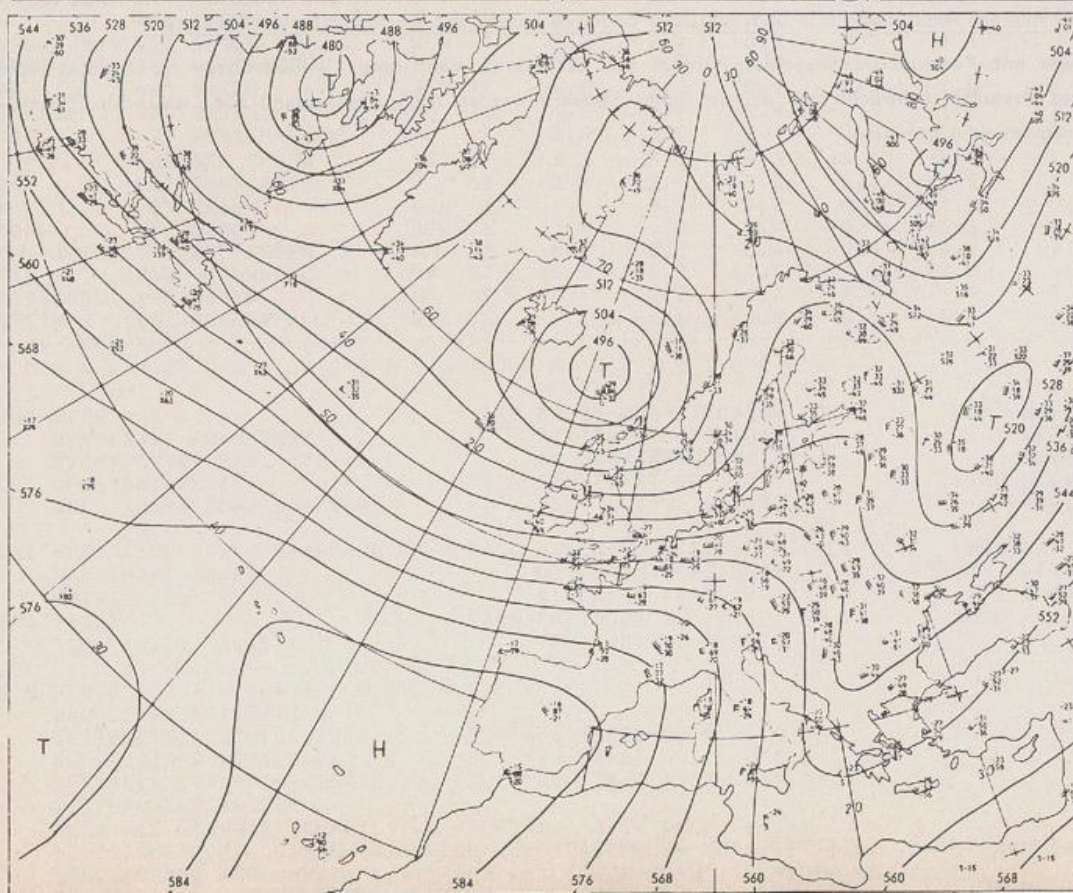
Nummer 11



Bodenwetterkarte
Vorhersage
für den

12.01. 00 Uhr

Zeitangaben außer bei
den astronomischen
Daten in UTC
(Universal Time
Coordinated).
Astronomische Daten
in gesetzlicher Zeit.



Höhenwetterkarte
(Absolute Topographie 500 hPa
entsprechend ca. 5500 m Höhe)
vom

11.01. 00 Uhr

Maßstab 1:60 Mill.

W E T T E R M E L D U N G E N V O M 11. JANUAR 1986 06 UHR

STATION	HOEHE IN M UEBER NN	WETTER	WIND IN KM/H	T E M P E R A T U R (GRAD CELSIUS)					SONNEN- NIEDER-		SCHNEE- HOEHE IN CM	
				IN 2 M	TAU- PUNKT	MAXIM. VORTAG	MITTEL VORTAG	TIEFSTWERT DER NACHT 2 M	BODEN	SCHN- VORTAG IN STD.		SCHLAG 24 STG. IN MM
BERLIN	50	BEDECKT	W 24	2.9	2.2	-7.5	-7.0	-8.0	-6	0.5	3	7
SCHLESWIG	43	WOLKENLOS	WSW 20	2.7	1.9	-2.7	-4.6	-2.7	-0		8	19
HELGOLAND	4	WOLKENLOS	WSW 30	5.0	3.3	2.2	1.4	2.1	3		8	2
EMDEN	5	WOLKENLOS	SW 22	2.4	0.7	2.0	0.2	1.6	-1		6	12
HAMBURG	16	WOLKENLOS	W 17	2.4	1.8	-2.3	-4.3	-2.3	-3		5	12
BREMEN	3	WOLKENLOS	SW 20	2.4	1.4	0.7	-2.5	0.9	1		4	6
LUECHOW	17	BEDECKT	WSW 15	3.3	2.2	-4.3	-6.8	-4.3	-1	1.0	3	3
OSNABRUECK	95	WOLKIG	WSW 17	4.5	2.9	2.3	0.3	1.9	1		8	RESTE
HANNOVER	56	HEITER	W 17	3.4	2.5	0.1	-1.6	0.0	1		4	1
ESSEN	154	BEDECKT	WSW 19	4.8	3.5	2.0	1.1	2.0	2		8	
AACHEN	202	BEDECKT	W 19	7.0	4.3	4.2	3.7	4.0	5		7	
KOELN-BONN	91	BEDECKT	SW 7	5.9	4.0	2.8	1.9	2.3	4		8	RESTE
KAHLER ASTEN	839	IN WOLKEN	WSW 26	0.3	0.3	-4.1	-4.4	-4.2	-4		6	31
KASSEL	231	WOLKIG	SSW 6	1.4	0.7	-0.9	2.1	-1.5	-1		3	3
GIESSEN	186	BEDECKT	SSE 7	3.7	3.0	-0.5	-1.9	-0.6	3		3	2
BAD HERSFELD	212	BEDECKT	W 26	3.3	2.4	-0.7	-1.8	-0.7	-1		4	4
WASSERKUPPE	921	SCHNEEFALL	WNW 26	-0.4	-0.4	-5.5	-5.3	-6.0	-3	0.6	6	32
KL.FELDBERG/TS.	805	IN WOLKEN	W 24	0.6	0.6	-3.8	-4.2	-4.0	-4		4	23
FRANKFURT/FLGH.	111	BEDECKT	SSW 11	3.7	2.9	1.1	-1.1	0.4	0		6	RESTE
OFFENBACH/MAIN	98	BEDECKT	SW 20	3.0	3.0	1.0	-0.7	1.0	X		5	
DARMSTADT	108	BEDECKT	S 13	4.0	3.1	1.7	-0.1	0.3	-0		5	
NUERBURG	627	BEDECKT	W 19	2.0	1.3	-0.5	-1.2	-0.5	0		4	10
KOBLENZ	96	BEDECKT	SW 13	5.8	3.9	1.8	1.7	1.8	X		6	
BAD MARIENBERG	547	BEDECKT	SW 9	1.6	1.1	-2.0	-2.6	-2.1	-1		12	18
TRIER PETRISBG.	265	BEDECKT	WSW 15	4.2	3.5	2.3	1.1	1.8	2		6	FLECKEN
DEUSELBACH	480	BEDECKT	WSW 20	3.7	3.0	0.7	0.6	0.7	0		3	3
WEINBIET	553	SPRUEHREGEN	W 24	3.0	2.5	-0.8	-1.2	-0.8	-3		4	8
THOLEY	396	REGEN	WSW 13	4.2	3.8	0.2	-0.4	-0.3	-1		9	10
SAARBRUECKEN	322	SPRUEHREGEN	W 9	4.9	4.5	0.3	0.5	0.2	0		10	1
OEHRINGEN	276	REGEN	WNW 15	5.0	3.5	1.5	0.8	0.3	1		4	1
STUTTGART	314	REGEN	SW 2	5.6	5.0	1.6	1.1	1.2	3	0.2	4	
STUTTGART-ECHT.	396	SPRUEHREGEN	WSW 17	5.0	3.5	1.2	0.7	0.7	10	X	4	
STOETTEN	734	REGEN	WSW 28	2.5	2.5	-0.9	-1.7	-1.0	-0		5	9
FREUDENSTADT	797	REGEN	W 15	3.1	2.4	-0.6	-1.0	-0.6	0		20	18
KLIPPENECK	973	REGEN	WSW 24	2.0	2.0	-0.8	-1.1	-0.8	-2	0.6	3	7
ULM	522	REGEN	SW 11	2.6	2.0	1.1	-0.4	0.3	-0		4	4
MANNHEIM	96	BEDECKT	W 7	4.1	3.0	1.4	0.4	0.4	10		40	RESTE
KARLSRUHE	112	REGEN	SW 22	6.2	5.2	2.4	2.5	2.0	2		5	
FREIBURG	269	BEDECKT	SW 22	7.7	6.1	4.4	4.6	3.1	5	0.2	5	
FELDBERG/SCHW.	1486	SCHNEEFALL	WSW 56	-0.3	-0.3	-2.3	-2.8	-3.3	-2	0.1	15	65
KONSTANZ	443	REGEN	SW 17	5.6	4.5	3.3	1.8	1.5	1		3	1
WUERZBURG	268	REGEN	WSW 22	4.5	3.2	-1.8	-3.6	-1.8	0		2	1
BAD KISSINGEN	262	REGEN	WSW 7	3.5	2.4	-6.8	-7.5	-6.8	-6		6	12
BAMBERG	239	REGEN	WSW 7	3.5	2.8	-1.6	-4.4	-1.6	-2		2	4
COBURG	337	BEDECKT	WSW 6	2.3	1.6	-3.5	-6.4	-3.5	-5		5	7
HOF	567	BEDECKT	WSW 24	0.8	0.1	-5.2	-5.2	-3.0	-3		2	15
NUERNBERG/FLGH.	319	SPRUEHREGEN	SW 17	4.2	2.4	-1.0	-2.3	-0.9	-1		4	2
WEIDEN	438	REGEN	W 4	2.0	1.3	-3.7	-5.0	-3.8	-4		5	18
WEISSENBURG/BAY	422	REGEN	WSW 15	3.4	2.7	-0.5	-0.7	-1.1	0		2	RESTE
REGENSBURG	366	GEF. REGEN	SSE 9	0.4	-0.1	-3.6	-4.3	-4.5	-5		4	5
AUGSBURG	461	REGEN	WSW 17	3.9	3.0	-0.2	-0.5	-1.0	1		2	RESTE
MUENCHEN-RIEM	530	REGEN	W 22	4.6	3.7	-0.4	-0.9	-1.2	-2		5	FLECKEN
MUEHLDOEF	401	SPRUEHREGEN	W 7	3.3	2.6	-2.1	-3.5	-4.1	-5		6	2
PASSAU	409	GEF. REGEN	STILL	-3.0	-3.7	-4.3	-4.4	-4.5	-5		6	11
GR. ARBER	1437	SCHNEEFALL	W 63	-2.7	-3.1	-8.0	-8.3	-8.5	X	7.8	0.3	59
KEMPTEN	705	REGEN	WSW 6	4.0	3.3	1.8	0.6	1.0	-0	0.9	4	8
OBERSTDORF	810	REGEN	SSW 6	2.4	1.8	2.9	-0.1	-0.8	-4	2.8	7	14
GARMISCH-PARTK.	719	GEF. REGEN	W 2	0.5	0.0	-0.4	-2.4	-3.3	-7		3	16
ZUGSPITZE	2960	SCHNEEFALL	NW 37	-6.3	-6.3	-11.4	-11.6	-12.0	X	3.6	5	102
HOHENPEISSENBG.	977	REGEN	W 35	2.4	2.2	-1.6	-1.7	-1.7	-1		3	15
WENDELSTEIN	1832	SCHNEEFALL	WSW 43	-1.6	-1.6	-4.6	-5.6	-4.4	-2	1.5	4	58

A U S K U E N F T E U N D B E R A T U N G E N E R T E I L E N :

LAND HESSEN WETTERAMT FRANKFURT FRANKFURTER STR. 135 6050 OFFENBACH/MAIN TEL. (069) 8062 634/549	LAND BADEN-WUERTTEMBERG (OST) WETTERAMT STUTTGART AM SCHNARRENBERG 17 7000 STUTTGART 50 TEL. (0711) 541122	LAND BAYERN (NORD) WETTERAMT NUERNBERG FLUGHAFENSTR. 100 8500 NUERNBERG TEL. (0911) 525001
LAND RHEINLAND-PFALZ/SAARLAND WETTERAMT TRIER PETRISBERG 5500 TRIER TEL. (0651) 45045	LAND BADEN-WUERTTEMBERG (WEST) WETTERAMT FREIBURG STEFAN-MEIER-STR. 4 7800 FREIBURG 1 TEL. (0761) 273057	LAND BAYERN (SUED) WETTERAMT MUENCHEN BAVARIARING 10 8000 MUENCHEN 2 TEL. (089) 530084-88

F E R N S P R E C H A N S A G E D I E N S T :

WAEHLE IM ORTSNETZ
 REISEWETTER/WINTERSPORT- ... RUF-NR. 11600 ODER D11600
 ALLGEMEINER WETTERBERICHT... RUF-NR. 1164 ODER O1164
 STRASSENWETTERVORHERSAGE ... RUF-NR. 1169 ODER D1169
 WITTERUNGSHINWEISE
 FUER DIE LANDWIRTSCHAFT RUF-NR. 1154 ODER O1154
 MEDIZINMETEOROLOGISCHE HINWEISE FUER DAS RHEIN-MAIN-GEBIET ... RUF-NR. (069) 8062888
 ABWEICHENDE RUFNUMMERN BITTE DEM AMTLICHEN FERNSPRECHBUCH ENTNEHMEN.

STATION	LUFTDR.		ERDBODEN- ZUSTAND	ERDBODEN-TEMPERATUREN IN GRAD CEL. 07 UHR VORTAGS				EXTREMWERTE DER LUFTTEMPERATUR IN GRAD CELSIUS IN DER DEKADE VOM: 11. 1. - 20. 1.				
	BAROM. HOEHE IN M	IN HPA BEZOGEN AUF NN		10 CM TIEFE	20 CM TIEFE	50 CM TIEFE	100CM TIEFE	BEOBSCHT.- ZEITRAUM	ABSOL. MAXIM.	DATUM	ABSOL. MINIM.	DATUM
SCHLESWIG	48	1005.2	SCHNEEMATSCH	0.0	0.6	2.6	4.9	1947-1984	10.9	16.01.1975	-19.5	11.01.1947
HAMBURG	16	1007.6	SCHNEEMATSCH	-1.5	-1.0	2.5	4.5	1931-1984	13.8	16.01.1939	-18.2	11.01.1940
BREMEN	5	1009.1	SCHNEEMATSCH	-1.3	0.5	1.8	4.4	1890-1984	13.2	16.01.1939	-21.8	18.01.1893
BERLIN	49	1009.0	SCHNEEMATSCH	-0.1	0.5	0.5	2.2	1909-1984	13.0	18.01.1939	-20.9	12.01.1940
HANNOVER	54	1010.9	GLAETTE	-0.2	0.4	2.2	X	1936-1984	14.0	15.01.1975	-21.3	11.01.1940
MUENSTER	71	1012.4	FEUCHT	-0.7	0.5	2.7	4.3	1891-1984	14.1	16.01.1939	-18.6	11.01.1891
KASSEL	233	1013.7	SCHNEEMATSCH	-0.9	0.1	2.1	4.0	1951-1984	13.3	15.01.1975	-18.8	15.01.1960
AACHEN	205	1015.1	FEUCHT	0.7	1.4	2.8	4.8	1891-1984	14.9	14.01.1930	-20.4	11.01.1940
HOF	568	1015.2	SCHNEEMATSCH	0.1	1.0	2.3	3.9	1947-1984	8.6	14.01.1948	-23.7	13.01.1963
BAD KISSINGEN	266	1015.4	SCHNEEMATSCH	-0.1	0.7	1.5	3.2	1946-1984	12.1	12.01.1946	-24.1	18.01.1963
KL.FELDBERG/TS.	802	-	GLAETTE	-0.1	0.2	1.3	2.4	1936-1984	9.9	15.01.1975	-19.9	17.01.1940
TRIER	273	1017.5	SCHNEEMATSCH	0.4	0.8	2.5	4.5	1948-1984	14.3	15.01.1975	-16.6	13.01.1968
NUERNBERG	312	1017.0	SCHNEEMATSCH	0.0	0.6	2.4	4.5	1936-1984	12.2	14.01.1948	-26.6	19.01.1940
KARLSRUHE	145	1018.5	FEUCHT	0.6	1.3	2.9	4.4	1876-1984	15.8	15.01.1939	-25.4	18.01.1940
STUTTGART-ECHT.	419	1018.2	FEUCHT	0.6	1.2	3.3	4.8	1900-1984	13.2	16.01.1974	-23.7	19.01.1940
PASSAU	408	1019.6	GLAETTE	-0.3	0.2	2.2	3.8	1948-1984	11.0	13.01.1948	-23.0	14.01.1968
MUENCHEN-RIEM	529	1019.5	FEUCHT	-0.3	0.4	1.5	3.4	1940-1984	12.5	14.01.1984	-25.0	18.01.1963
FREIBURG	300	1019.8	FEUCHT	1.3	1.8	4.7	5.6	1949-1984	14.7	11.01.1974	-18.0	19.01.1966
HOHENPEISSENBG.	986	-	SCHNEEMATSCH	-0.1	0.2	2.0	3.8	1879-1984	14.5	17.01.1939	-21.7	11.01.1940

AUSLAND

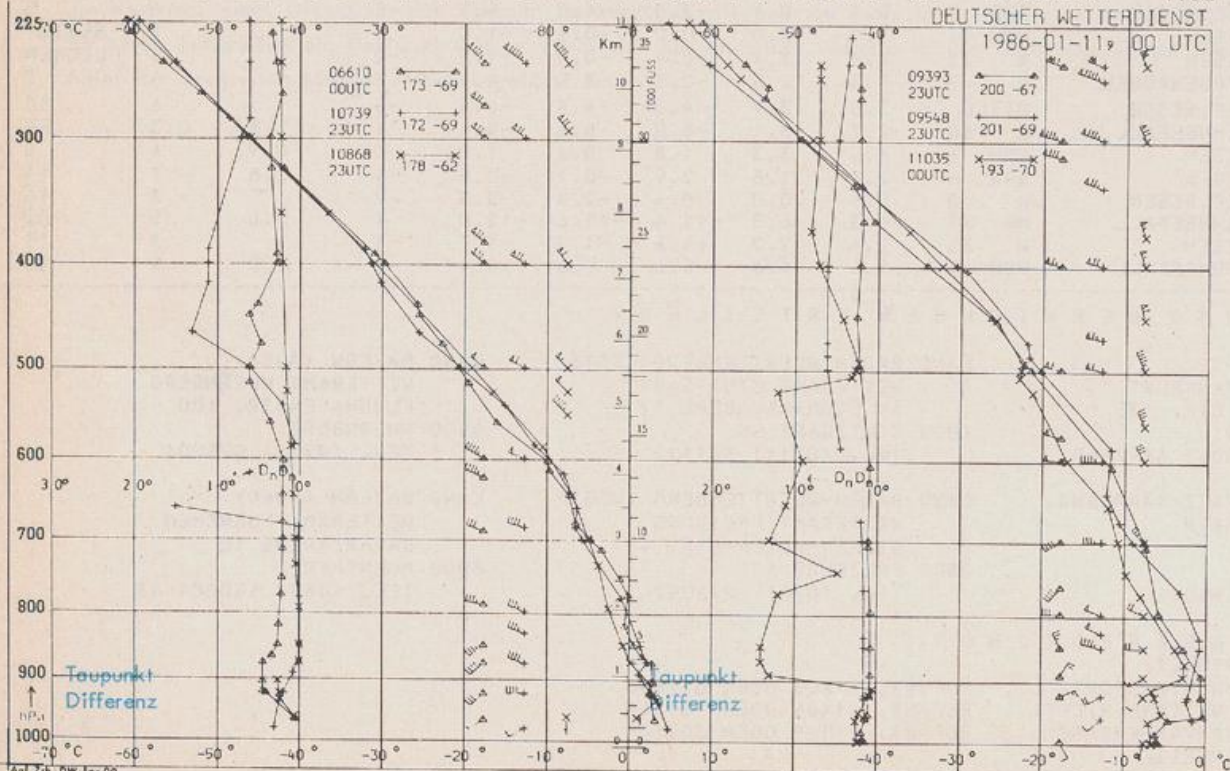
STATION	WETTER	TEMPER.			STATION	WETTER	TEMPER.			STATION	WETTER	TEMPER.				
		WIND IN KM/H	6 UHR	MAX VOR TAG			WIND IN KM/H	6 UHR	MAX VOR TAG			WIND IN KM/H	6 UHR	MAX VOR TAG		
REYKJAVIK	BEDECKT	N	17	3	3	BARCELONA	HEITER	NNW	11	9	13	PRAG	BEDECKT	WSW	37	2
OSLO	SCHNEEFALL	NE	6-14	-20	MADRID	NEBEL	STILL	-1	8	WARSAU	BEDECKT	S	15	-8		
STOCKHOLM	SCHNEEFALL	SE	26	-2	-12	MALLORCA	NEBEL	STILL	3	16	MOSKAU	SCHNEEFALL	N	4	-11	
HELSINKI	NEBEL	NNE	2-14	-11	LISSABON	BEDECKT	STILL	8	9	BELGRAD	HEITER	SSE	7	-8		
KOPENHAGEN	BEDECKT	W	19	2	-3	LAS PALMAS	WOLKIG	N	19	16	21	BUKAREST	BEDECKT	STILL	-3	
AMSTERDAM	HEITER	SW	17	4	4	ZUERICH	REGEN	WSW	31	6	4	ATHEN	BEDECKT	NNE	26	9
LONDON	WOLKIG	WSW	17	6	12	INNSBRUCK	REGEN	STILL	-1	0	BOZEN	BEDECKT	STILL	-2		
PARIS	REGEN	W	17	8	8	WIEN	SCHNEEFALL	SSE	9	-5	-4	ROM	WOLKENLOS	NE	7	1

ASTRONOMISCHE DATEN FUER DEN 12. JANUAR 1986, UHRZEIT IN MEZ

STATION	SONNE		MOND		STATION	SONNE		MOND	
	AUFGANG UHR	UNTERGANG UHR	AUFGANG UHR	UNTERGANG UHR		AUFGANG UHR	UNTERGANG UHR	AUFGANG UHR	UNTERGANG UHR
FRANKFURT	08.21	16.47	10.09	19.03	NUERNBERG	08.08	16.40	9.57	18.55
FREIBURG	08.16	16.59	10.04	19.14	STUTTGART	08.13	16.50	10.02	19.06
MUENCHEN	08.00	16.43	9.49	18.58	TRIER	08.27	16.56	10.16	19.13

MONDPHASE 2 TAGE NACH NEUMOND

MESSUNGEN IN DER FREIEN ATMOSPHAERE AM 11. JANUAR 1986 00 UHR



KENN- STATION
ZIFFER

06610 PAYERNE
10739 STUTTGART
10868 MUENCHEN -
OB.SCHLEISSHEIM
09393 LINDENBERG
09548 MEININGEN
11035 WIEN

BEMERKUNGEN :