

Wetterkarte

des Deutschen Wetterdienstes

D 7311 A

Amtsblatt der Wetterämter Frankfurt am Main, Freiburg i. Br., München, Nürnberg, Stuttgart u. Trier

Erscheint täglich
Nur Postbezug
Preis monatl. DM 10,-
zuzüglich Porto

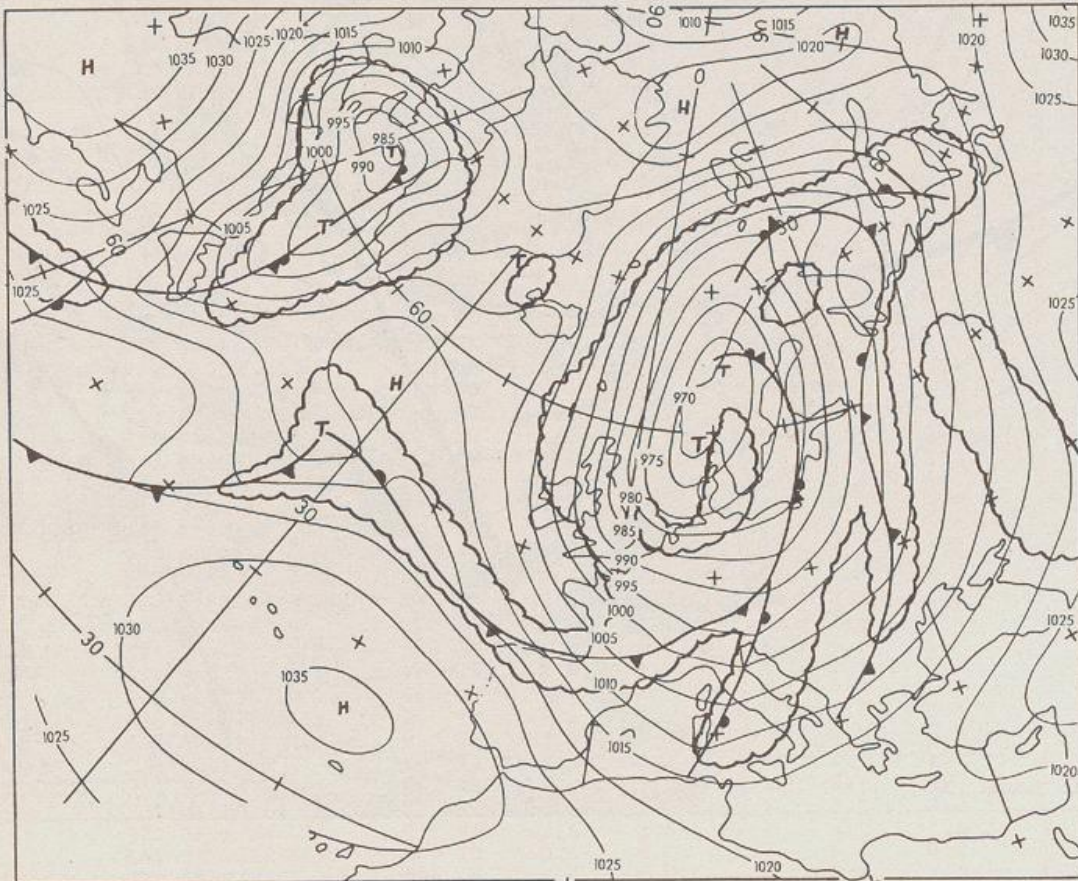
Druck und Verlag: Deutscher Wetterdienst - Wetteramt Frankfurt
Frankfurter Str. 135, 6050 Offenbach a. M., Tel. (0 69) 8 06 22 81

Bei unregelmäßiger Lieferung sind
Beschwerden schriftlich an das Wetteramt Frankfurt zu richten

Jahrgang 1986

Donnerstag, den 23. Januar 1986

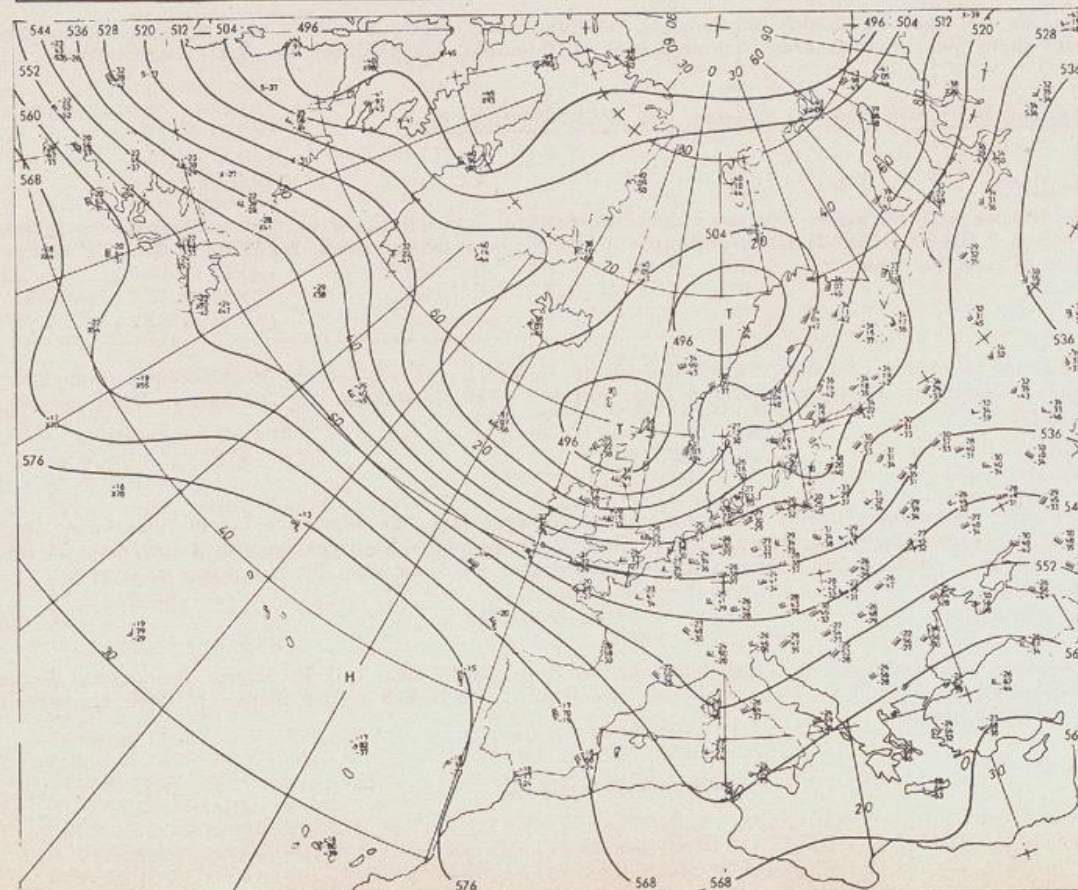
Nummer 23



Bodenwetterkarte
Vorhersage
für den

24.01. 00 Uhr

Zeitangaben außer bei
den astronomischen
Daten in UTC
(Universal Time
Coordinated).
Astronomische Daten
in gesetzlicher Zeit.



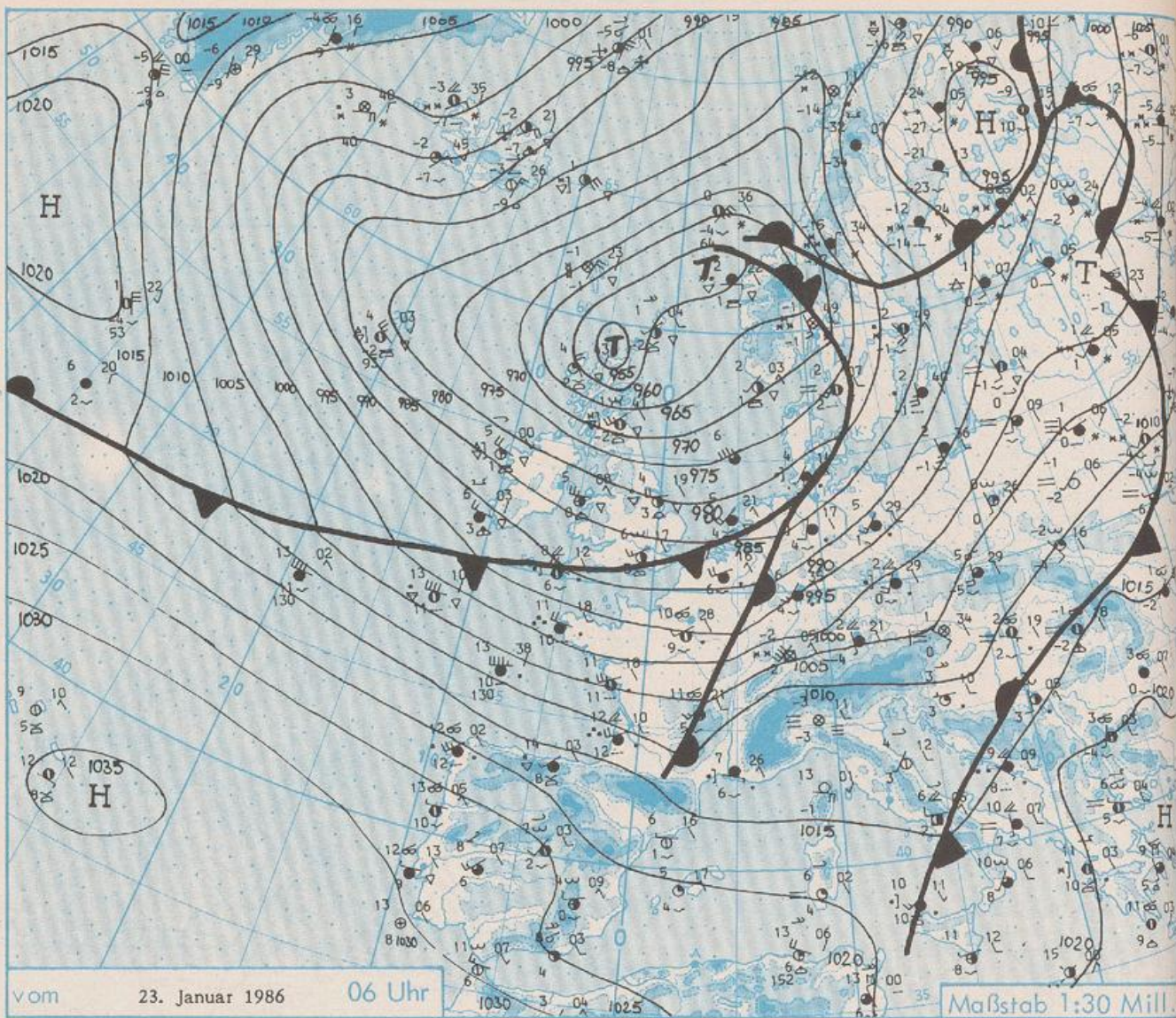
Höhenwetterkarte
(Absolute Topographie 500 hPa
entsprechend ca. 5500 m Höhe)
vom

23.01. 00 Uhr

Maßstab 1:60 Mill.

Wetterkarte des Deutschen Wetterdienstes

- Erläuterungen**
- Schema einer Stations-eintragung mit Beispielen
1. Gesamtbedeckung in Achteln $\odot = 4/8$
2. Windrichtung in 360 Grad-Einteilung
Wind aus Ost (E) gleich 90° mit 15 Knoten
3. Windgeschwindigkeit in Knoten (1 Kn = 1,852 km/h)
halbe Feder = 5 Knoten
ganze Feder = 10 Knoten usw.
4. Gegenwärtiges Wetter:
☉ Nieselregen * Schnee
☁ Schauer ☄ Gewitter
☁ Nebel ☁ Dunst
☁ Hagel ☄ Schneestreifen
je nach Intensität mehrere Symbole bei * * *
5. Wetterverlauf von 01-07 h
☄ ☁ ☁ ☁ ☁ ☁ ☁
6. Lufttemperatur in ganzen Grad Celsius in 2 m Höhe über Grund. Minus 2°C = -2°C
7. Taupunkttemperatur wie 6.
8. Wassertemperatur in zehntel Grad Celsius
9. Tiefe Wolken unterhalb 2500 m
☁ Cumulus --- Stratus
10. Mittelhohe Wolken zwischen 2500 und ca 6000 m
☁ Altostratus
☁ Altostratus
11. Hohe Wolken oberhalb 6000 m
☁ Cirrus ☁ Cirrostratus
12. Betrag und Art der 3-stündigen Luftdruckänderung
12 = 12 zehntel hPa erst gestiegen, dann gleichgeblieben
- Fronten mit Erwärmung, Abkühlung
☄ am Boden
☄ Warmfront
☄ Kaltfront
☄ Okklusion
☄ in der Höhe
- ☄ Konvergenzlinie
☄ Linien gleichen Luftdruckes = Isobaren



Wetterlage und Entwicklung

Die über dem Westen Deutschlands und über Frankreich angelangten Ausläufer eines Sturmtiefs über dem Nordmeer schwenken südostwärts. Auf ihrer Rückseite fließt Meeresluft polaren Ursprungs nach Mitteleuropa. Sie gestaltet das Wetter wechselhaft.

Vorhersagen gültig vom Freitag, den 24.01.1986 früh, bis Samstag, den 25.01.1986 früh, für:

Hessen, Rheinland-Pfalz und Saarland

Wechselnde, vielfach starke Bewölkung und zeitweise schauerartige Niederschläge, allmählich bis in die Niederungen in Schnee übergehend. Höchsttemperaturen um 2 Grad Celsius. Tiefsttemperaturen in der Nacht zu Samstag null bis minus 4 Grad C. Mäßiger bis frischer und böiger Wind aus Südwest bis West.

Baden-Württemberg

Starke bis wechselnde Bewölkung und wiederholt Schauer, zum Abend bis in tiefere Lagen als Schnee. Höchsttemperaturen um 5 Grad C, im Bergland einsetzender Dauerfrost. Nachttemperaturen 2 bis minus 3 Grad C. Mäßiger bis frischer, in Böen mitunter starker Wind aus West bis Nordwest.

Nordbayern

Wechselnd, überwiegend stark bewölkt und wiederholt zum Teil schauerartige Niederschläge, die allmählich bis in tiefe Lagen herab von Regen in Schnee übergehen. Tageshöchsttemperaturen 2 bis 6 Grad C, in den Mittelgebirgen leichter Dauerfrost. Tiefstwerte der Nacht null bis minus 4 Grad C. Mäßiger bis frischer, in Böen stürmischer Wind aus West bis Nordwest.

Südbayern

Überwiegend stark bewölkt, zeitweise Niederschläge, im Tagesverlauf bis in tiefe Lagen zum Teil in Schnee übergehend. Berge vielfach in Wolken. Höchsttemperaturen um 3 Grad C. Tiefstwerte um null Grad C. Zeitweise auffrischender, in Böen starker bis stürmischer Wind von Südwest auf West drehend.

Weitere Aussichten:

Wechselhaft und kalt.

| STATION | HOEHE IN M UEBER NN | WETTER | WIND IN KM/H | T E M P E R A T U R (GRAD CELSIUS) | | | SONNEN- NIEDER- SCHEIN SCHLAG | | SCHNEE- HOEHE IN CM | | | |
|-----------------|---------------------------|-------------|--------------------|------------------------------------|-------------------------|----------------------------|--------------------------------------|-------------------|---------------------------|------------------|-----|-------|
| | | | | IN 2 M | TAU- PUNKT VORTAG | MAXIM. MITTEL VORTAG | TIEFSTWERT DER NACHT 2 M BODEN | VORTAG IN STD. | | 24 STG. IN MM | | |
| BERLIN | 50 | BEDECKT | SSW 28 | 4.9 | 1.2 | 5.8 | 3.7 | 2.4 | 0 | 0.9 | 2 | |
| SCHLESWIG | 43 | BEDECKT | SSW 13 | 4.4 | 1.2 | 4.5 | 3.7 | 2.9 | 2 | 3.3 | 5 | |
| HELGOLAND | 4 | BEDECKT | SW 41 | 4.5 | 2.5 | 5.0 | 4.7 | 4.2 | 4 | 4.7 | 2 | |
| ENDEN | 5 | REGEN | W 22 | 3.6 | 1.8 | 5.4 | 4.6 | 3.6 | 3 | 5.1 | 5 | |
| HAMBURG | 16 | BEDECKT | SW 28 | 6.0 | 4.9 | 5.2 | 5.0 | 3.7 | 2 | 3.2 | 4 | |
| BREMEN | 3 | WOLKIG | SSW 22 | 6.6 | 5.2 | 5.5 | 5.1 | 4.3 | 4 | 4.7 | 3 | |
| LUECHOW | 17 | REGEN | SSW 28 | 5.8 | 3.2 | 5.4 | 4.4 | 3.1 | 3 | 2.6 | 4 | |
| OSNABRUECK | 95 | REGEN | WSW 17 | 6.1 | 4.6 | 5.8 | 4.4 | 3.5 | 3 | 3.6 | 11 | |
| HANNOVER | 56 | BEDECKT | S 22 | 5.1 | 4.2 | 6.0 | 5.5 | 4.5 | 3 | 4.2 | 4 | |
| ESSEN | 154 | BEDECKT | SW 26 | 7.3 | 6.1 | 6.0 | 4.8 | 4.4 | 4 | 3.3 | 8 | |
| AACHEN | 202 | BEDECKT | WSW 24 | 7.6 | 4.0 | 6.2 | 4.8 | 4.6 | 4 | 5.3 | 3 | |
| KOELN-BONN | 91 | BEDECKT | S 11 | 7.0 | 6.2 | 7.7 | 6.4 | 5.9 | 5 | 5.7 | 3 | |
| KAHLER ASTEN | 839 | REGEN | SW 35 | 1.5 | 1.5 | -0.1 | -1.1 | -1.4 | -2 | 0.7 | 17 | 59 |
| KASSEL | 231 | SPRUEHREGEN | SSW 31 | 4.2 | 3.1 | 5.7 | 4.5 | 2.5 | 2 | 2.5 | 1 | |
| GIESSEN | 186 | REGEN | S 11 | 5.5 | 4.2 | 6.6 | 5.2 | 3.5 | 3 | 5.3 | 5 | |
| BAD HERSFELD | 212 | REGEN | WSW 13 | 5.3 | 3.6 | 6.9 | 5.3 | 2.7 | 2 | 4.5 | 3 | |
| WASSERKUPPE | 921 | SCHNEEFALL | SW 52 | 0.0 | 0.0 | -0.7 | -1.7 | -2.4 | -2 | | 8 | 40 |
| KL.FELDBERG/TS. | 805 | SPRUEHREGEN | SW 35 | 1.0 | 1.0 | 0.4 | -0.4 | -0.8 | -1 | 1.4 | 4 | 12 |
| FRANKFURT/FLGH. | 111 | REGEN | SSW 24 | 5.5 | 4.4 | 7.7 | 5.8 | 4.3 | 3 | 3.8 | 2 | |
| OFFENBACH/MAIN | 98 | BEDECKT | SW 35 | 5.7 | 4.3 | 7.2 | 5.4 | 4.6 | X | 2.7 | 2 | |
| DARMSTADT | 108 | REGEN | S 24 | 5.6 | 4.5 | 7.5 | 5.8 | 4.6 | 3 | 3.2 | 0.5 | |
| WUERBURG | 627 | REGEN | WSW 29 | 3.2 | 3.0 | 2.1 | 1.0 | 0.6 | 0 | 2.4 | 7 | |
| KOBLENZ | 96 | REGEN | SSW 15 | 8.2 | 6.0 | 7.9 | 6.8 | 4.9 | X | 5.6 | 0.0 | |
| BAD MARIENBERG | 547 | BEDECKT | SSW 26 | 3.8 | 3.1 | 2.8 | 2.2 | 1.0 | 0 | 2.4 | 2 | 4 |
| TRIER PETRISBG. | 265 | REGEN | SSW 33 | 6.0 | 5.4 | 6.0 | 4.2 | 3.0 | 3 | 3.1 | 6 | |
| DEUSELBACH | 480 | SPRUEHREGEN | SSW 30 | 4.7 | 3.6 | 3.8 | 2.6 | 2.0 | 1 | 2.3 | 3 | |
| WEINBIET | 553 | SPRUEHREGEN | SW 50 | 3.3 | 3.1 | 3.6 | 2.2 | 1.1 | 0 | 5.1 | 4 | |
| THOLEY | 396 | REGEN | SW 30 | 4.1 | 3.7 | 4.7 | 3.1 | 2.8 | 2 | 1.7 | 10 | |
| SAARBRUECKEN | 322 | SPRUEHREGEN | SW 39 | 4.4 | 3.5 | 5.5 | 3.9 | 3.6 | 2 | 4.1 | 4 | |
| DEHRINGEN | 276 | REGEN | SW 15 | 5.6 | 2.5 | 6.0 | 4.8 | 4.5 | 4 | 1.7 | 2 | |
| STUTTGART | 314 | REGEN | SSW 22 | 6.0 | 2.0 | 6.8 | 5.1 | 4.2 | 4 | 4.8 | 0.2 | |
| STUTTGART-ECHT. | 396 | BEDECKT | SW 22 | 6.0 | 1.7 | 5.9 | 4.8 | 3.7 | 1 | X | 0.0 | |
| STOETTEN | 734 | BEDECKT | SW 43 | 2.9 | 0.9 | 3.4 | 1.4 | 0.0 | 0 | 4.5 | 0.0 | 3 |
| FREUDENSTADT | 797 | REGEN | WSW 24 | 2.3 | 1.8 | 0.8 | 0.8 | 0.0 | -1 | 0.3 | 6 | 34 |
| KLIPPENECK | 973 | BEDECKT | SW 33 | 0.4 | -0.2 | 1.1 | 0.4 | -0.8 | -2 | 1.2 | 0.4 | 11 |
| ULM | 522 | BEDECKT | SW 20 | 4.0 | 1.5 | 5.8 | 2.6 | -0.4 | -3 | 4.8 | 0.1 | |
| MANNHEIM | 96 | REGEN | SSW 30 | 6.0 | 4.7 | 8.1 | 6.0 | 4.5 | 4 | 4.3 | 1 | |
| KARLSRUHE | 112 | REGEN | SW 35 | 7.0 | 4.0 | 7.1 | 6.2 | 5.7 | 4 | 2.2 | 5 | |
| FREIBURG | 269 | BEDECKT | SSW 37 | 7.9 | 3.0 | 8.0 | 7.0 | 6.5 | 5 | 2.4 | 0.3 | |
| FELDBERG/SCHW. | 1486 | SCHNEEFALL | SW 70 | -1.6 | -1.6 | -3.5 | -4.4 | -5.1 | 7 | | 3 | 111 |
| KONSTANZ | 443 | REGEN | S 6 | 2.7 | 1.3 | 7.9 | 4.0 | 2.2 | 1 | 3.0 | 0.5 | |
| WUERZBURG | 268 | BEDECKT | S 24 | 4.3 | 3.2 | 6.3 | 3.9 | 2.6 | 2 | 2.4 | 3 | |
| BAD KISSINGEN | 262 | REGEN | SSW 13 | 4.0 | 2.7 | 6.2 | 3.6 | 1.7 | 1 | 2.2 | 7 | |
| BAMBERG | 239 | REGEN | S 15 | 3.3 | 2.6 | 6.1 | 3.9 | 2.3 | 1 | 3.1 | 3 | |
| COBURG | 337 | BEDECKT | S 17 | 2.6 | 2.6 | 5.2 | 3.0 | 1.6 | 1 | 2.2 | 4 | |
| HOF | 567 | SCHNEEREGEN | S 22 | 0.5 | 0.0 | 2.5 | 0.9 | 0.2 | -1 | 1.6 | 6 | 7 |
| NUERNBERG/FLGH. | 319 | BEDECKT | SSE 9 | 4.0 | 1.0 | 6.0 | 3.8 | 2.3 | 1 | 2.7 | 1 | |
| WEIDEN | 438 | SCHNEEREGEN | S 15 | 1.2 | 0.2 | 4.8 | 1.8 | 0.8 | -1 | 1.9 | 4 | RESTE |
| WEISSENBURG/BAY | 422 | REGEN | SSW 19 | 4.4 | 1.0 | 4.7 | 2.9 | 2.6 | 2 | 0.8 | 2 | |
| REGENSBURG | 366 | REGEN | SSE 15 | 2.8 | 1.9 | 6.7 | 2.7 | 1.2 | -2 | 1.3 | 3 | |
| AUGSBURG | 461 | REGEN | WSW 35 | 5.1 | -0.4 | 6.0 | 3.9 | 1.8 | 1 | 3.3 | 0.1 | |
| MUENCHEN-RIEM | 530 | BEDECKT | S 13 | 2.2 | -4.0 | 6.1 | 1.8 | -0.7 | -4 | 2.8 | 0.0 | |
| MUEHLDORF | 401 | BEDECKT | ESE 9 | 0.0 | -1.8 | 7.2 | 1.3 | -1.4 | -4 | 2.5 | 0.0 | |
| PASSAU | 409 | BEDECKT | STILL | -0.8 | -2.1 | 5.5 | 0.8 | -1.6 | -3 | 0.6 | 0.1 | 5 |
| GR.ARBER | 1437 | SCHNEEFALL | S 48 | -4.3 | -4.9 | -3.5 | -4.6 | -5.3 | X | | 8 | 154 |
| KEMPTEN | 705 | BEDECKT | W 4 | 3.9 | -4.5 | 3.0 | 0.4 | -0.6 | -3 | 1.1 | 2 | 2 |
| OBERSTDORF | 810 | BEDECKT | S 2 | 0.9 | -0.9 | 1.8 | -2.7 | -3.6 | -6 | | 0.2 | 39 |
| GARMISCH-PARK. | 719 | BEDECKT | STILL | -2.5 | -5.2 | 4.4 | -3.0 | -5.2 | -8 | 2.8 | | 20 |
| ZUGSPITZE | 2960 | BEDECKT | SSW 78 | -8.9 | -10.3 | -11.2 | -12.9 | -14.0 | X | 0.9 | 0.3 | 350 |
| HOHENPEISSENBG. | 977 | BEDECKT | SW 20 | 3.2 | -5.6 | 1.7 | -0.1 | -1.0 | -3 | 4.2 | 0.1 | 9 |
| WENDELSTEIN | 1832 | BEDECKT | SW 52 | -0.5 | -9.4 | -2.8 | -3.9 | -4.5 | -6 | 3.8 | | 115 |

A U S K U E N F T E U N D B E R A T U N G E N E R T E I L E N :

| | | |
|--|--|--|
| LAND HESSEN WETTERAMT FRANKFURT FRANKFURTER STR. 135 6050 OFFENBACH/MAIN TEL. (069) 8062 634/549 | LAND BADEN-WUERTTEMBERG (OST) WETTERAMT STUTTGART AM SCHNARRENBERG 17 7000 STUTTGART 50 TEL. (0711) 541122 | LAND BAYERN (NORD) WETTERAMT NUERNBERG FLUGHAFENSTR. 100 8500 NUERNBERG TEL. (0911) 525001 |
| LAND RHEINLAND-PFALZ/SAARLAND WETTERAMT TRIER PETRISBERG 5500 TRIER TEL. (0651) 45045 | LAND BADEN-WUERTTEMBERG (WEST) WETTERAMT FREIBURG STEFAN-MEIER-STR. 4 7800 FREIBURG 1 TEL. (0761) 273057 | LAND BAYERN (SUED) WETTERAMT MUENCHEN BAVARIARING 10 8000 MUENCHEN 2 TEL. (089) 530084-88 |

F E R N S P R E C H A N S A G E D I E N S T

WAEHLE IM ORTSNETZ
 REISEWETTER/WINTERSPORT- ... RUF-NR. 11600 ODER 011600
 ALLGEMEINER WETTERBERICHT... RUF-NR. 1164 ODER 01164
 STRASSENWETTERVORHERSAGE ... RUF-NR. 1169 ODER 01169
 WITTERUNGSHINWEISE
 FUER DIE LANDWIRTSCHAFT RUF-NR. 1154 ODER 01154
 MEDIZINMETEOROLOGISCHE HINWEISE FUER DAS RHEIN-MAIN-GEBIET ... RUF-NR. (069) 8062888
 ABWEICHENDE RUFNUMMERN BITTE DEM AMTLICHEN FERNSPRECHBUCH ENTNEHMEN.

| STATION | LUFTDR. | | ERDBODEN-ZUSTAND | ERDBODEN-TEMPERATUREN IN GRAD CEL. | | | | EXTREMWERTE DER LUFTTEMPERATUR IN GRAD CELSIUS | | | | |
|-----------------|--------------------------|----------------|------------------|------------------------------------|-------------|-------------|-------------|--|--------------|--------------|--------------|------------|
| | BAROM. HOEHE IN M AUF NN | IN HPA BEZOGEN | | 10 CM TIEFE | 20 CM TIEFE | 50 CM TIEFE | 100CM TIEFE | IN DER DEKADE VOM: 21. 1. - 31. 1. | ABSOL. DATUM | ABSOL. DATUM | ABSOL. DATUM | |
| SCHLESWIG | 48 | 981.3 | FEUCHT | 2.6 | 2.8 | 3.0 | 4.2 | 1947-1984 | 9.9 | 22.01.1959 | -14.4 | 27.01.1961 |
| HAMBURG | 16 | 983.1 | NASS | 3.6 | 4.0 | 4.0 | 4.6 | 1931-1984 | 10.9 | 22.01.1959 | -22.8 | 22.01.1940 |
| BREMEN | 5 | 983.3 | FEUCHT | 5.3 | 4.4 | 4.1 | 4.5 | 1890-1984 | 13.4 | 31.01.1975 | -21.6 | 27.01.1942 |
| BERLIN | 49 | 991.0 | FEUCHT | 2.9 | 2.8 | 1.9 | 3.1 | 1909-1984 | 14.1 | 27.01.1983 | -21.0 | 26.01.1942 |
| HANNOVER | 54 | 986.8 | FEUCHT | 4.1 | 4.1 | 4.0 | X | 1936-1984 | 13.4 | 27.01.1983 | -24.8 | 22.01.1941 |
| MUENSTER | 71 | 985.9 | FEUCHT | 4.5 | 4.7 | 4.6 | 4.9 | 1891-1984 | 14.0 | 25.01.1918 | -29.7 | 27.01.1941 |
| KASSEL | 233 | 990.2 | FEUCHT | 2.7 | 2.5 | 3.3 | 4.2 | 1951-1984 | 12.2 | 27.01.1983 | -18.6 | 31.01.1963 |
| AACHEN | 205 | 988.6 | FEUCHT | 4.1 | 4.4 | 4.7 | 5.4 | 1891-1984 | 15.9 | 30.01.1967 | -19.2 | 27.01.1942 |
| HOF | 568 | 996.5 | SCHNEEMATSCH | 0.3 | 0.9 | 1.9 | 3.3 | 1947-1984 | 9.4 | 27.01.1983 | -22.8 | 28.01.1947 |
| BAD KISSINGEN | 266 | 994.3 | FEUCHT | 2.4 | 2.3 | 2.4 | 3.0 | 1946-1984 | 14.0 | 27.01.1983 | -21.3 | 31.01.1963 |
| KL.FELDBERG/TS. | 802 | - | SCHNEEMATSCH | 0.2 | 0.2 | 1.2 | 2.1 | 1936-1984 | 13.0 | 28.01.1955 | -22.0 | 31.01.1956 |
| TRIER | 273 | 992.1 | FEUCHT | 3.8 | 4.1 | 4.5 | 5.2 | 1948-1984 | 13.0 | 24.01.1960 | -14.6 | 31.01.1954 |
| NUERNBERG | 312 | 997.7 | FEUCHT | 1.8 | 3.1 | 4.6 | 4.8 | 1936-1984 | 13.0 | 30.01.1967 | -27.6 | 22.01.1942 |
| KARLSRUHE | 145 | 995.4 | FEUCHT | 3.7 | 3.7 | 4.4 | 4.9 | 1876-1984 | 15.4 | 29.01.1967 | -25.0 | 23.01.1940 |
| STUTTGART-ECHT. | 419 | 998.2 | FEUCHT | 2.2 | 2.5 | 4.0 | 4.8 | 1900-1984 | 14.7 | 24.01.1960 | -25.7 | 22.01.1942 |
| PASSAU | 408 | 1004.9 | SCHNEE | -0.1 | 0.3 | 1.5 | 2.8 | 1948-1984 | 14.6 | 31.01.1948 | -19.3 | 30.01.1981 |
| MUENCHEN-RIEM | 529 | 1002.0 | GEFROREN | 0.3 | 1.3 | 2.3 | 3.1 | 1940-1984 | 15.5 | 22.01.1943 | -29.6 | 23.01.1942 |
| FREIBURG | 300 | 999.6 | FEUCHT | 3.1 | 3.3 | 5.6 | 6.1 | 1949-1984 | 16.5 | 27.01.1983 | -15.7 | 31.01.1963 |
| HOHENPEISSENBG. | 986 | - | SCHNEEMATSCH | 0.1 | 0.2 | 1.9 | 3.2 | 1879-1984 | 15.2 | 25.01.1938 | -26.3 | 23.01.1907 |

A U S L A N D

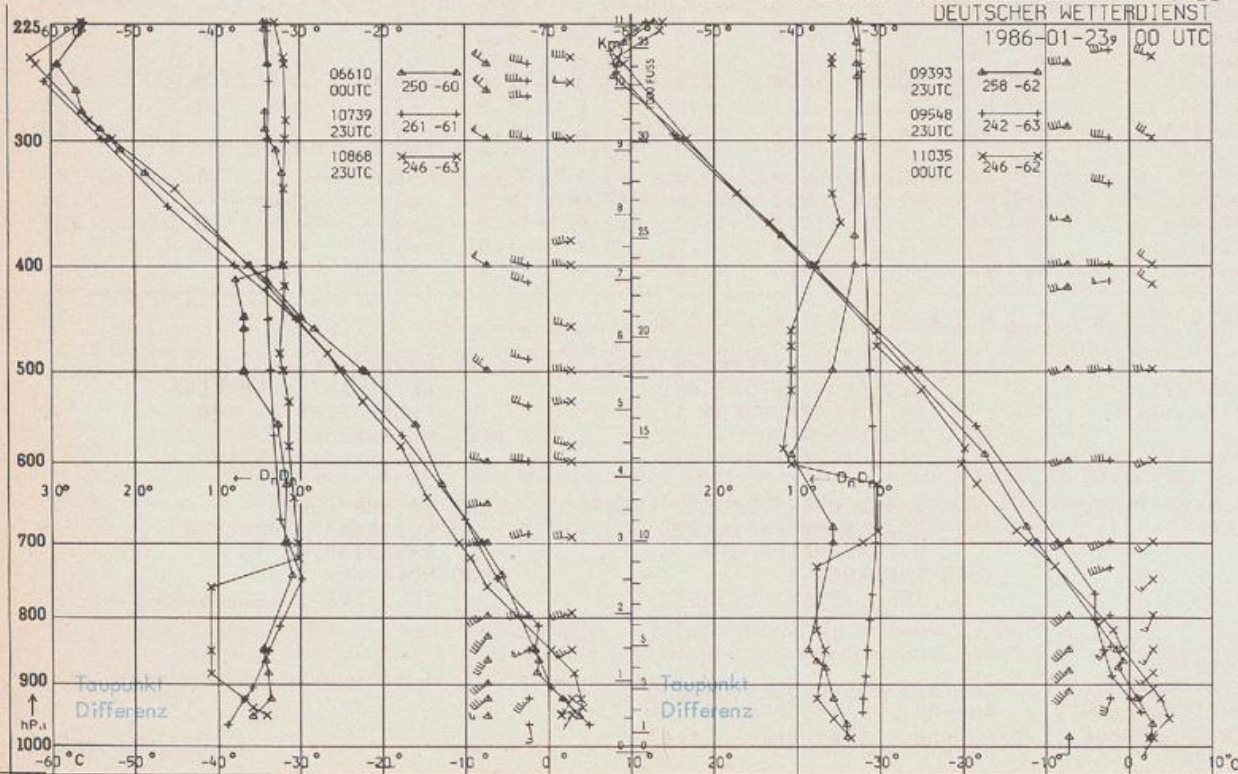
| STATION | WETTER | TEMPER. | | | STATION | WETTER | TEMPER. | | | STATION | WETTER | TEMPER. | | |
|------------|-------------|--------------|-----------|---------|------------|---------|--------------|-----------|---------|----------|---------|--------------|-----------|---------|
| | | WIND IN KM/H | MAX 6 UHR | VOR TAG | | | WIND IN KM/H | MAX 6 UHR | VOR TAG | | | WIND IN KM/H | MAX 6 UHR | VOR TAG |
| REYKJAVIK | HEITER | NNE 20 | -2 | -1 | BARCELONA | HEITER | W 7 | 6 | 14 | PRAG | BEDECKT | SSW 37 | 2 | |
| OSLO | SCHNEEFALL | SSE 24 | -1 | -1 | MADRID | BEDECKT | SSW 15 | 7 | 11 | WARSAU | HEITER | S 11 | 0 | |
| STOCKHOLM | SCHNEEREGEN | SSE 37 | 2 | 3 | MALLORCA | HEITER | STILL | 5 | 14 | MOSKAU | BEDECKT | SSE 11 | -2 | |
| HELSINKI | SCHNEEFALL | S 19 | 1 | 2 | LISSABON | BEDECKT | W 9 | 12 | 15 | BELGRAD | HEITER | S 15 | 6 | |
| KOPENHAGEN | REGEN | SSW 33 | 3 | 4 | LAS PALMAS | HEITER | NE 37 | 17 | 22 | BUKAREST | BEDECKT | STILL | 3 | |
| AMSTERDAM | REGEN | WSW 28 | 6 | 6 | ZUERICH | REGEN | SSW 19 | 4 | 6 | ATHEN | WOLKIG | S 11 | 9 | |
| LONDON | HEITER | WSW 24 | 6 | 10 | INNSBRUCK | BEDECKT | W 9 | -2 | 4 | BOZEN | BEDECKT | STILL | -1 | |
| PARIS | BEDECKT | WSW 22 | 10 | 7 | WIEN | NEBEL | SE 17 | 1 | 6 | ROM | HEITER | ENE 7 | 7 | |

A S T R O N O M I S C H E D A T E N F U E R D E N 24. JANUAR 1986, UHRZEIT IN MEZ

| STATION | SONNE | | MOND | | STATION | SONNE | | MOND | |
|-----------|-------------|---------------|-------------|---------------|-----------|-------------|---------------|-------------|---------------|
| | AUFGANG UHR | UNTERGANG UHR | AUFGANG UHR | UNTERGANG UHR | | AUFGANG UHR | UNTERGANG UHR | AUFGANG UHR | UNTERGANG UHR |
| FRANKFURT | 08.10 | 17.05 | 15.00 | 7.46 | NUERNBERG | 07.58 | 16.57 | 14.54 | 7.32 |
| FREIBURG | 08.06 | 17.16 | 15.16 | 7.36 | STUTTGART | 08.03 | 17.07 | 15.05 | 7.36 |
| MUENCHEN | 07.51 | 17.00 | 15.00 | 7.21 | TRIER | 08.17 | 17.14 | 15.10 | 7.52 |

M O N D P H A S E 2 T A G E V O R V O L L M O N D

M E S S U N G E N I N D E R F R E I E N A T M O S P H A E R E A M 23. JANUAR 1986 00 UHR



KENN- STATION ZIFFER

06610 PAYERNE
10739 STUTTGART
10868 MUENCHEN - OB. SCHLEISSHEIM
09393 LINDENBERG
09548 MEININGEN
11035 WIEN

BEMERKUNGEN