

# Wetterkarte

des Deutschen Wetterdienstes

D 7311 A

Amtsblatt der Wetterämter Frankfurt am Main, Freiburg i. Br., München, Nürnberg, Stuttgart u. Trier

Erscheint täglich  
Nur Postbezug  
Preis monatl. DM 10,-  
zuzüglich Porto

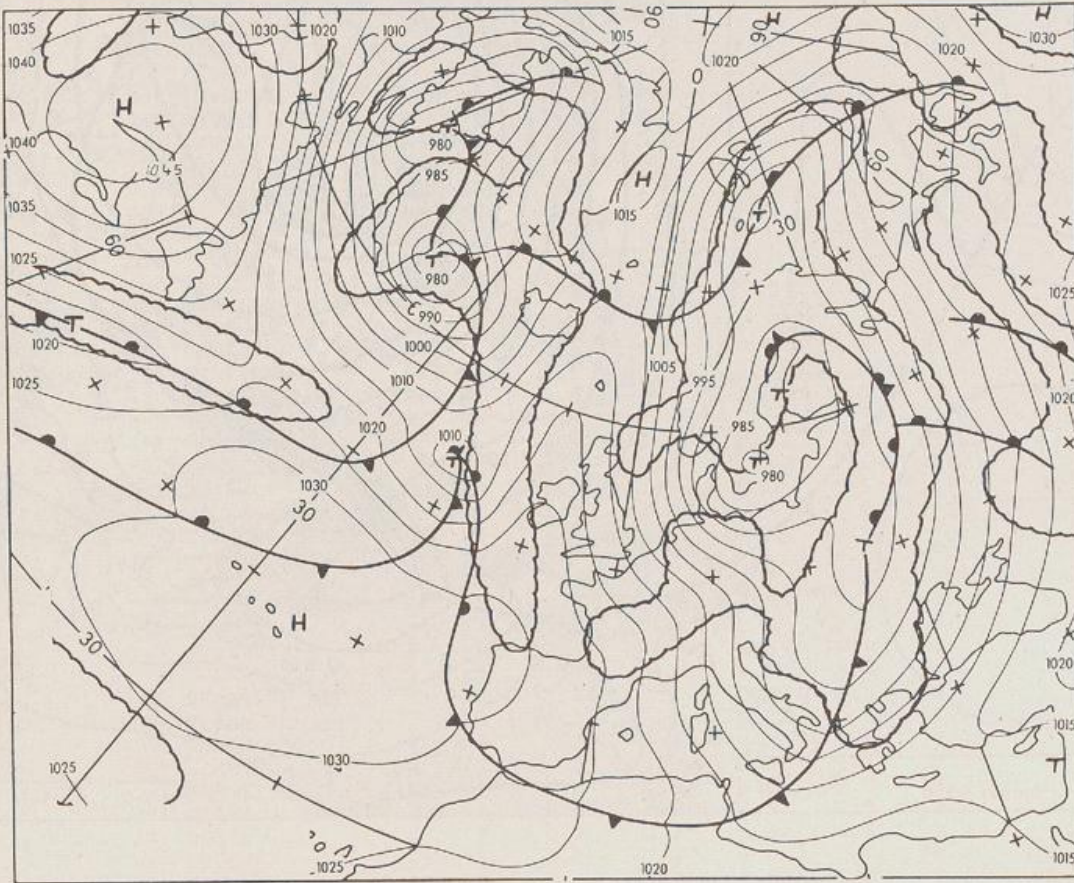
Druck und Verlag: Deutscher Wetterdienst - Wetteramt Frankfurt  
Frankfurter Str. 135, 6050 Offenbach a.M., Tel. (069) 8 06 22 81

Bei unregelmäßiger Lieferung sind  
Beschwerden schriftlich an das Wetteramt Frankfurt zu richten

Jahrgang 1986

Freitag, den 24. Januar 1986

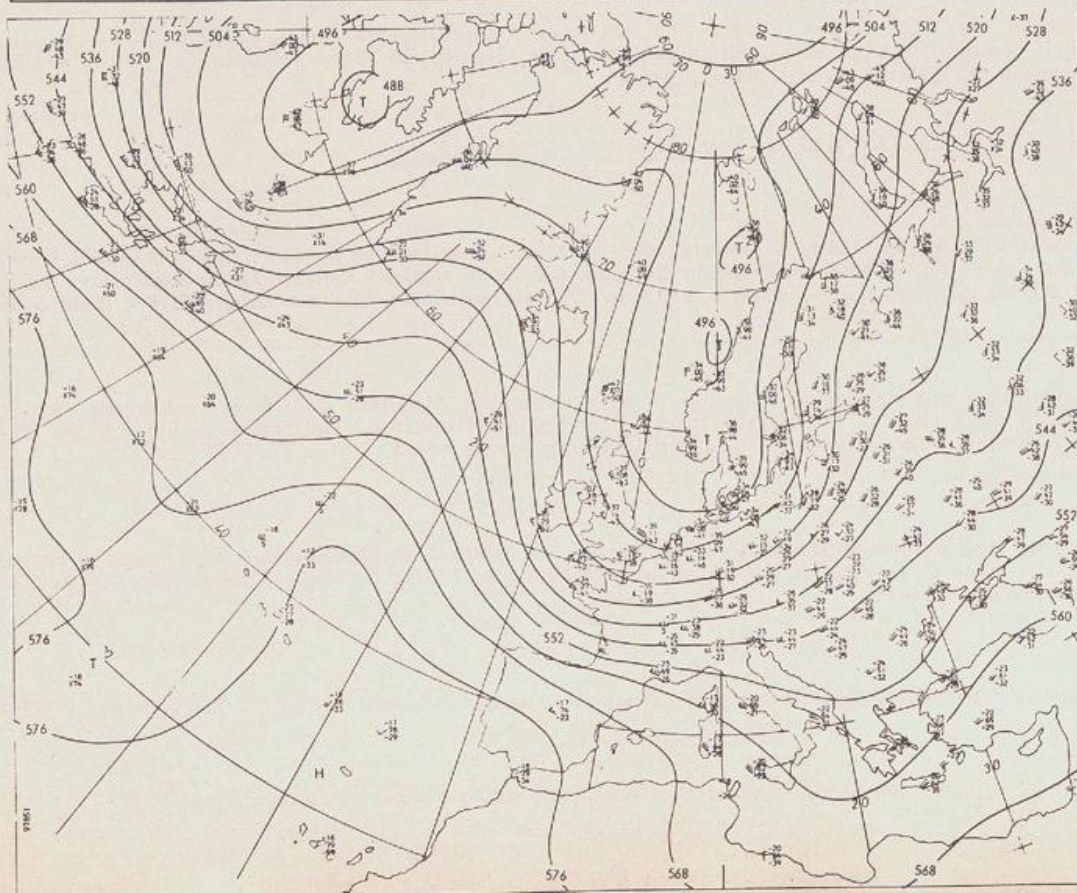
Nummer 24



Bodenwetterkarte  
Vorhersage  
für den

25.01. 00 Uhr

Zeitangaben außer bei  
den astronomischen  
Daten in UTC  
(Universal Time  
Coordinated).  
Astronomische Daten  
in gesetzlicher Zeit.



Höhenwetterkarte  
(Absolute Topographie 500 hPa  
entsprechend ca. 5500 m Höhe)

vom

24.01. 00 Uhr

Maßstab 1:60 Mill.



W E T T E R M E L D U N G E N V O M 24. JANUAR 1986 06 UHR

STATION	HOEHE		WIND	T E M P E R A T U R (GRAD				CELSIUS)		SONNEN- SCHEIN VORTAG IN STD.	NIEDER- SCHLAG 24 STG. IN MM	SCHNEE- HOEHE IN CM
	IN M	WETTER		IN	TAU-	MAXIM.	MITTEL	TIEFSTWERT	BODEN			
	UEBER NN		IN KM/H	2 M	PUNKT VORTAG	VORTAG	2 M	DER NACHT				
BERLIN	50	HEITER	SW 19	1.9	-0.3	7.7	5.6	1.9	-1		5	
SCHLESWIG	43	BEDECKT	SW 28	1.6	0.5	4.5	2.8	1.3	0	1.1	4	
HELGOLAND	4	WOLKIG	W 44	3.7	1.0	5.0	4.8	2.1	1	1.8	2	
ENDEN	5	HEITER	W 43	3.5	1.4	6.5	4.6	2.9	2	2.9	2	
HAMBURG	16	HEITER	WSW 26	2.8	0.6	6.3	3.5	1.9	1	0.4	6	
BREMEN	3	SCHAUER	SW 26	3.1	0.9	6.8	4.3	2.3	1	0.9	3	
LUECHOW	17	BEDECKT	SW 20	2.2	0.3	6.3	3.8	1.0	-1	0.1	4	
OSNABRUECK	95	BEDECKT	WSW 20	3.2	-0.5	6.3	5.1	2.0	0	0.8	8	
HANNOVER	56	SCHNEEREGEN	WSW 24	3.1	0.5	5.9	4.6	2.4	-0	0.2	9	
ESSEN	154	SCHNEEREGEN	WSW 24	2.6	0.9	7.5	5.6	1.3	-0	0.6	6	
AACHEN	202	REGEN	WSW 19	3.1	0.2	7.8	5.8	3.1	2	0.2	7	
KOELN-BONN	91	REGEN	W 19	3.9	1.6	8.4	6.6	2.8	1	0.6	4	
KAHLER ASTEN	839	IN WOLKEN	W 24	-2.2	-2.5	1.7	0.4	-2.5	-3		11	
KASSEL	231	BEDECKT	S 9	0.6	-0.4	6.1	4.1	0.6	-2		11	
GIESSEN	186	BEDECKT	WSW 9	2.8	-0.1	7.0	6.1	2.5	-0		7	
BAD HERSFELD	212	WOLKIG	WSW 6	2.0	0.3	6.6	5.6	2.0	-0		9	
WASSERKUPPE	921	IN WOLKEN	WNW 30	-2.4	-2.4	1.6	0.6	-2.4	3		11	
KL.FELDBERG/TS.	805	IN WOLKEN	NW 30	-1.6	-1.6	2.6	1.3	-1.6	-2		13	
FRANKFURT/FLGH.	111	WOLKIG	WSW 17	3.0	1.6	7.6	6.4	2.4	1		14	
OFFENBACH/MAIN	98	REGEN	W 19	3.5	2.1	7.2	6.2	2.3	X		15	
DARMSTADT	108	BEDECKT	SW 22	3.2	0.8	8.1	6.4	2.8	2		7	
MUERBURG	627	SCHNEESCHAUER	W 13	-0.8	-1.4	4.3	2.1	-0.9	-1		7	
KOBLENZ	96	BEDECKT	W 9	4.6	-0.5	8.3	7.5	4.5	X		4	
BAD MARIENBERG	547	GEWITTER	W 19	-0.4	-0.9	4.3	2.8	-0.4	-1		11	
TRIER PETRISBG.	265	BEDECKT	SW 26	1.7	0.2	8.2	5.4	1.1	1		12	
DEUSELBACH	480	SCHNEEFALL	WSW 24	0.0	-0.5	6.8	3.9	0.0	-0		17	
WEINBIET	553	NEBEL	W 46	-0.9	-1.4	5.8	3.9	-0.9	-1		11	
THOLEY	396	BEDECKT	W 26	0.1	-0.9	7.3	4.3	-0.2	-0		30	
SAARBRUECKEN	322	SCHNEESCHAUER	W 19	-0.1	-0.4	7.9	4.8	-0.2	-0		26	
DEHRINGEN	276	REGEN	W 30	2.2	1.5	8.2	6.5	2.2	2		23	
STUTTGART	314	WOLKIG	WSW 22	3.7	-1.0	8.3	6.2	1.9	1		20	
STUTTGART-ECHT.	396	SCHNEESCHAUER	WSW 33	2.3	0.1	8.1	6.2	1.6	1	X	23	
STOETTEN	734	SCHNEETREIBEN	WSW 50	-0.9	-1.3	5.6	3.0	-1.0	-1		22	
FREUDENSTADT	797	SCHNEEFALL	W 20	-1.0	-1.5	5.1	3.7	-10.1	-1		64	
KLIPPENECK	973	GRAUP.SCHAUER	W 30	-2.1	-2.6	3.6	1.6	-2.1	-2		22	
ULM	522	BEDECKT	WSW 17	2.6	-2.5	6.0	4.8	2.2	1		11	
MANNHEIM	96	BEDECKT	W 11	2.9	1.5	8.6	7.3	1.4	0		10	
KARLSRUHE	112	S-R SCHAUER	W 19	1.6	0.9	9.4	7.4	1.6	0		22	
FREIBURG	269	BEDECKT	SW 30	3.3	0.4	10.8	8.4	3.2	2		12	
FELDBERG/SCHW.	1486	SCHNEESCHAUER	WSW 70	-5.8	-5.8	0.3	-0.6	-5.8	-6		16	
KONSTANZ	443	WOLKIG	WSW 39	2.7	-1.9	7.0	4.8	2.4	1		31	
MUERZBURG	268	SCHNEEREGEN	W 13	1.0	0.5	7.8	5.7	1.0	0		19	
BAD KISSINGEN	262	SCHNEEREGEN	WSW 9	0.8	-0.2	6.7	5.3	0.8	0		16	
BAMBERG	239	REGEN	WSW 11	3.6	2.2	7.4	5.2	3.2	3		9	
COBURG	337	REGEN	W 7	2.2	2.2	6.4	4.8	2.2	1		11	
HOF	567	BEDECKT	WSW 15	0.6	-0.7	3.9	2.4	0.6	0		18	
MUERBERG/FLGH.	319	SCHNEEREGEN	SSW 20	2.6	0.9	7.0	6.0	2.4	2		16	
WEIDEN	438	REGEN	SSW 7	1.8	0.6	5.7	3.9	0.7	-1		11	
WEISSENBURG/BAY	422	SCHAUER	W 37	1.8	1.1	6.7	5.2	1.8	1		17	
REGENSBURG	366	BEDECKT	WSW 11	2.8	1.9	6.9	4.4	2.6	2		10	
AUGSBURG	461	BEDECKT	W 30	3.1	-0.9	7.8	6.2	1.3	4		11	
MUENCHEN-RIEM	530	BEDECKT	WSW 31	3.0	0.7	8.6	5.6	2.1	2		17	
MUEHLDOEF	401	REGEN	W 13	3.4	1.7	7.5	4.0	3.4	2		15	
PASSAU	409	REGEN	WNW 20	3.5	2.1	4.8	2.8	3.5	1		17	
GR.ARBER	1437	SCHNEEFALL	SW 43	-3.4	-3.4	-0.8	-2.1	-3.4	X		35	
KEMPTEN	705	SCHNEEFALL	W 20	1.2	-0.9	7.0	3.1	0.4	-0		35	
OBERSTDORF	810	SCHNEEFALL	WNW 6	-0.3	-0.9	8.6	3.1	-0.3	-1		28	
GARMISCH-PARTK.	719	SCHNEEFALL	W 11	1.1	-0.9	8.8	2.7	1.1	0	0.2	11	
ZUGSPITZE	2960	SCHNEEFALL	NW 28	-13.0	-13.2	-6.8	-7.8	-13.0	X		11	
HOHENPEISSENBG.	977	SCHNEEFALL	WSW 46	-0.7	-0.7	6.0	3.0	-0.8	-1		12	
WENDELSTEIN	1832	SCHNEEFALL	WSW 70	-5.0	-5.6	0.9	-1.0	-5.2	-8		6	

A U S K U E N F T E U N D B E R A T U N G E N E R T E I L E N :

LAND HESSEN  
WETTERAMT FRANKFURT  
FRANKFURTER STR. 135  
6050 OFFENBACH/MAIN  
TEL. (069) 8062 634/549

LAND BADEN-WUERTTEMBERG (OST)  
WETTERAMT STUTTGART  
AM SCHNARRENBERG 17  
7000 STUTTGART 50  
TEL. (0711) 541122

LAND BAYERN (NORD)  
WETTERAMT MUERNBERG  
FLUGHAFENSTR. 100  
8500 MUERNBERG  
TEL. (0911) 525001

LAND RHEINLAND-PFALZ/SAARLAND  
WETTERAMT TRIER  
PETRISBERG  
5500 TRIER  
TEL. (0651) 45045

LAND BADEN-WUERTTEMBERG (WEST)  
WETTERAMT FREIBURG  
STEFAN-MEIER-STR. 4  
7800 FREIBURG 1  
TEL. (0761) 273057

LAND BAYERN (SUED)  
WETTERAMT MUENCHEN  
BAVARIARING 10  
8000 MUENCHEN 2  
TEL. (089) 530084-88

F E R N S P R E C H A N S A G E D I E N S T

WAEHLE IM ORTSNETZ  
REISEWETTER/WINTERSPORT- ... RUF-NR. 11600 ODER 011600  
ALLGEMEINER WETTERBERICHT... RUF-NR. 1164 ODER 01164  
STRASSENWETTERVORHERSAGE ... RUF-NR. 1169 ODER 01169  
WITTERUNGSHINWEISE  
FUER DIE LANDWIRTSCHAFT .... RUF-NR. 1154 ODER 01154  
MEDIZINMETEOROLOGISCHE HINWEISE FUER DAS RHEIN-MAIN-GEBIET ... RUF-NR. (069) 8062888  
ABWEICHENDE RUFNUMMERN BITTE DEM AMTLICHEN FERNSPRECHBUCH ENTNEHMEN.

STATION	LUFTDR.		ERDBODEN- ZUSTAND	ERDBODEN-TEMPERATUREN IN GRAD CEL. 07 UHR VORTAGS				EXTREMWERTE DER LUFTTEMPERATUR IN GRAD CELSIUS IN DER DEKADE VOM: 21. 1. - 31. 1.				
	BAROM. HOEHE IN M	IN HPA BEZOGEN AUF NN		10 CM TIEFE	20 CM TIEFE	50 CM TIEFE	100CM TIEFE	BEOBSCHT.- ZEITRAUM	ABSOL. MAXIM.	DATUM	ABSOL. MINIM.	DATUM
SCHLESWIG	48	974.6	FEUCHT	2.7	2.8	3.2	4.3	1947-1984	9.9	22.01.1959	-14.4	27.01.1961
HAMBURG	16	978.8	NASS	3.5	3.4	4.0	4.0	1931-1984	10.9	22.01.1959	-22.8	22.01.1940
BREMEN	5	980.9	FEUCHT	5.7	4.2	4.0	4.6	1890-1984	13.4	31.01.1975	-21.6	27.01.1942
BERLIN	49	982.8	FEUCHT	2.5	2.2	2.2	3.2	1909-1984	14.1	27.01.1983	-21.0	26.01.1942
HANNOVER	54	982.6	FEUCHT	3.8	3.8	4.0	X	1936-1984	13.4	27.01.1983	-24.8	22.01.1942
MUENSTER	71	985.1	FEUCHT	4.8	4.6	4.7	5.0	1891-1984	14.0	25.01.1918	-29.7	27.01.1942
KASSEL	233	986.0	SCHNEEMATSCH	2.9	2.6	3.4	4.2	1951-1984	12.2	27.01.1983	-18.6	31.01.1963
AACHEN	205	989.6	FEUCHT	4.7	4.5	4.7	4.7	1891-1984	15.9	30.01.1967	-19.2	27.01.1942
HOF	568	986.1	SCHNEEMATSCH	0.2	0.8	1.9	3.3	1947-1984	9.4	27.01.1983	-22.8	28.01.1947
BAD KISSINGEN	266	987.9	FEUCHT	2.4	2.3	2.6	3.1	1946-1984	14.0	27.01.1983	-21.3	31.01.1963
KL.FELDBERG/TS.	802	-	SCHNEE	0.2	0.3	1.3	2.1	1936-1984	13.0	28.01.1955	-22.0	31.01.1958
TRIER	273	992.4	FEUCHT	4.6	4.4	4.5	5.3	1948-1984	13.0	24.01.1960	-14.6	31.01.1954
NUERNBERG	312	988.7	FEUCHT	2.3	3.5	2.3	4.7	1936-1984	13.0	30.01.1967	-27.6	22.01.1942
KARLSRUHE	145	992.6	NASS	4.3	4.1	4.6	5.0	1876-1984	15.4	29.01.1967	-25.0	23.01.1940
STUTTGART-ECHT.	419	992.1	NASS	3.0	3.0	4.0	4.7	1900-1984	14.7	24.01.1960	-25.7	22.01.1942
PASSAU	408	990.2	SCHNEEMATSCH	-0.1	0.3	1.5	2.7	1948-1984	14.6	31.01.1948	-19.3	30.01.1981
MUENCHEN-RIEM	529	991.8	FEUCHT	0.6	1.1	2.0	3.1	1940-1984	15.5	22.01.1943	-29.6	23.01.1942
FREIBURG	300	996.4	FEUCHT	4.1	3.9	3.6	6.0	1949-1984	16.5	27.01.1983	-15.7	31.01.1963
HOHENPEISSENBG.	986	-	SCHNEE	0.1	0.3	1.9	3.2	1879-1984	15.2	25.01.1938	-26.3	23.01.1907

A U S L A N D


STATION	WETTER	TEMPER.			STATION	WETTER	TEMPER.			STATION	WETTER	TEMPER.				
		WIND IN KM/H	6 UHR	MAX VOR TAG			WIND IN KM/H	6 UHR	MAX VOR TAG			WIND IN KM/H	6 UHR	MAX VOR TAG		
REYKJAVIK	HEITER	E	15	6	-2	BARCELONA	HEITER	W	26	14	16	PRAG	REGEN	W	7	3
OSLO	BEDECKT	S	2	-7	1	MADRID	HEITER	W	19	6	11	WARSAU	BEDECKT	SSW	11	5
STOCKHOLM	BEDECKT	SSW	4	0	2	MALLORCA	HEITER	WSW	19	13	16	MOSKAU	BEDECKT	SSE	11	-1
HELSINKI	SPRUEHREGEN	SSE	22	1	1	LISSABON	WOLKIG	NNW	4	12	15	BELGRAD	BEDECKT	S	22	11
KOPENHAGEN	BEDECKT	SSW	24	2	3	LAS PALMAS	HEITER	N	26	16	20	BUKAREST	HEITER	STILL	0	0
AMSTERDAM	BEDECKT	NNW	41	4	8	ZUERICH	BEDECKT	W	31	1	8	ATHEN	HEITER	SW	19	14
LONDON	HEITER	WNW	24	3	9	INNSBRUCK	SCHNEEREGEN	NNW	11	1	8	BOZEN	SCHNEEFALL	STILL	1	1
PARIS	HEITER	W	28	3	11	WIEN	WOLKIG	SW	15	6	9	ROM	WOLKIG	W	56	14

A S T R O N O M I S C H E D A T E N F U E R D E N 25. JANUAR 1986, UHRZEIT IN MEZ

STATION	SONNE		MOND		STATION	SONNE		MOND	
	AUFGANG UHR	UNTERGANG UHR	AUFGANG UHR	UNTERGANG UHR		AUFGANG UHR	UNTERGANG UHR	AUFGANG UHR	UNTERGANG UHR
FRANKFURT	08.09	17.07	16.09	8.26	NUERNBERG	07.57	16.59	16.03	8.13
FREIBURG	08.05	17.17	16.24	8.18	STUTTGART	08.02	17.09	16.14	8.17
MUENCHEN	07.50	17.01	16.08	8.03	TRIER	08.15	17.16	16.20	8.33

M O N D P H A S E 1 TAG VOR VOLLMOND

M E S S U N G E N I N D E R F R E I E N A T M O S P H A E R E A M 24. JANUAR 1986 00 UHR



KENN- STATION  
ZIFFER

06610 PAYERNE  
10739 STUTTGART  
10868 MUENCHEN -  
OB. SCHLEISSHEIM  
09393 LINDENBERG  
09548 MEININGEN  
11035 WIEN

BEMERKUNGEN