

Wetterkarte

des Deutschen Wetterdienstes

D 7311 A

Amtsblatt der Wetterämter Frankfurt am Main, Freiburg i. Br., München, Nürnberg, Stuttgart u. Trier

Erscheint täglich
Nur Postbezug
Preis monatl. DM 10,-
zuzüglich Porto

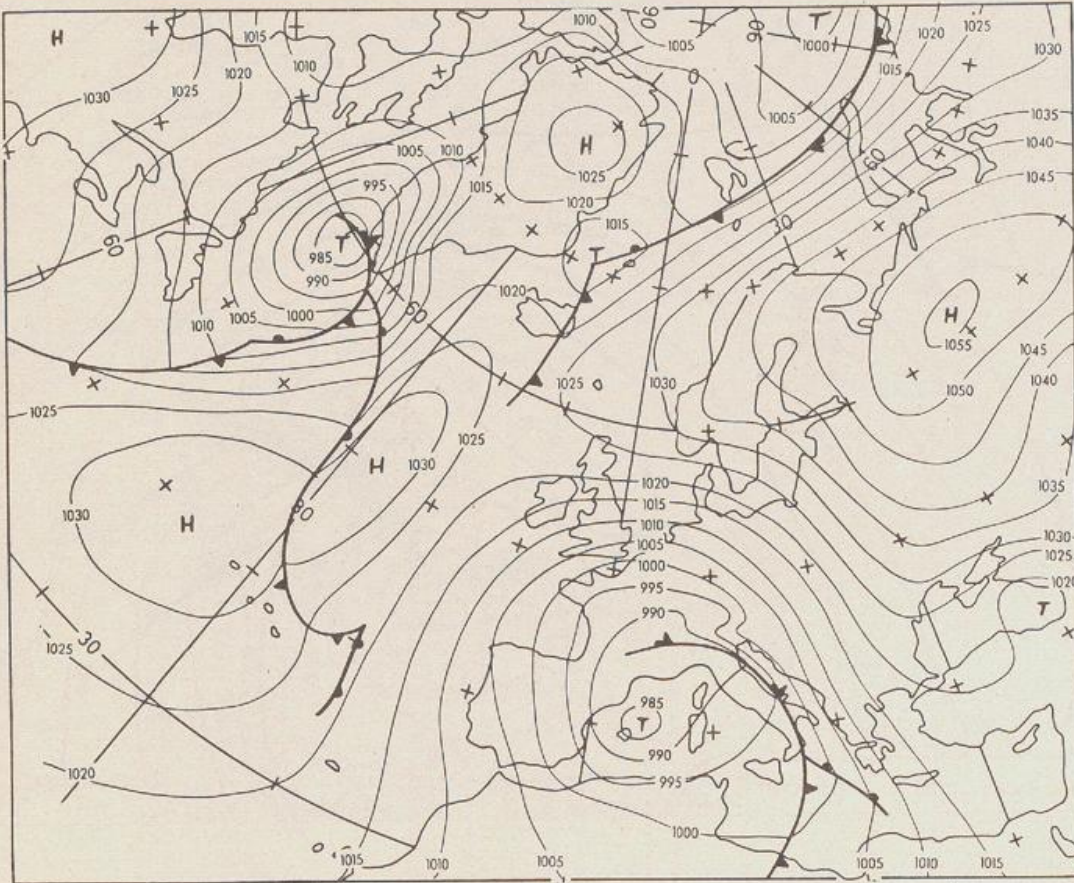
Druck und Verlag: Deutscher Wetterdienst - Wetteramt Frankfurt
Frankfurter Str. 135, 6050 Offenbach a.M., Tel. (0 69) 8 06 22 81

Bei unregelmäßiger Lieferung sind
Beschwerden schriftlich an das Wetteramt Frankfurt zu richten

Jahrgang 1986

Freitag, den 31. Januar 1986


Nummer 31



Bodenwetterkarte
Vorhersage
für den

01.02. 00 Uhr

Zeitangaben außer bei
den astronomischen
Daten in UTC
(Universal Time
Coordinated).
Astronomische Daten
in gesetzlicher Zeit.



Höhenwetterkarte
(Absolute Topographie 500 hPa
entsprechend ca. 5500 m Höhe)
vom

31.01. 00 Uhr

Maßstab 1:60 Mill.

STATION	HOEHE IN M UEBER NN	WETTER	WIND IN KM/H	T E M P E R A T U R (GRAD CELSIUS)				SONNEN- NIEDER- SCHEIN SCHLAG		SCHNEE- HOEHE IN CM		
				IN 2 M	TAU- PUNKT VORTAG	MAXIM. VORTAG	MITTEL VORTAG	TIEFSTWERT DER NACHT 2 M BODEN	VORTAG IN STD.		24 STG. IN MM	
BERLIN	50	BEDECKT	E 26	-0.3	-2.5	3.1	1.4	-0.3	-1	RESTE	1	
SCHLESWIG	43	BEDECKT	E 37	-0.3	-2.2	1.1	0.3	-0.3	-0			
HELGOLAND	4	BEDECKT	ENE 63	0.8	-0.8	1.7	1.3	0.8	1			
EMDEN	5	BEDECKT	ENE 33	1.3	-1.5	1.5	0.5	0.9	-1			
HAMBURG	16	BEDECKT	E 37	-0.6	-2.1	1.7	1.0	-0.6	-4	RESTE		
BREMEN	3	BEDECKT	ENE 31	0.8	-2.1	2.0	0.8	0.8	0	0.3	RESTE	
LUECHOW	17	BEDECKT	E 20	-0.3	-2.7	2.5	1.0	-0.3	-1		1	
OSNABRUECK	95	BEDECKT	E 24	1.5	-1.6	2.0	0.6	1.1	-0		4	
HANNOVER	56	BEDECKT	E 43	0.7	-1.4	2.5	0.7	0.7	0		RESTE	
ESSEN	154	HEITER	ENE 31	0.9	-2.3	3.4	1.5	0.6	-0	5.1	FLECKEN	
AACHEN	202	BEDECKT	E 15	-0.7	-2.9	3.2	0.7	-0.8	-3	0.7		2
KOELN-BONN	91	HEITER	ENE 9	-0.1	-2.8	5.7	1.6	-3.5	-5	5.3	RESTE	
KAHLER ASTEN	839	IN WOLKEN	E 39	-4.0	-4.2	-3.6	-3.8	-4.3	-5			78
KASSEL	231	BEDECKT	NE 15	1.1	-2.3	2.8	0.6	0.7	-1			2
GIESSEN	186	HEITER	NE 11	-0.1	-2.5	3.5	0.4	-0.3	-3	0.9		1
BAD HERSFELD	212	BEDECKT	ENE 22	0.3	-2.2	3.0	0.9	0.1	-1			1
WASSERKUPPE	921	SCHNEETREIBEN	E 37	-3.6	-4.4	-2.4	-3.4	-4.2	-5			40
KL. FELDBERG/TS.	805	SCHNEETREIBEN	E 48	-2.7	-3.9	-1.3	-2.6	-2.9	-4	4.4		20
FRANKFURT/FLGH.	111	HEITER	NNE 30	0.5	-2.9	5.6	2.5	0.1	-1	3.8		
OFFENBACH/MAIN	98	HEITER	W 30	0.6	-3.3	6.4	2.4	0.2	X	2.1		
DARMSTADT	108	WOLKIG	NE 17	2.2	-2.5	5.4	2.4	1.6	-1	3.8		
MUERBURG	627	HEITER	E 26	-2.7	-3.6	-0.4	-2.3	-2.7	-4	3.3		12
KOBLENZ	96	HEITER	SE 6	2.0	-2.7	5.2	3.2	1.9	X	3.5		
BAD MARIENBERG	547	HEITER	ENE 48	-2.3	-4.3	0.0	-1.2	-2.9	-4	5.2		19
TRIER PETRISBG.	265	BEDECKT	NE 19	0.1	-3.1	2.8	0.7	-0.5	-3	0.2		2
DEUSELBACH	480	SCHNEETREIBEN	E 57	-1.0	-3.7	0.6	-0.3	-1.0	-2	0.2		10
WEINBIET	553	BEDECKT	NE 41	-1.8	-3.7	0.6	-0.9	-1.8	-3	3.3		7
THOLEY	396	SCHNEETREIBEN	NE 43	-0.6	-3.7	1.0	-0.6	-0.6	-2	0.1		7
SAARBRUECKEN	322	BEDECKT	ENE 41	-0.6	-3.1	2.1	0.5	-1.5	-2			2
OEHRINGEN	276	BEDECKT	ENE 17	0.8	-3.0	3.1	1.0	0.6	-1	2.6		4
STUTTGART	314	BEDECKT	ENE 9	0.5	-3.0	3.7	1.3	0.2	-2	3.7		2
STUTTGART-ECHT.	396	WOLKIG	ENE 17	1.0	-3.3	3.6	1.0	0.4	-1	X		2
STOETTEN	734	SCHNEETREIBEN	E 44	-2.4	-3.7	-0.2	-1.7	-3.3	-4	3.3		40
FREUDENSTADT	797	BEDECKT	ENE 9	-3.2	-4.8	-0.6	-2.7	-3.2	-7	3.4		62
KLIPPENECK	973	SCHNEETREIBEN	E 50	-0.8	-5.2	2.1	-0.2	-1.0	-3	4.4		26
ULM	522	BEDECKT	NNE 17	-1.2	-4.0	1.8	-1.1	-1.8	-3	3.4		10
MANNHEIM	96	BEDECKT	NNE 15	2.4	-2.9	6.0	2.6	1.6	-2	4.5		
KARLSRUHE	112	BEDECKT	NE 19	1.5	-3.3	5.1	1.6	0.0	-1	3.4		
FREIBURG	269	BEDECKT	NNE 11	-1.1	-2.9	0.7	-1.4	-2.6	-5		0.0	4
FELDBERG/SCHW.	1486	SCHNEETREIBEN	E 63	-1.9	-7.2	0.3	-0.1	-2.6	-8	0.8		145
KONSTANZ	443	BEDECKT	NE 9	3.1	-4.5	4.7	0.6	0.2	-3	4.6		1
MUERZBURG	268	HEITER	NNE 19	-0.6	-3.1	3.7	0.0	-0.9	-1	0.5		1
BAD KISSINGEN	262	HEITER	NE 11	-0.8	-3.9	3.0	0.1	-1.5	-5			4
BAMBERG	239	HEITER	ENE 7	1.2	-2.8	3.2	1.2	0.5	-3			1
COBURG	337	WOLKENLOS	E 13	1.0	-1.9	4.3	1.0	0.3	-1	1.2		2
HOF	567	BEDECKT	E 20	-0.6	-3.8	0.7	-1.2	-1.4	-3	0.2		10
MUERNBERG/FLGH.	319	HEITER	ENE 20	0.8	-3.9	3.4	1.1	0.2	-1	0.1		1
WEIDEN	438	SCHNEETREIBEN	E 35	-0.6	-2.3	2.4	0.1	-0.2	-1	1.1		5
WEISSENBURG/BAY	422	BEDECKT	ESE 30	2.3	-3.7	4.7	2.9	1.8	-0	0.4		2
REGENSBURG	366	WOLKIG	NNE 7	-1.6	-3.2	3.5	0.0	-1.9	-5			3
AUGSBURG	461	BEDECKT	E 26	0.3	-3.2	2.7	0.5	-1.9	-4	1.3		4
MUENCHEN-RIEM	530	BEDECKT	E 28	0.4	-2.0	4.1	-0.2	-1.8	-3	3.4		3
MUEHLDOF	401	BEDECKT	E 28	0.1	-2.1	3.2	0.9	-0.3	-2			1
PASSAU	409	HEITER	E 30	3.8	-1.5	5.0	3.6	2.7	2	1.1		3
GR. ARBER	1437	HEITER	SE 61	-3.6	-4.4	-1.9	-3.5	-3.9	X	3.9		190
KEMPTEN	705	BEDECKT	ENE 6	2.8	-3.7	8.3	0.1	-1.0	-4	5.8		7
OBERSTDORF	810	BEDECKT	STILL	-5.0	-6.1	9.3	-0.9	-5.9	-7	6.1		62
GARMISCH-PARTK.	719	BEDECKT	ENE 9	9.6	-6.0	12.6	2.5	-0.6	-4	7.4		32
ZUGSPITZE	2960	WOLKIG	SE 52	-10.8	-12.1	-8.8	-11.1	-12.0	X	8.1		365
HOHENPEISSENBG.	977	SCHNEETREIBEN	E 37	-1.8	-6.9	4.6	2.7	1.5	0	3.7		13
WENDELSTEIN	1832	BEDECKT	ESE 35	-2.0	-8.6	-0.1	-2.0	-3.3	-6	4.2		115

AUSKUNFT UND BERATUNGEN erteilen:

LAND HESSEN
WETTERAMT FRANKFURT
FRANKFURTER STR. 135
6050 OFFENBACH/MAIN
TEL. (069) 8062 634/549

LAND BADEN-WUERTEMBERG (OST)
WETTERAMT STUTTGART
AM SCHNARRENBERG 17
7000 STUTTGART 50
TEL. (0711) 541122

LAND BAYERN (NORD)
WETTERAMT MUERNBERG
FLUGHAFENSTR. 100
8500 MUERNBERG
TEL. (0911) 525001

LAND RHEINLAND-PFALZ/SAARLAND
WETTERAMT TRIER
PETRISBERG
5500 TRIER
TEL. (0651) 45045

LAND BADEN-WUERTEMBERG (WEST)
WETTERAMT FREIBURG
STEFAN-MEIER-STR. 4
7800 FREIBURG 1
TEL. (0761) 273057

LAND BAYERN (SUED)
WETTERAMT MUENCHEN
BAVARIARING 10
8000 MUENCHEN 2
TEL. (089) 530084-88

FERNSPRECHANSAGEDIENST

WAEHLE IM ORTSNETZ

REISEWETTER/WINTERSPORT... RUF-NR. 11600 ODER 011600

ALLGEMEINER WETTERBERICHT... RUF-NR. 1164 ODER 01164

STRASSENWETTERVORHERSAGE... RUF-NR. 1169 ODER 01169

WITTERUNGSHINWEISE

FUER DIE LANDWIRTSCHAFT... RUF-NR. 1154 ODER 01154

MEDIZINMETEOROLOGISCHE HINWEISE FUER DAS RHEIN-MAIN-GEBIET... RUF-NR. (069) 8062888

ABWEICHENDE RUFNUMMERN BITTE DEM AMTLICHEN FERNSPRECHBUCH ENTNEHMEN.

STATION	LUFTDR.		ERDBODEN-ZUSTAND	ERDBODEN-TEMPERATUREN IN GRAD CEL.				EXTREMWERTE DER LUFTTEMPERATUR IN GRAD CELSIUS				
	BAROM. HOEHE IN M AUF NN	IN HPA BEZOGEN		07 UHR	10 CM TIEFE	20 CM TIEFE	50 CM TIEFE	100CM TIEFE	IN DER DEKADE VOM: BEOBACHT.- ZEITRAUM	ABSOL. MAXIM. DATUM	ABSOL. MINIM. DATUM	
SCHLESWIG	48	1018.4	SCHNEE	0.2	0.8	2.3	4.3	1947-1984	9.9	22.01.1959	-14.4	27.01.1961
HAMBURG	16	1015.2	SCHNEE	-0.8	0.3	2.6	4.4	1931-1984	10.9	22.01.1959	-22.8	22.01.1940
BREMEN	5	1011.8	GEFROREN	0.4	0.7	1.9	4.3	1890-1984	13.4	31.01.1975	-21.6	27.01.1942
BERLIN	49	1015.9	GEFROREN	-0.1	0.4	1.7	3.2	1909-1984	14.1	27.01.1983	-21.0	26.01.1942
HANNOVER	54	1010.6	GEFROREN	-0.2	0.5	2.1	X	1936-1984	13.4	27.01.1983	-24.8	22.01.1940
MUENSTER	71	1005.4	SCHNEEMATSCH	0.2	1.0	2.8	4.2	1891-1984	14.0	25.01.1918	-29.7	27.01.1942
KASSEL	233	1006.4	SCHNEEMATSCH	-0.4	0.1	2.2	3.8	1951-1984	12.2	27.01.1983	-18.6	31.01.1963
AACHEN	205	1000.8	SCHNEE	1.1	1.5	2.9	4.8	1891-1984	15.9	30.01.1967	-19.2	27.01.1942
HOF	568	1006.0	SCHNEE	-0.1	0.7	1.9	3.2	1947-1984	9.4	27.01.1983	-22.8	28.01.1947
BAD KISSINGEN	266	1003.0	SCHNEE	-0.2	0.4	1.3	2.8	1946-1984	14.0	27.01.1983	-21.3	31.01.1963
KL.FELDBERG/TS.	802	-	SCHNEE	0.1	0.3	1.2	2.1	1936-1984	13.0	28.01.1955	-22.0	31.01.1956
TRIER	273	997.4	SCHNEEMATSCH	0.2	0.6	2.4	4.4	1948-1984	13.0	24.01.1960	-14.6	31.01.1956
NUERNBERG	312	1001.7	SCHNEEMATSCH	-1.1	-0.1	2.0	4.1	1936-1984	13.0	30.01.1967	-27.6	22.01.1942
KARLSRUHE	145	997.1	GEFROREN	0.0	0.7	2.6	4.2	1876-1984	15.4	29.01.1967	-25.0	23.01.1940
STUTTART-ECHT.	419	996.3	SCHNEEMATSCH	0.4	1.0	3.1	4.3	1900-1984	14.7	24.01.1960	-25.7	22.01.1942
PASSAU	408	1002.8	SCHNEEMATSCH	-0.2	0.2	1.4	2.6	1948-1984	14.6	31.01.1948	-19.3	30.01.1981
MUENCHEN-RIEM	529	998.9	SCHNEE	0.1	0.6	1.7	2.9	1940-1984	15.5	22.01.1943	-29.6	23.01.1942
FREIBURG	300	992.9	SCHNEE	0.8	1.5	4.5	5.7	1949-1984	16.5	27.01.1983	-15.7	31.01.1963
HOHENPEISSENBG.	986	-	SCHNEE	0.0	0.2	1.8	3.1	1879-1984	15.2	25.01.1938	-26.3	23.01.1907

A U S L A N D

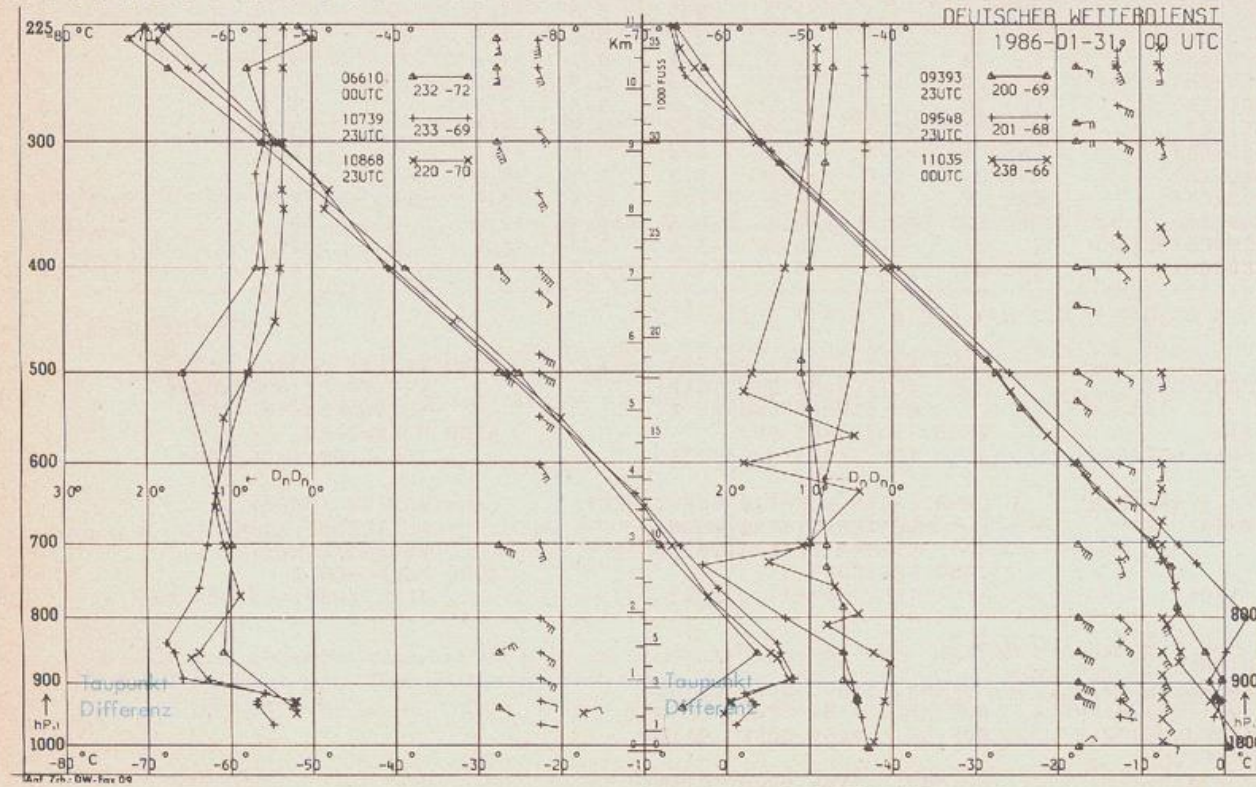
STATION	WETTER	TEMPER. IN 6 UHR TAG			STATION	WETTER	TEMPER. IN 6 UHR TAG			STATION	WETTER	TEMPER. IN 6 UHR TAG				
		WIND KM/H	MAX	VOR			WIND KM/H	MAX	VOR			WIND KM/H	MAX	VOR		
REYKJAVIK	SPRUEHREGEN	SSE	7	3	4	BARCELONA	SPRUEHREGEN	STILL	4	5	PRAG	HEITER	ESE	33	1	
OSLO	BEDECKT	NE	9	-5	-3	MADRID	BEDECKT	W	19	1	6	WARSAU	BEDECKT	ESE	30	-1
STOCKHOLM	SCHNEEFALL	NE	11	-2	-1	MALLORCA	BEDECKT	W	28	7	12	MOSKAU	SCHNEEFALL	ESE	7	-8
HELSINKI	BEDECKT	ENE	19	-5	-4	LISSABON	HEITER	NW	17	6	11	BELGRAD	HEITER	SE	33	2
KOPENHAGEN	BEDECKT	E	39	-1	1	LAS PALMAS	HEITER	N	11	15	20	BUKAREST	BEDECKT	NE	15	0
AMSTERDAM	BEDECKT	E	37	2	2	ZUERICH	BEDECKT	W	11	1	3	ATHEN	WOLKIG	E	15	12
LONDON	BEDECKT	NE	28	4	5	INNSBRUCK	BEDECKT	ENE	30	7	9	BOZEN	SCHNEEFALL	STILL	-1	0
PARIS	WOLKIG	NE	19	0	6	WIEN	BEDECKT	ESE	19	-0	1	ROM	REGEN	SW	33	11

A S T R O N O M I S C H E D A T E N F U E R D E N 1. FEBRUAR 1986, UHRZEIT IN MEZ

STATION	SONNE		MOND		STATION	SONNE		MOND	
	AUFGANG UHR	UNTERGANG UHR	AUFGANG UHR	UNTERGANG UHR		AUFGANG UHR	UNTERGANG UHR	AUFGANG UHR	UNTERGANG UHR
FRANKFURT	08.00	17.19	0.05	10.39	NUERNBERG	07.48	17.11	-	10.31
FREIBURG	07.57	17.28	0.05	10.47	STUTTART	07.53	17.20	0.00	10.40
MUENCHEN	07.41	17.12	-	10.32	TRIER	08.06	17.27	0.13	10.48

M O N D P H A S E 1 TAG VOR LETZTEM VIERTEL

M E S S U N G E N I N D E R F R E I E N A T M O S P H A E R E A M 31. JANUAR 1986 00 UHR



KENN- STATION ZIFFER
 06610 PAYERNE
 10739 STUTTART
 10868 MUENCHEN -
 OB.SCHLEISSHEIM
 09393 LINDENBERG
 09548 MEININGEN
 11035 WIEN
 BEMERKUNGEN