

Wetterkarte

des Deutschen Wetterdienstes

D 7311 A

Amtsblatt der Wetterämter Frankfurt am Main, Freiburg i. Br., München, Nürnberg, Stuttgart u. Trier

Erscheint täglich.
Nur Postbezug
Preis monatl. DM 10,-
zuzüglich Porto


Druck und Verlag: Deutscher Wetterdienst - Wetteramt Frankfurt
Frankfurter Str. 135, 6050 Offenbach a.M., Tel. (069) 8 06 22 81

Bei unregelmäßiger Lieferung sind
Beschwerden schriftlich an das Wet-
teramt Frankfurt zu richten

Jahrgang 1986

Mittwoch, den 05. Februar 1986

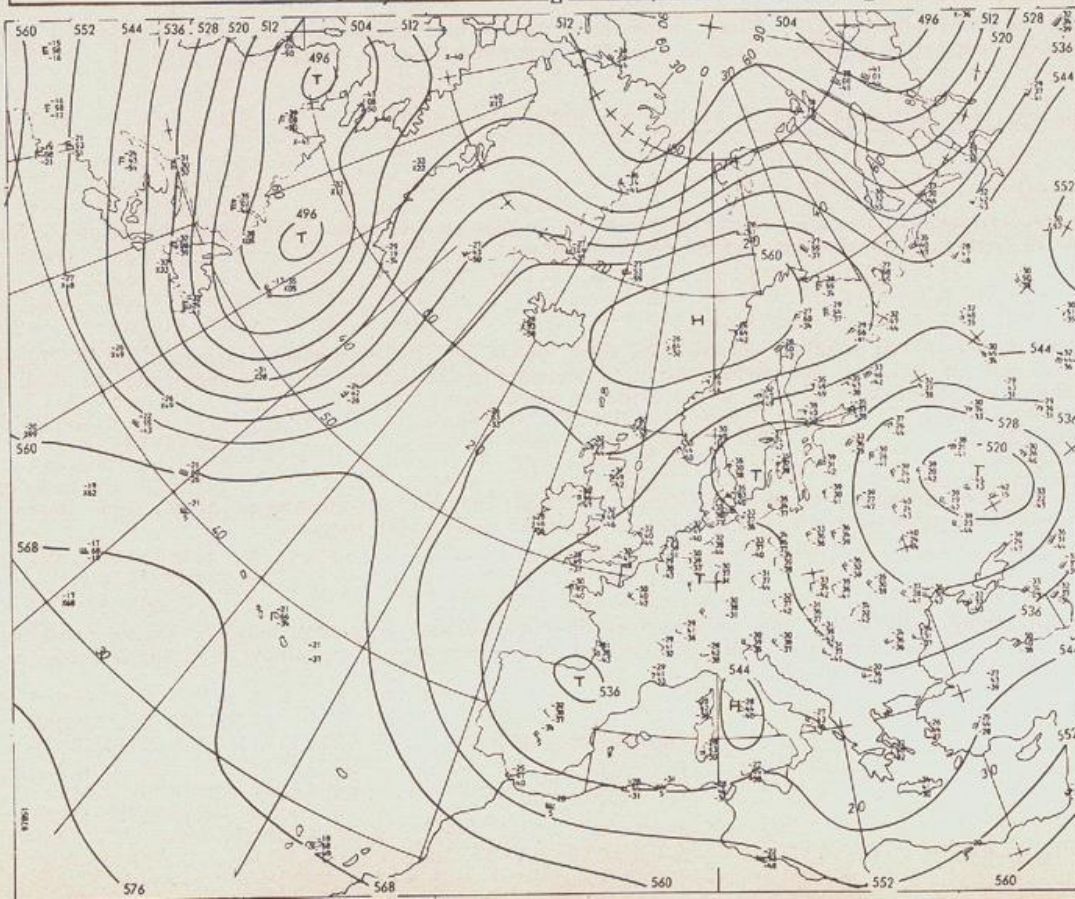
Nummer 36



Bodenwetterkarte
Vorhersage
für den

06.02. 00 Uhr

Zeitangaben außer bei
den astronomischen
Daten in UTC
(Universal Time
Coordinated).
Astronomische Daten
in gesetzlicher Zeit.



Höhenwetterkarte
(Absolute Topographie 500 hPa
entsprechend ca. 5500 m Höhe)

vom

05.02. 00 Uhr

Maßstab 1:60 Mill.

Wetterkarte des Deutschen Wetterdienstes

Erläuterungen

Schema einer Stations-
eintragung mit Beispielen

1. Gesamtbewölkung
in Achteln $\frac{\text{Wolken}}{8} = 4, 8$
2. Windrichtung
in 360 Grad-Einteilung
Wind aus Ost (E)

3. Windgeschwindigkeit
in Knoten (1 Kn = 1,852 km/h)
hohe Feder = 5 Knoten
ganze Feder = 10 Knoten usw.

4. Gegenwärtiges Wetter:
☉ Nieselregen * Schnee
☂ Schauer ☄ Gewitter
☁ Nebel ☁☁ Dunst
☃ Hagel ☄☄ Schneetreiben
je nach Intensität mehrere
Symbole bei * * *

5. Wetterverlauf von 01-07 h
+ = + * * * * *
- = - * * * * *
☉ = ☉ * * * * *
☂ = ☂ * * * * *

6. Lufttemperatur in ganzen
Grad Celsius in 2 m Höhe
über Grund. Minus 2°C = -2°C
7. Taupunkttemperatur
wie 6.

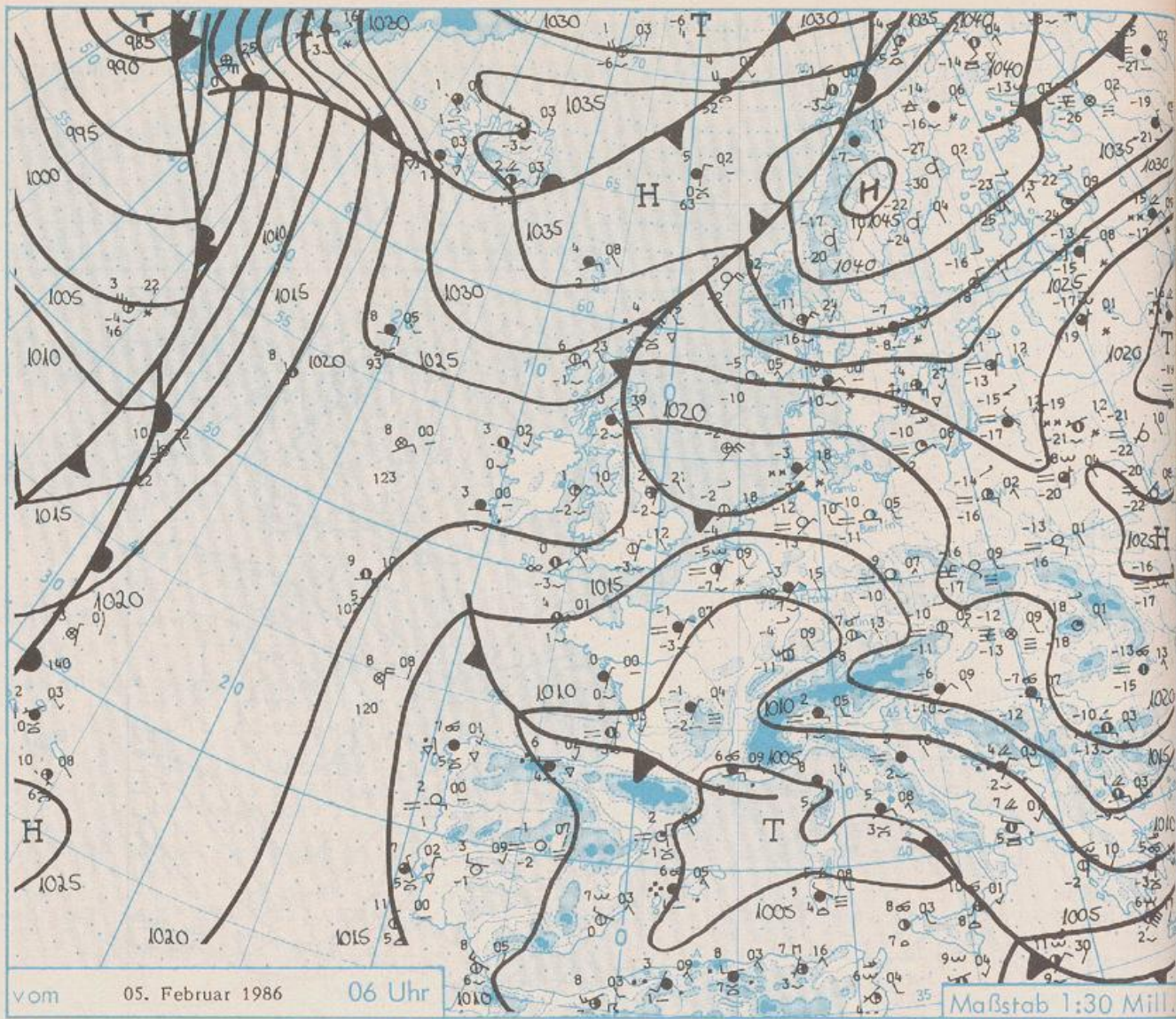
8. Wassertemperatur
in zehntel Grad Celsius
9. Tiefe Wolken
unterhalb 2500 m

10. Mittelhöhe Wolken
zwischen 2500 und ca. 6000 m
☁ Altostratus
☁☁ Altitratus

11. Hohe Wolken
oberhalb 6000 m
☁ Cirrus ☁☁ Cirrostratus

12. Betrag und Art der 3-stün-
digen Luftdruckänderung
12 = 12 zehntel hPa
erst gestiegen, dann
gleichgeblieben

- Fronten mit Erwärmung, Ab-
kühlung ☉ am Boden
☉☉ Warmfront
☄☄ Kaltfront
☄☉☉ Okklusion
☄☉☉☉ in der Höhe
☄☄☄☄ Konvergenzlinie
Linien gleichen
Luftdruckes =
Isobaren



Wetterlage und Entwicklung

Zwischen hohem Luftdruck über Skandinavien und tiefem Druck im Mittelmeergebiet wird weiterhin kalte, aber feuchte und damit wolkenreiche Luft aus Osten nach Deutschland geführt, so daß sich an der derzeitigen Situation wenig ändern wird.

Vorhersagen gültig vom Donnerstag, den 06.02.1986 früh, bis Freitag, den 07.02.1986 früh, für:

Hessen, Rheinland-Pfalz und Saarland

Teils wolkig, teils sonnig, weitgehend niederschlagsfrei. Höchsttemperaturen im Norden bei minus 5, im Süden bei minus 2 Grad Celsius. Tiefstwerte um minus 10 Grad C. Schwacher bis mäßiger Nordostwind.

Baden-Württemberg

In den Niederungen gebietsweise und zum Teil anhaltend neblig-trüb, sonst wolkig mit Aufheiterungen, niederschlagsfrei. Tageshöchsttemperaturen minus 4 bis null, im Bergland bei minus 6 Grad C. Nachts Frost zwischen minus 5 und minus 10 Grad C, örtlich auch darunter. Schwacher bis mäßiger Wind vorwiegend aus östlichen Richtungen.

Nordbayern

Veränderlich bewölkt mit zunehmenden sonnigen Abschnitten. Niederschlagsfrei. Tageshöchsttemperaturen minus 5 bis minus 1 Grad C. Tiefstwerte nachts minus 8 bis minus 12 Grad C. Schwacher, gelegentlich auflebender Wind.

Südbayern

Örtlich Frühnebel. Tagsüber teils sonnig, teils wolkig oder anhaltend neblig-trüb. Leichter Schneefall möglich. Tagestemperaturen wenig unter null Grad, nachts Frost um minus 8 Grad C. Bei längerem Aufklaren am Boden bis minus 15 Grad C. Schwacher, gelegentlich mäßiger Wind um Ost.

Weitere Aussichten:

Weiterhin sehr kalt.

W E T T E R M E L D U N G E N V O M 5. FEBRUAR 1986 06 UHR

STATION	HOEHE IN M UEBER NN	WETTER	WIND IN KM/H	T E M P E R A T U R (GRAD CELSIUS)					SONNEN- SCHEIN VORTAG IN STD.	NIEDER- SCHLAG 24 STG. IN MM	SCHNEE- HOEHE IN CM	
				IN 2 M	TAU- PUNKT	MAXIM. VORTAG	MITTEL VORTAG	TIEFSTWERT DER NACHT 2 M BODEN				
BERLIN	50	WOLKENLOS	E 13	-9.8	-11.4	-2.5	-6.0	-9.8	-12	7.2		FLECKEN
SCHLESWIG	43	SCHNEEFALL	NE 4	-2.6	-3.4	0.3	-2.3	-4.3	-7	8.4	0.0	FLECKEN
HELGOLAND	4	BEDECKT	ENE 26	-1.5	-3.7	1.5	0.0	-2.1	-3	8.0		
EMDEN	5	WOLKENLOS	ENE 12	-4.8	-6.3	0.4	-2.4	-5.9	-8	7.5		2
HAMBURG	16	HEITER	ENE 6	-7.9	-8.2	0.5	-3.5	-9.0	-12	8.6		
BREMEN	3	WOLKENLOS	ENE 12	-7.6	-9.2	0.6	-3.3	-8.0	-10	8.2		FLECKEN
LUECHOW	17	WOLKENLOS	NE 6	-10.6	-11.5	0.3	-5.0	-10.8	-12	8.3		1
OSNABRUECK	95	WOLKENLOS	ENE 9	-8.8	-10.3	-3.7	-5.1	-8.9	-13	4.8		2
HANNOVER	56	WOLKENLOS	NE 7	-11.6	-13.0	-3.5	-7.1	-11.6	-14	7.1		2
ESSEN	154	WOLKENLOS	ENE 15	-6.7	-8.6	-1.3	-2.8	-6.8	-8	1.0	0.0	
AACHEN	202	SCHNEEFALL	N 4	-3.8	-5.8	-0.1	-0.9	-3.8	-4		0.1	RESTE
KOELN-BONN	91	BEDECKT	STILL	-2.5	-5.5	1.7	0.1	-3.1	-5		0.0	
KAHLER ASTEN	839	HEITER	E 22	-10.4	-11.7	-7.3	-8.4	-10.6	-13		0.8	72
KASSEL	231	WOLKENLOS	N 9	-8.5	-10.3	-2.3	-4.1	-8.6	-10	0.3	0.0	2
GIESSEN	186	BEDECKT	NNE 9	-6.2	-8.3	-1.2	-2.8	-6.3	-7		0.0	
BAD HERSFELD	212	HEITER	ENE 15	-7.5	-9.5	-3.8	-4.6	-7.5	-9		0.0	1
WASSERKUPPE	921	BEDECKT	SSE 19	-9.5	-10.7	-6.5	-7.2	-10.4	-12		0.3	34
KL. FELDBERG/TS.	805	WOLKIG	E 4	-6.8	-7.3	-5.0	-6.2	-7.0	-7		0.0	19
FRANKFURT/FLGH.	111	BEDECKT	NE 15	-3.0	-6.8	2.0	0.2	-3.2	-3			
OFFENBACH/MAIN	98	BEDECKT	N 19	-3.7	-6.0	1.2	-0.4	-3.7	X			
DARMSTADT	108	BEDECKT	N 9	-2.4	-6.0	2.3	0.2	-2.4	-3			
MUERBURG	627	BEDECKT	NNE 4	-6.1	-7.2	-3.8	-4.7	-6.1	-6		0.1	7
KOBLENZ	96	BEDECKT	ESE 7	-1.9	-6.7	0.6	-0.4	-1.9	X		0.0	
BAD MARIENBERG	547	BEDECKT	NNE 4	-7.8	-9.1	-3.9	-5.4	-8.1	-12	0.2	0.0	12
TRIER PETRISBG.	265	BEDECKT	NE 11	-2.6	-5.9	0.2	-0.8	-2.6	-3		0.0	
DEUSELBACH	480	SCHNEEFALL	N 9	-4.3	-5.8	-1.3	-2.6	-4.5	-5		0.0	3
WEINBIET	553	BEDECKT	NNE 11	-4.2	-5.6	-1.7	-3.0	-4.2	-5			7
THOLEY	396	BEDECKT	NNE 15	-3.4	-5.9	-0.6	-1.5	-3.4	-4			2
SAARBRUECKEN	322	SCHNEEFALL	ENE 11	-2.3	-4.9	0.3	-1.1	-2.7	-3		0.0	RESTE
DEHRINGEN	276	WOLKENLOS	E 7	-3.4	-6.6	0.8	-0.3	-3.4	-5			
STUTTGART	314	BEDECKT	ENE 9	-2.4	-4.7	0.5	-0.2	-2.4	-5			RESTE
STUTTGART-ECHT.	396	BEDECKT	E 7	-2.6	-4.4	-0.2	-0.8	-2.6	-3	X		1
STOETTEN	734	HEITER	E 11	-7.4	-8.3	-3.4	-4.3	-7.8	-10		0.0	25
FREUDENSTADT	797	BEDECKT	ENE 4	-5.2	-5.9	-3.6	-4.1	-5.2	-5			56
KLIPPENECK	973	IN WOLKEN	W 2	-6.2	-7.0	-3.8	-5.3	-6.3	-6			21
ULM	522	BEDECKT	NNE 6	-4.3	-5.3	-1.3	-2.8	-6.2	-10			7
MANNHEIM	96	HEITER	NNE 6	-1.2	-6.0	2.0	1.2	-1.2	3			
KARLSRUHE	112	BEDECKT	NNE 9	0.0	-5.2	2.1	0.8	0.0	-0			
FREIBURG	269	BEDECKT	N 4	-0.2	-2.6	2.2	0.8	-0.4	-1			3
FELDBERG/SCHW.	1486	HEITER	WSW 24	-4.3	-11.0	0.9	-2.6	-4.8	-10	5.8		140
KONSTANZ	443	BEDECKT	S 4	-1.4	-4.7	1.1	-0.2	-1.6	-1			1
MUERZBURG	268	HEITER	ENE 13	-3.3	-5.8	1.5	-0.3	-3.3	-4	3.5	0.0	
BAD KISSINGEN	262	BEDECKT	NNE 7	-4.3	-8.1	0.9	-1.1	-4.3	-5	1.0	0.0	RESTE
BAMBERG	239	BEDECKT	ESE 2	-4.0	-8.4	1.8	-0.1	-4.1	-4	3.7		
COBURG	337	WOLKENLOS	E 9	-5.8	-8.9	-0.4	-1.8	-5.9	-7		0.0	
HOF	567	HEITER	ESE 17	-8.8	-11.0	-2.5	-4.4	-8.8	-12		0.0	5
MUERNBERG/FLGH.	319	BEDECKT	ENE 11	-4.3	-8.8	1.3	-0.6	-4.3	-5	4.4		
WEIDEN	438	WOLKENLOS	NNW 2	-7.0	-9.3	-0.5	-2.7	-7.0	-10	0.2		RESTE
WEISSENBURG/BAY	422	BEDECKT	NE 2	-4.6	-7.4	1.3	-1.0	-4.6	-7	1.1		
REGENSBURG	366	HEITER	NE 13	-5.2	-8.2	1.4	-1.2	-5.2	-7	1.9		
AUGSBURG	461	HEITER	ENE 6	-4.8	-7.3	1.3	-1.0	-4.8	-7	1.0		
MUENCHEN-RIEM	530	HEITER	ENE 7	-6.6	-7.8	1.5	-2.3	-6.6	-10	3.0		RESTE
MUEHLDORF	401	BEDECKT	ESE 11	-5.1	-8.0	1.9	-1.2	-5.1	-7	7.3		
PASSAU	409	HEITER	STILL	-6.2	-7.3	2.7	-1.3	-6.5	-9	6.6		RESTE
GR. ARBER	1437	HEITER	SSE 26	-9.1	-12.8	-7.0	-8.4	-9.7	X	2.4		186
KEMPTEN	705	NEBEL	S 2	-6.4	-6.9	-0.8	-3.6	-6.4	-6	1.1		4
OBERSTDORF	810	HEITER	STILL	-13.0	-13.7	-1.5	-8.4	-13.0	-16	5.8		56
GARMISCH-PARTK.	719	HEITER	STILL	-8.0	-8.6	0.6	-2.9	-8.0	-11	6.7		24
ZUGSPITZE	2960	HEITER	W 19	-14.7	-17.3	-5.7	-12.2	-15.4	X	8.6	0.3	320
HOHENPEISSENBG.	977	IN WOLKEN	STILL	-7.0	-7.2	-4.5	-5.1	-7.4	-9			12
NENDELSTEIN	1832	HEITER	WSW 4	-6.4	-11.7	-0.7	-4.4	-6.5	-9	8.4		80

A U S K U E N F T E U N D B E R A T U N G E N E R T E I L E N :

LAND HESSEN WETTERAMT FRANKFURT FRANKFURTER STR. 135 6050 OFFENBACH/MAIN TEL. (069) 8062 634/549	LAND BADEN-WUERTTEMBERG (OST) WETTERAMT STUTTGART AM SCHNARRENBERG 17 7000 STUTTGART 50 TEL. (0711) 541122	LAND BAYERN (NORD) WETTERAMT NUERNBERG FLUGHAFENSTR. 100 8500 NUERNBERG TEL. (0911) 525001
LAND RHEINLAND-PFALZ/SAARLAND WETTERAMT TRIER PETRISBERG 5500 TRIER TEL. (0651) 45045	LAND BADEN-WUERTTEMBERG (WEST) WETTERAMT FREIBURG STEFAN-MEIER-STR. 4 7800 FREIBURG 1 TEL. (0761) 273057	LAND BAYERN (SUED) WETTERAMT MUENCHEN BAVARIARING 10 8000 MUENCHEN 2 TEL. (089) 530084-88

F E R N S P R E C H A N S A G E D I E N S T :

WAEHLE IM ORTSNETZ
 REISEWETTER/WINTERSPORT- ... RUF-NR. 11600 ODER 011600
 ALLGEMEINER WETTERBERICHT... RUF-NR. 1164 ODER 01164
 STRASSENWETTERVORHERSAGE ... RUF-NR. 1169 ODER 01169
 WITTERUNGSHINWEISE
 FUER DIE LANDWIRTSCHAFT RUF-NR. 1154 ODER 01154
 MEDIZINMETEOROLOGISCHE HINWEISE FUER DAS RHEIN-MAIN-GEBIET ... RUF-NR. (069) 8062888
 ABWEICHENDE RUFNUMMERN BITTE DEM AMTLICHEN FERNSPRECHBUCH ENTNEHMEN.

STATION	LUFTDR.		ERDBODEN-ZUSTAND	ERDBODEN-TEMPERATUREN IN GRAD CEL.				EXTREMWERTE DER LUFTTEMPERATUR IN GRAD CELSIUS				
	BAROM. IN HPA	IN HPA BEZOGEN IN M AUF NN		07 UHR VORTAGS	10 CM TIEFE	20 CM TIEFE	50 CM TIEFE	100CM TIEFE	IN DER DEKADE VOM: 1. 2. - 10. 2.		ABSOL. DATUM	
								ZEITRAUM	MAXIM.	ABSOL. DATUM	MINIM.	ABSOL. DATUM
SCHLESWIG	48	1016.5	SCHNEE	-0.1	0.6	2.2	4.1	1947-1984	11.6	01.02.1957	-17.2	02.02.1957
HAMBURG	16	1016.1	GEFROREN	-2.4	-0.1	2.1	4.0	1931-1984	12.5	01.02.1957	-24.6	10.02.1948
BREMEN	5	1015.1	SCHNEE	-0.3	0.5	1.7	3.9	1890-1984	16.7	10.02.1899	-20.2	05.02.1941
BERLIN	49	1017.0	SCHNEE	-3.2	0.0	0.0	X	1909-1984	13.7	02.02.1923	-25.4	10.02.1921
HANNOVER	54	1015.4	SCHNEE	-0.2	0.3	1.8	X	1936-1984	14.2	02.02.1957	-21.5	01.02.1957
MUENSTER	71	1013.9	GEFROREN	0.0	0.8	2.5	3.8	1891-1984	19.5	10.02.1899	-20.9	03.02.1941
KASSEL	233	1013.4	SCHNEE	0.1	0.4	2.0	3.4	1951-1984	13.7	06.02.1966	-20.4	01.02.1957
AACHEN	205	1011.7	FEUCHT	0.8	1.4	2.5	4.2	1891-1984	20.4	10.02.1899	-20.2	07.02.1899
HOF	568	1012.8	SCHNEE	0.1	0.8	1.9	3.1	1947-1984	11.2	06.02.1966	-27.0	10.02.1957
BAD KISSINGEN	266	1011.0	GEFROREN	0.1	0.4	1.1	2.4	1946-1984	15.2	02.02.1957	-22.3	10.02.1957
KL.FELDBERG/TS.	802	-	SCHNEE	0.2	0.3	1.2	2.1	1936-1984	10.0	02.02.1957	-25.4	01.02.1957
TRIER	273	1010.1	GEFROREN	0.6	1.1	2.4	4.1	1948-1984	16.7	02.02.1957	-19.3	02.02.1957
NUERNBERG	312	1011.3	GEFROREN	0.2	0.7	2.0	3.8	1936-1984	16.4	02.02.1957	-28.4	10.02.1957
KARLSRUHE	145	1009.4	FEUCHT	0.9	1.7	3.2	4.0	1876-1984	18.3	02.02.1957	-21.8	10.02.1957
STUTTART-ECHT.	419	1009.2	SCHNEE	0.5	0.9	2.7	3.9	1900-1984	17.3	02.02.1957	-24.9	10.02.1957
PASSAU	408	1011.4	SCHNEE	0.0	0.4	1.7	2.6	1948-1984	14.0	04.02.1948	-29.1	10.02.1957
MUENCHEN-RIEM	529	1010.8	GEFROREN	0.2	0.6	1.4	2.7	1940-1984	17.7	02.02.1957	-29.6	10.02.1957
FREIBURG	300	1008.4	SCHNEE	0.8	1.3	4.0	5.2	1949-1984	19.1	02.02.1957	-21.6	10.02.1957
HOHENPEISSENBG.	986	-	SCHNEE	-0.3	0.0	1.7	3.0	1879-1984	15.3	07.02.1972	-28.3	10.02.1957

A U S L A N D

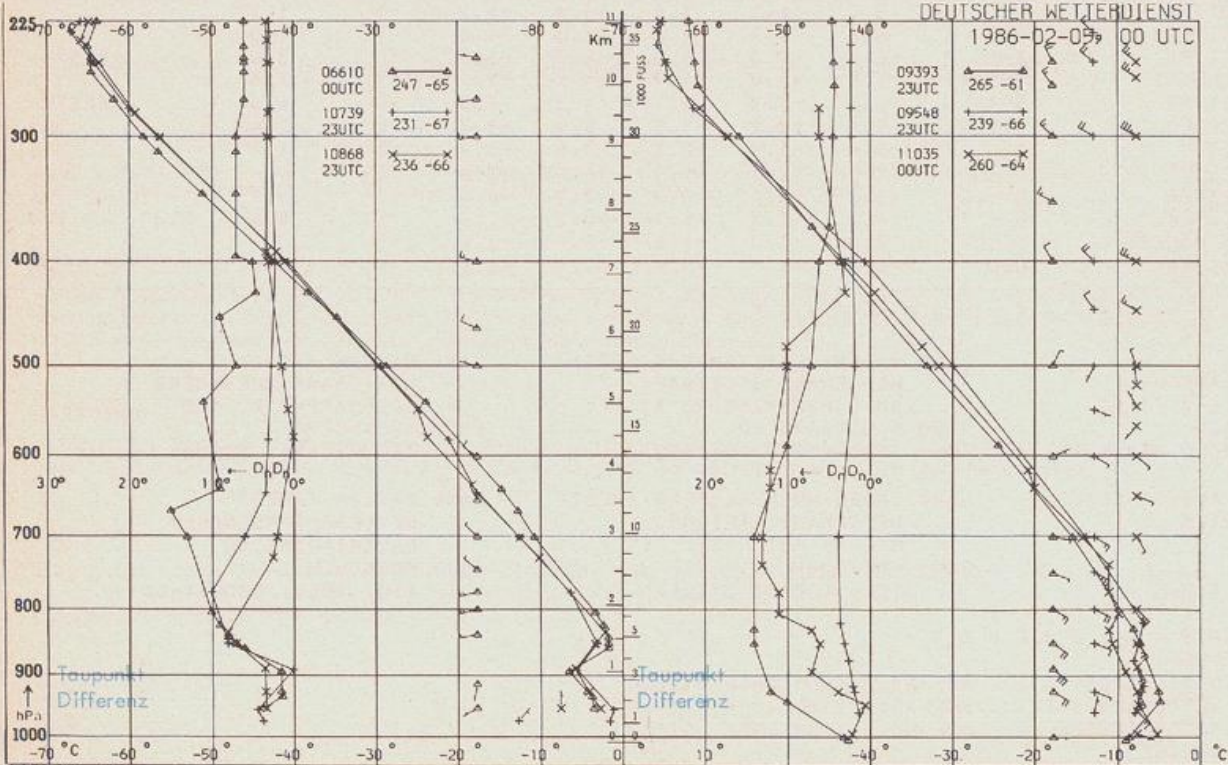
STATION	WETTER	TEMPER. WIND			STATION	WETTER	TEMPER. WIND			STATION	WETTER	TEMPER. WIND				
		IN	6 UHR	MAX VOR TAG			IN	6 UHR	MAX VOR TAG			IN	6 UHR	MAX VOR TAG		
REYKJAVIK	HEITER	E	19	3	2	BARCELONA	HEITER	N	19	2	13	PRAG	WOLKENLOS	E	11	-9
OSLO	WOLKIG	NNE	26	-11	-4	MADRID	WOLKENLOS	STILL	-1	2	2	WARSCHAU	HEITER	E	15	-14
STOCKHOLM	SCHNEEFALL	NNE	20	-7	-8	MALLORCA	REGEN	N	13	6	12	MOSKAU	SCHNEEFALL	NNW	7	-16
HELSINKI	HEITER	N	22	-16	-6	LISSABON	WOLKIG	NNW	6	7	13	BELGRAD	BEDECKT	ESE	26	-7
KOPENHAGEN	SCHNEEFALL	E	33	-5	-1	LAS PALMAS	HEITER	N	7	13	19	BUKAREST	BEDECKT	STILL	-13	-4
AMSTERDAM	WOLKENLOS	NNE	15	-5	-0	ZUERICH	BEDECKT	W	7	-2	0	ATHEN	BEDECKT	NNE	37	5
LONDON	HEITER	N	11	-1	4	INNSBRUCK	HEITER	STILL	-6	7	7	BOZEN	BEDECKT	STILL	0	3
PARIS	BEDECKT	NNE	19	-1	5	WIEN	HEITER	ESE	9	-10	-2	ROM	BEDECKT	ENE	15	5

A S T R O N O M I S C H E D A T E N F U E R D E N 6. FEBRUAR 1986, UHRZEIT IN MEZ

STATION	SONNE		MOND		STATION	SONNE		MOND	
	AUFGANG UHR	UNTERGANG UHR	AUFGANG UHR	UNTERGANG UHR		AUFGANG UHR	UNTERGANG UHR	AUFGANG UHR	UNTERGANG UHR
FRANKFURT	07.52	17.27	6.45	13.52	NUERNBERG	07.40	17.19	6.31	13.46
FREIBURG	07.50	17.36	6.35	14.09	STUTTART	07.46	17.29	6.35	13.58
MUENCHEN	07.34	17.20	6.20	13.53	TRIER	07.59	17.36	6.51	14.03

MONDPHASE 3 TAGE VOR NEUMOND

M E S S U N G E N I N D E R F R E I E N A T M O S P H A E R E A M 5. FEBRUAR 1986 00 UHR



KENN- STATION ZIFFER
 06610 PAYERNE
 10739 STUTTART
 10868 MUENCHEN - OB.SCHLEISSHEIM
 09393 LINDENBERG
 09548 MEININGEN
 11035 WIEN

BEMERKUNGEN :
 Dieser Karte liegt die Beilage Nr. 5/1986 bei.