

Wetterkarte

des Deutschen Wetterdienstes

D 7311 A

Amtsblatt der Wetterämter Frankfurt am Main, Freiburg i. Br., München, Nürnberg, Stuttgart u. Trier

Erscheint täglich
Nur Postbezug
Preis monatl. DM 10,-
zuzüglich Porto

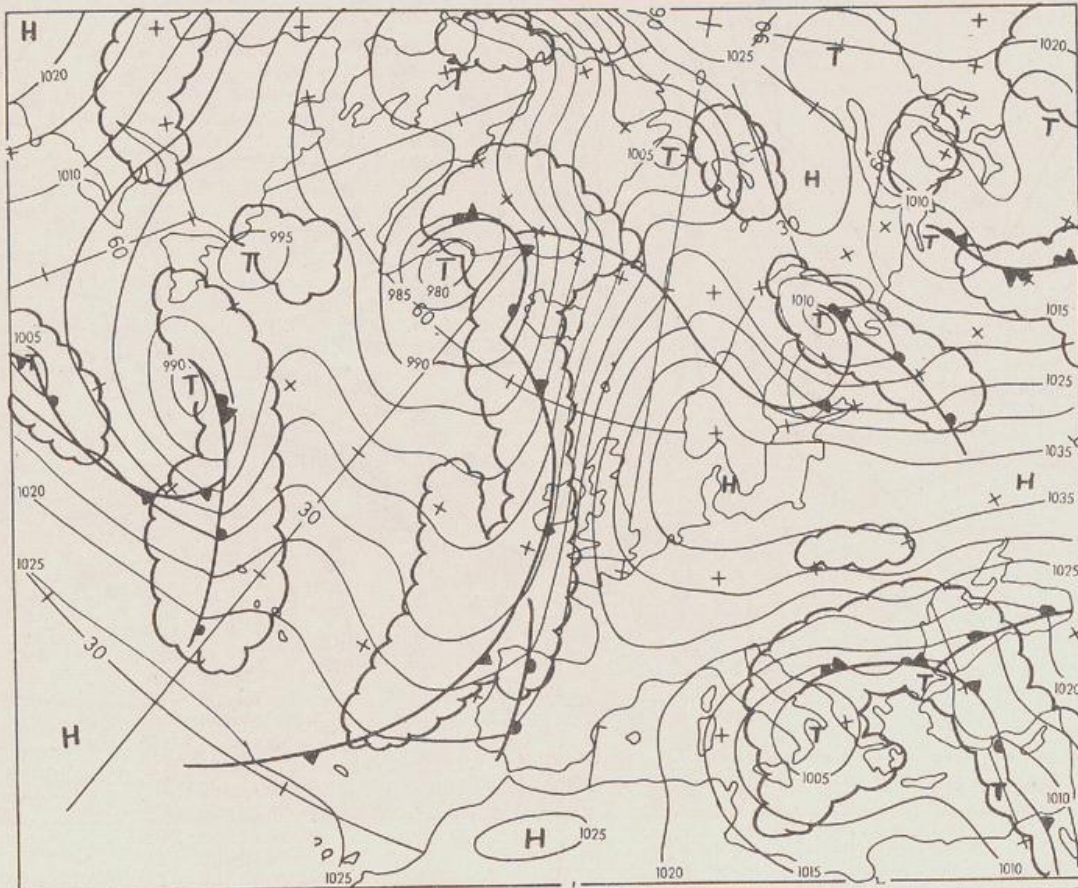
Druck und Verlag: Deutscher Wetterdienst - Wetteramt Frankfurt
Frankfurter Str. 135, 6050 Offenbach o. M., Tel. (069) 8 06 22 81

Bei unregelmäßiger Lieferung sind
Beschwerden schriftlich an das Wetteramt Frankfurt zu richten

Jahrgang 1986

Mittwoch, den 12. Februar 1986

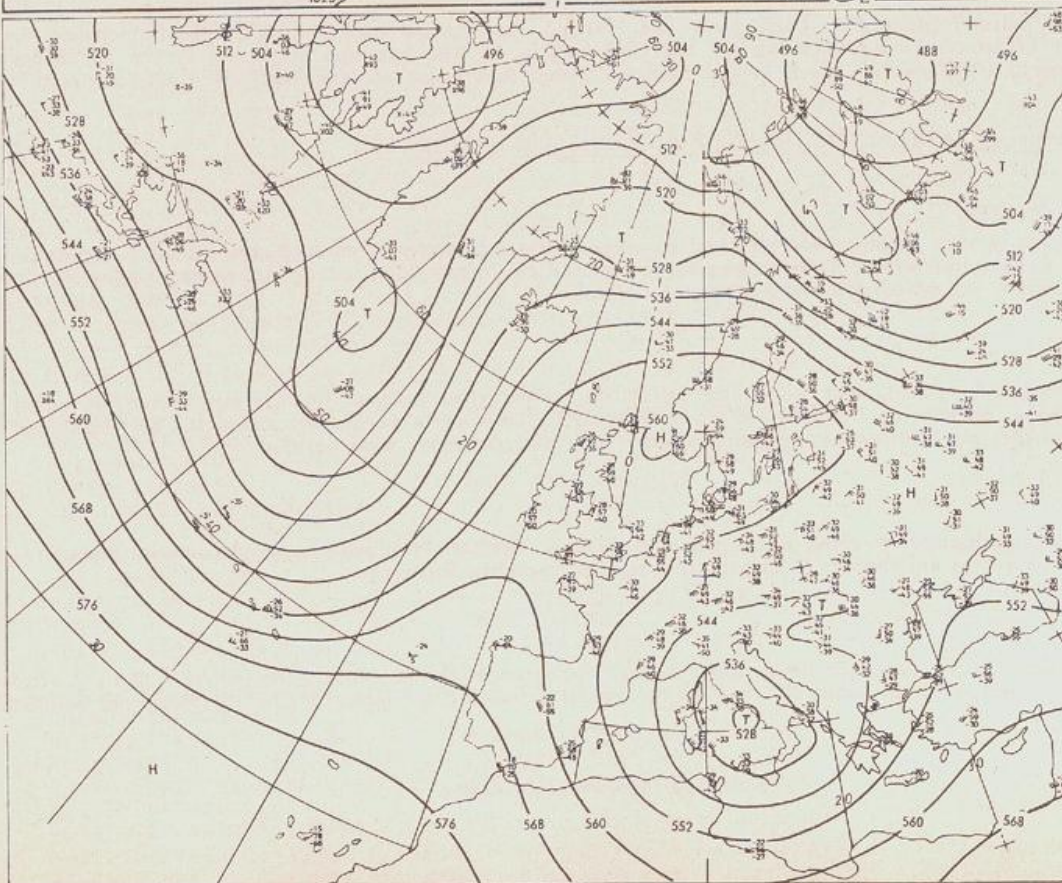
Nummer 43



Bodenwetterkarte
Vorhersage
für den

13.02. 00 Uhr

Zeitangaben außer bei
den astronomischen
Daten in UTC
(Universal Time
Coordinated).
Astronomische Daten
in gesetzlicher Zeit.



Höhenwetterkarte
(Absolute Topographie 500 hPa
entsprechend ca. 5500 m Höhe)
vom

12.02. 00 Uhr

Maßstab 1:60 Mill.

Wetterkarte des Deutschen Wetterdienstes

Erläuterungen

Schema einer Stations-
einträgung mit Beispielen

1. Gesamtbewölkung
2. Windrichtung
3. Windgeschwindigkeit
4. Gegenwärtiges Wetter
5. Wetterverlauf von 01-07 h
6. Lufttemperatur in ganzen Grad Celsius in 2 m Höhe über Grund. Minus 2°C = -2°C
7. Taupunkttemperatur wie 6.
8. Wassertemperatur in zehntel Grad Celsius
9. Tiefe Wolken unterhalb 2500 m
10. Mittelhohe Wolken zwischen 2500 und ca 6000 m
11. Hohe Wolken oberhalb 6000 m
12. Betrag und Art der 3-stündigen Luftdruckänderung

1. Gesamtbewölkung

in Achteln ☉ = 4/8

2. Windrichtung

in 360 Grad-Einstellung

Wind aus Ost (E)

gleich 90° mit 15 Knoten

3. Windgeschwindigkeit

in Knoten (1Kn = 1,852 km/h)

halbe Feder = 5 Knoten

ganze Feder = 10 Knoten usw.

West, 5 Knoten

4. Gegenwärtiges Wetter

☁ Niesel + Regen + Schnee

☁ Schauer ☁ Gewitter

☁ Nebel ☁ Dunst

☁ Hagel ☁ Schneereiben

je nach Intensität mehrere

Symbole bei * * *

5. Wetterverlauf von 01-07 h

☉ ☁ ☁ ☁ ☁ ☁ ☁

6. Lufttemperatur in ganzen Grad Celsius in 2 m Höhe über Grund. Minus 2°C = -2°C

7. Taupunkttemperatur wie 6.

8. Wassertemperatur in zehntel Grad Celsius

9. Tiefe Wolken unterhalb 2500 m

☁ Cumulus ☁ Stratus

10. Mittelhohe Wolken zwischen 2500 und ca 6000 m

☁ Altostratus

☁ Altopstratus

11. Hohe Wolken oberhalb 6000 m

☁ Cirrus ☁ Cirrostratus

12. Betrag und Art der 3-stündigen Luftdruckänderung

☉ ☁ ☁ ☁ ☁ ☁ ☁

☉ ☁ ☁ ☁ ☁ ☁ ☁

☉ ☁ ☁ ☁ ☁ ☁ ☁

☉ ☁ ☁ ☁ ☁ ☁ ☁

☉ ☁ ☁ ☁ ☁ ☁ ☁

☉ ☁ ☁ ☁ ☁ ☁ ☁

☉ ☁ ☁ ☁ ☁ ☁ ☁

☉ ☁ ☁ ☁ ☁ ☁ ☁

☉ ☁ ☁ ☁ ☁ ☁ ☁

☉ ☁ ☁ ☁ ☁ ☁ ☁

☉ ☁ ☁ ☁ ☁ ☁ ☁

☉ ☁ ☁ ☁ ☁ ☁ ☁

☉ ☁ ☁ ☁ ☁ ☁ ☁

☉ ☁ ☁ ☁ ☁ ☁ ☁

☉ ☁ ☁ ☁ ☁ ☁ ☁

☉ ☁ ☁ ☁ ☁ ☁ ☁

☉ ☁ ☁ ☁ ☁ ☁ ☁

☉ ☁ ☁ ☁ ☁ ☁ ☁

☉ ☁ ☁ ☁ ☁ ☁ ☁

☉ ☁ ☁ ☁ ☁ ☁ ☁

☉ ☁ ☁ ☁ ☁ ☁ ☁

☉ ☁ ☁ ☁ ☁ ☁ ☁

☉ ☁ ☁ ☁ ☁ ☁ ☁

☉ ☁ ☁ ☁ ☁ ☁ ☁

☉ ☁ ☁ ☁ ☁ ☁ ☁

☉ ☁ ☁ ☁ ☁ ☁ ☁

☉ ☁ ☁ ☁ ☁ ☁ ☁

☉ ☁ ☁ ☁ ☁ ☁ ☁

☉ ☁ ☁ ☁ ☁ ☁ ☁

☉ ☁ ☁ ☁ ☁ ☁ ☁

☉ ☁ ☁ ☁ ☁ ☁ ☁

☉ ☁ ☁ ☁ ☁ ☁ ☁

☉ ☁ ☁ ☁ ☁ ☁ ☁

☉ ☁ ☁ ☁ ☁ ☁ ☁

☉ ☁ ☁ ☁ ☁ ☁ ☁

☉ ☁ ☁ ☁ ☁ ☁ ☁

☉ ☁ ☁ ☁ ☁ ☁ ☁

☉ ☁ ☁ ☁ ☁ ☁ ☁

☉ ☁ ☁ ☁ ☁ ☁ ☁

☉ ☁ ☁ ☁ ☁ ☁ ☁

☉ ☁ ☁ ☁ ☁ ☁ ☁

☉ ☁ ☁ ☁ ☁ ☁ ☁

☉ ☁ ☁ ☁ ☁ ☁ ☁

☉ ☁ ☁ ☁ ☁ ☁ ☁

☉ ☁ ☁ ☁ ☁ ☁ ☁

☉ ☁ ☁ ☁ ☁ ☁ ☁

☉ ☁ ☁ ☁ ☁ ☁ ☁

☉ ☁ ☁ ☁ ☁ ☁ ☁

☉ ☁ ☁ ☁ ☁ ☁ ☁

☉ ☁ ☁ ☁ ☁ ☁ ☁

☉ ☁ ☁ ☁ ☁ ☁ ☁

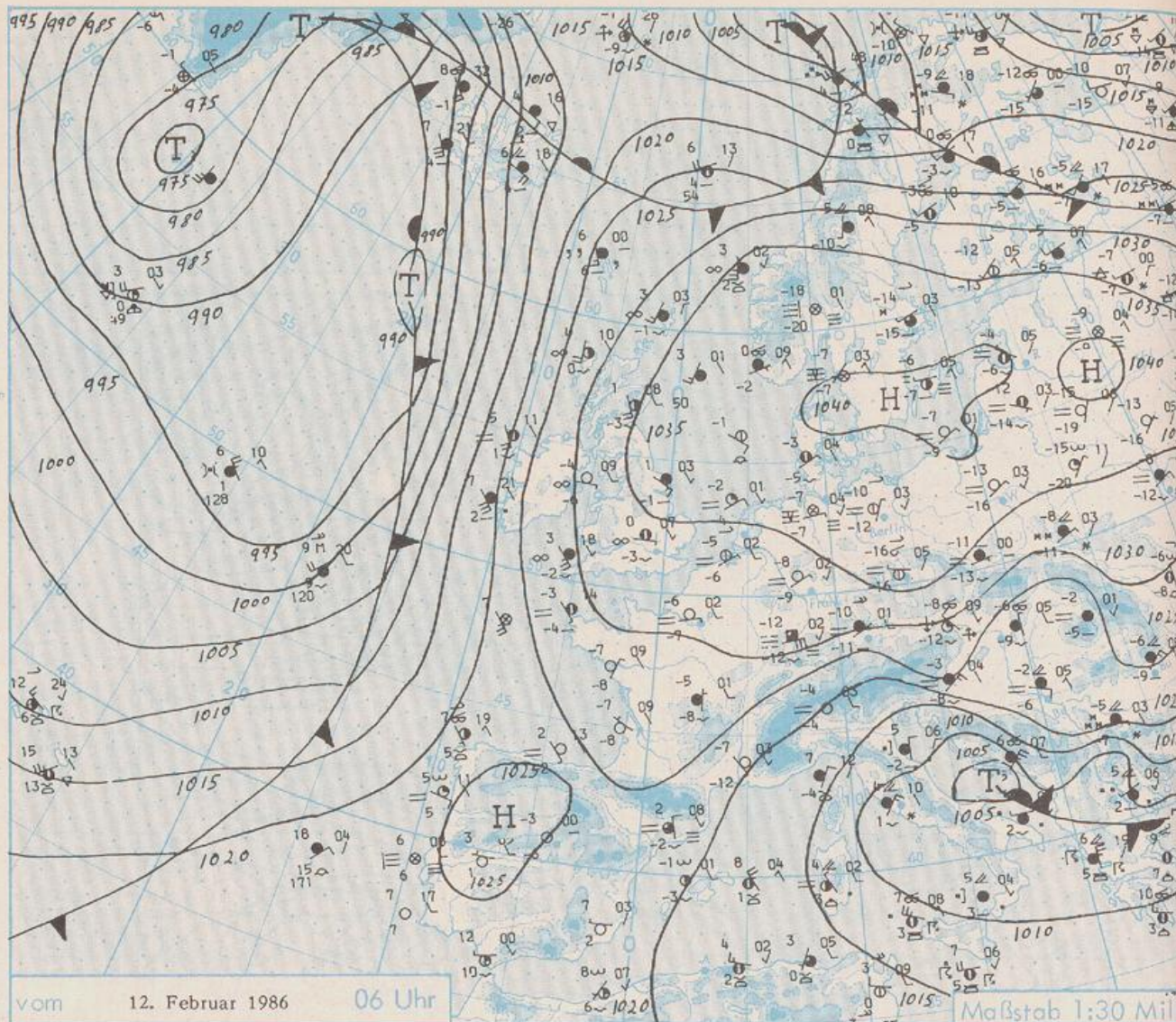
☉ ☁ ☁ ☁ ☁ ☁ ☁

☉ ☁ ☁ ☁ ☁ ☁ ☁

☉ ☁ ☁ ☁ ☁ ☁ ☁

☉ ☁ ☁ ☁ ☁ ☁ ☁

☉ ☁ ☁ ☁ ☁ ☁ ☁



Wetterlage und Entwicklung

Mitteleuropa liegt im Bereich kalter Festlandsluft. Dabei bleibt die kräftige, von Rußland nach Norddeutschland reichende Hochdruckzone wetterbestimmend. In der Nacht von Dienstag auf Mittwoch sanken die Temperaturen in Bayern örtlich auf minus 17 (Bamberg) bis minus 24 Grad C (Grafenwöhr). Auch in den nächsten Tagen dauert das niederschlagsfreie Dauerfrostwetter an.

Vorhersagen gültig vom Donnerstag, den 13.02.1986 früh, bis Freitag, den 14.02.1986 früh, für:

Hessen, Rheinland-Pfalz und Saarland

Örtlich Hochnebel, überwiegend jedoch sonnig. Niederschlagsfrei. Tageshöchsttemperaturen minus 2 bis minus 4 Grad C, im Bergland um minus 6 Grad Celsius. Nächtlliche Tiefsttemperaturen minus 8 bis minus 15 Grad C. Schwacher bis mäßiger, auf den Höhen des Berglandes frischer und böiger Wind aus Nordost bis Ost.

Baden-Württemberg

Teils hohebelartige Bewölkung oder Nebel, teils wolbig bis heiter, im wesentlichen trocken. Höchsttemperaturen um minus 5, bei sonnigem Wetter bis minus 1, im höheren Bergland um minus 7 Grad C. Tiefstwerte nachts um minus 10, bei Aufklaren bis unter minus 15 Grad C. Schwacher bis mäßiger, im Bergland mitunter böig auffrischender Wind um Ost.

Nordbayern

Sonnig und trocken. Tageshöchsttemperaturen minus 6 bis minus 1 Grad C. Tiefste Temperaturen in der Nacht minus 13 bis minus 18 Grad C. Schwacher, mitunter auflebender Wind vorherrschend aus östlichen Richtungen.

Südbayern

Gebietsweise anhaltend trüb durch Dunst oder Hochnebel, sonst sonnig. Höchsttemperaturen minus 7 bis minus 2 Grad C. Tiefsttemperaturen je nach Aufklaren minus 10 bis minus 20, in 2000 m Temperaturanstieg bis minus 5 Grad C. Meist nur schwacher Wind um Ost.

Weitere Aussichten:

Keine durchgreifende Änderung.

W E T T E R M E L D U N G E N V O M 12.FEBRUAR 1986 06 UHR

STATION	HOEHE IN M UEBER NN	WETTER	WIND IN KM/H	T E M P E R A T U R (GRAD CELSIUS)				SONNEN- NIEDER-		SCHNEE- HOEHE IN CM	
				IN 2 M	TAU- PUNKT	MAXIM. VORTAG	MITTEL VORTAG	TIEFSTWERT DER NACHT	SCHNEN- VORTAG IN STD.		SCHLAG 24 STG. IN MM
BERLIN	50	HEITER	NNE 6	-9.9	-11.9	-1.8	-4.6	-10.8	-14	5.8	3
SCHLESWIG	43	BEDECKT	ENE 7	-3.2	-5.2	-1.5	-4.2	-5.8	-4	7.4	3
HELGOLAND	4	BEDECKT	E 17	-1.1	-5.1	-0.9	-1.9	-2.1	-3	6.2	
EMDEN	5	BEDECKT	E 17	-2.0	-5.5	-0.9	-1.6	-3.5	-7		3
HAMBURG	16	BEDECKT	ENE 15	-1.8	-4.3	-0.5	-1.3	-1.8	-2		2
BREMEN	3	HEITER	ENE 13	-4.4	-6.2	-0.4	-0.9	-4.7	-7		FLECKEN
LUECHOW	17	NEBEL	STILL	-12.2	-12.4	0.3	-3.8	-12.2	-16	2.1	3
OSNABRUECK	95	WOLKENLOS	NE 6	-7.8	-8.4	-0.7	-1.6	-7.8	-13		3
HANNOVER	56	NEBEL	E 9	-7.3	-7.3	-0.5	-3.3	-9.2	-13		3
ESSEN	154	WOLKENLOS	E 24	-5.8	-7.2	-0.8	-1.5	-5.9	-7		3
AACHEN	202	WOLKENLOS	E 4	-7.8	-8.4	-0.5	-3.1	-7.8	-12	6.9	9
KOELN-BONN	91	WOLKENLOS	ENE 4	-13.0	-14.1	1.4	-3.4	-13.0	-16	8.5	4
KAHLER ASTEN	839	WOLKENLOS	E 22	-10.4	-12.5	-5.0	-8.4	-10.4	-13	9.3	87
KASSEL	231	WOLKENLOS	N 7	-8.4	-9.8	-1.1	-3.8	-8.5	-12	5.0	5
GIESSEN	186	WOLKENLOS	NNE 13	-7.8	-9.1	0.4	-3.2	-7.8	-11	5.8	6
BAD HERSFELD	212	WOLKENLOS	ENE 19	-7.8	-10.2	-1.0	-3.6	-7.8	-11	6.5	8
WASSERKUPPE	921	SCHNEETREIBEN	ESE 35	-8.0	-20.3	-7.4	-9.5	-10.4	-12	7.9	50
KL.FELDBERG/TS.	805	WOLKENLOS	E 26	-9.0	-14.1	-4.4	-7.4	-9.5	-11	7.1	31
FRANKFURT/FLGH.	111	WOLKENLOS	ENE 6	-7.9	-9.2	0.3	-2.8	-7.9	-13	7.6	6
OFFENBACH/MAIN	98	WOLKENLOS	N 15	-7.4	-9.8	0.6	-2.8	-7.5	X	7.8	
DARMSTADT	108	WOLKENLOS	N 4	-10.0	-10.8	0.8	-3.8	-11.7	-18	7.9	8
MUERBURG	627	WOLKENLOS	ESE 13	-10.1	-10.9	-3.0	-5.6	-10.1	-13	7.0	24
KOBLENZ	96	WOLKENLOS	N 6	-7.4	-8.7	3.2	-1.2	-7.5	X	7.2	3
BAD MARIENBERG	547	WOLKENLOS	ENE 22	-9.1	-11.8	-1.7	-5.6	-9.3	-12	8.7	21
TRIER PETRISBG.	265	HEITER	NNE 11	-7.7	-9.7	-1.0	-3.2	-7.7	-8	6.9	6
DEUSELBACH	480	HEITER	N 13	-8.3	-12.5	-2.8	-5.3	-9.0	-13	6.7	0.0
WEINBIET	553	HEITER	NE 28	-9.4	-10.9	-4.0	-5.9	-9.4	-11	7.2	17
THOLEY	396	HEITER	NE 22	-8.4	-10.6	-0.4	-3.4	-8.5	-10	6.9	11
SAARBRUECKEN	322	WOLKIG	ENE 15	-7.8	-10.2	-1.1	-3.8	-8.1	-10	5.8	0.0
OEHRINGEN	276	WOLKENLOS	ENE 11	-9.8	-13.1	-1.5	-6.4	-9.8	-15	6.3	9
STUTTGART	314	BEDECKT	NE 9	-7.2	-9.5	-2.5	-5.4	-9.4	-13	2.3	0.0
STUTTGART-ECHT.	396	BEDECKT	NE 6	-7.4	-9.8	-3.8	-7.8	-10.8	-15	X	0.0
STOETTEN	734	BEDECKT	E 17	-10.0	-10.8	-6.5	-9.9	-11.2	-16	4.7	0.3
FREUDENSTADT	797	BEDECKT	ENE 2	-10.3	-11.6	-7.4	-9.0	-14.2	-12	0.3	0.4
KLIPPENECK	973	HEITER	E 15	-10.8	-12.1	-7.8	-9.4	-10.8	-12	0.2	0.1
ULM	522	BEDECKT	NE 9	-7.8	-9.1	-2.1	-7.3	-8.2	-10	1.6	0.3
MANNHEIM	96	HEITER	N 7	-7.8	-10.6	1.0	-2.8	-8.0	-11	6.4	4
KARLSRUHE	112	BEDECKT	NNE 7	-7.3	-10.0	-1.0	-4.6	-9.1	-13	5.3	9
FREIBURG	269	WOLKIG	NNE 4	-8.9	-10.4	-2.8	-5.9	-8.9	-11	2.5	0.0
FELDBERG/SCHW.	1486	IN WOLKEN	E 57	-12.3	-12.3	-11.0	-12.8	-13.4	-13	2.3	0.0
KONSTANZ	443	BEDECKT	NNE 13	-7.4	-9.8	-6.4	-7.4	-7.6	-8		1
MUERZBURG	268	WOLKENLOS	STILL	-11.7	-12.7	-1.0	-5.3	-11.7	-15	7.6	8
BAD KISSINGEN	262	WOLKENLOS	NE 6	-10.7	-12.9	0.2	-4.5	-10.7	-16	6.3	10
BAMBERG	239	WOLKENLOS	N 4	-14.4	-15.1	-1.6	-6.0	-17.0	-22	8.1	12
COBURG	337	WOLKENLOS	STILL	-14.9	-14.9	-0.8	-5.3	-14.9	-21	7.9	10
HOF	567	SCHNEEFALL	N 7	-12.8	-13.9	-8.5	-9.8	-12.8	-13	4.4	0.0
MUERNBERG/FLGH.	319	WOLKENLOS	NNW 2	-15.7	-17.0	-2.6	-8.0	-15.9	-17	7.3	8
WEIDEN	438	WOLKENLOS	N 4	-14.4	-15.6	-1.5	-8.6	-14.7	-20	7.3	9
WEISSENBURG/BAY	422	WOLKENLOS	STILL	-13.5	-14.6	-3.2	-8.3	-13.5	-16	4.6	0.1
REGENSBURG	366	WOLKENLOS	N 13	-11.5	-13.3	-2.1	-6.3	-11.5	-14	3.8	0.0
AUGSBURG	461	BEDECKT	E 4	-8.6	-9.7	-4.6	-9.1	-12.4	-14	0.5	0.2
MUENCHEN-RIEM	530	BEDECKT	ENE 4	-10.4	-10.9	-7.3	-10.4	-16.3	-20		3
MUEHLDOEF	401	BEDECKT	STILL	-11.2	-12.1	-6.9	-10.2	-13.1	-18		2
PASSAU	409	BEDECKT	NNE 2	-11.2	-11.3	-7.1	-8.6	-11.2	X		2
GR.ARBER	1437	WOLKENLOS	ENE 26	-12.6	-13.7	-10.0	-11.5	-12.8	X	6.6	194
KEMPTEN	705	BEDECKT	N 2	-11.6	-12.2	-8.1	-13.3	-16.4	-16	0.2	0.9
OBERSTDORF	810	BEDECKT	STILL	-18.6	-19.3	-8.6	-14.5	-19.8	-23	1.4	0.0
GARMISCH-PARTK.	719	WOLKENLOS	STILL	-17.2	-18.6	-7.0	-12.0	-17.3	-21		0.6
ZUGSPITZE	2960	WOLKENLOS	ESE 24	-17.2	-21.7	-15.0	-16.6	-18.0	X		3
HOHENPEISSENBG.	977	HEITER	E 17	-13.4	-14.5	-9.1	-11.6	-14.0	-14		0.8
WENDELSTEIN	1832	WOLKENLOS	SE 11	-10.6	-11.9	-10.5	-12.1	-13.4	-15	3.5	0.4

A U S K U E N F T E U N D B E R A T U N G E N E R T E I L E N :

LAND HESSEN WETTERAMT FRANKFURT FRANKFURTER STR. 135 6050 OFFENBACH/MAIN TEL. (069) 8062 634/549	LAND BADEN-WUERTTEMBERG (OST) WETTERAMT STUTTGART AM SCHNARRENBERG 17 7000 STUTTGART 50 TEL. (0711) 541122	LAND BAYERN (NORD) WETTERAMT MUERNBERG FLUGHAFENSTR. 100 8500 MUERNBERG TEL. (0911) 525001
LAND RHEINLAND-PFALZ/SAARLAND WETTERAMT TRIER PETRISBERG 5500 TRIER TEL. (0651) 45045	LAND BADEN-WUERTTEMBERG (WEST) WETTERAMT FREIBURG STEFAN-MEIER-STR. 4 7800 FREIBURG 1 TEL. (0761) 273057	LAND BAYERN (SUED) WETTERAMT MUENCHEN BAVARIARING 10 8000 MUENCHEN 2 TEL. (089) 530084-88

F E R N S P R E C H A N S A G E D I E N S T :

WAEHLE IM ORTSNETZ
 REISEWETTER/WINTERSPORT- ... RUF-NR. 11600 ODER 011600
 ALLGEMEINER WETTERBERICHT... RUF-NR. 1164 ODER 01164
 STRASSENWETTERVORHERSAGE ... RUF-NR. 1169 ODER 01169
 WITTERUNGSHINWEISE
 FUER DIE LANDWIRTSCHAFT RUF-NR. 1154 ODER 01154
 MEDIZINMETEOROLOGISCHE HINWEISE FUER DAS RHEIN-MAIN-GEBIET ... RUF-NR. (069) 8062888
 ABWEICHENDE RUFNUMMERN BITTE DEM AMTLICHEN FERNSPRECHBUCH ENTNEHMEN.

WEITERE MESSUNGEN UND BEOBACHTUNGEN VOM 12.FEBRUAR 1986 06 UHR

STATION	LUFTDR.		ERDBODEN- ZUSTAND	ERDBODEN-TEMPERATUREN IN GRAD CEL. 07 UHR VORTAGS				EXTREMWERTE DER LUFTTEMPERATUR IN GRAD CELSIUS IN DER DEKADE VOM: 11. 2. - 20. 2.				
	BAROM. HOEHE BEZOGEN IN M AUF NN	IN HPA		10 CM TIEFE	20 CM TIEFE	50 CM TIEFE	100CM TIEFE	BEOBSCHT.- ABSOL. DATUM ZEITRAUM	MAXIM.	ABSOL. DATUM MINIM.	DATUM	
SCHLESWIG	48	1039.4	SCHNEE	-0.6	0.1	1.9	3.7	1947-1984	12.2	14.02.1958	-19.7	16.02.1958
HAMBURG	16	1038.6	SCHNEE	-1.3	-0.5	1.3	3.2	1931-1984	14.4	17.02.1950	-29.1	13.02.1940
BREMEN	5	1037.3	SCHNEE	-0.4	-0.3	0.6	3.0	1890-1984	15.3	11.02.1899	-23.6	13.02.1940
BERLIN	49	1037.8	SCHNEE	-2.7	-1.7	0.4	2.1	1909-1984	15.5	15.02.1961	-26.0	11.02.1929
HANNOVER	54	1037.9	SCHNEE	-0.9	-0.7	1.0	1.0	1936-1984	15.1	14.02.1958	-24.3	16.02.1958
MUENSTER	71	1035.6	SCHNEE	-1.4	-0.7	1.5	3.0	1891-1984	16.5	18.02.1950	-22.4	16.02.1958
KASSEL	233	1036.0	SCHNEE	-1.6	-1.0	1.2	2.9	1951-1984	16.0	14.02.1958	-22.4	17.02.1958
AACHEN	205	1033.7	SCHNEE	0.0	0.6	1.7	3.7	1891-1984	19.8	14.02.1961	-18.6	14.02.1895
HOF	568	1036.1	SCHNEE	-1.2	-0.2	1.2	2.6	1947-1984	15.1	14.02.1958	-24.4	11.02.1958
BAD KISSINGEN	266	1034.1	SCHNEE	-1.3	-0.7	0.4	2.0	1946-1984	17.9	14.02.1958	-21.3	14.02.1969
KL.FELDBERG/TS.	802	-	SCHNEE	-0.1	-0.1	0.9	1.8	1936-1984	14.4	18.02.1950	-20.8	11.02.1958
TRIER	273	1032.9	SCHNEE	-0.9	-0.6	1.2	3.3	1948-1984	16.5	14.02.1958	-18.5	17.02.1958
NUERNBERG	312	1035.2	SCHNEE	-1.3	-1.1	1.0	3.2	1936-1984	18.3	14.02.1958	-23.0	18.02.1958
KARLSRUHE	145	1032.5	SCHNEE	-0.7	-0.5	1.5	3.3	1876-1984	19.0	14.02.1958	-23.1	12.02.1929
STUTTGART-ECHT.	419	1031.4	SCHNEE	-1.2	-0.3	2.0	3.4	1900-1984	17.8	14.02.1958	-23.7	12.02.1929
PASSAU	408	1032.8	SCHNEE	-1.3	-0.6	1.1	X	1948-1984	15.4	13.02.1951	-21.4	14.02.1958
MUENCHEN-RIEM	529	1032.3	SCHNEE	-1.2	-0.3	0.9	2.3	1940-1984	17.6	14.02.1958	-24.0	14.02.1940
FREIBURG	300	1030.0	SCHNEE	-0.2	0.5	3.4	4.6	1949-1984	21.0	15.02.1958	-16.9	13.02.1958
HOHENPEISSENBG.	986	-	SCHNEE	-1.0	-0.4	1.4	2.8	1879-1984	16.3	11.02.1899	-29.1	11.02.1929

A U S L A N D

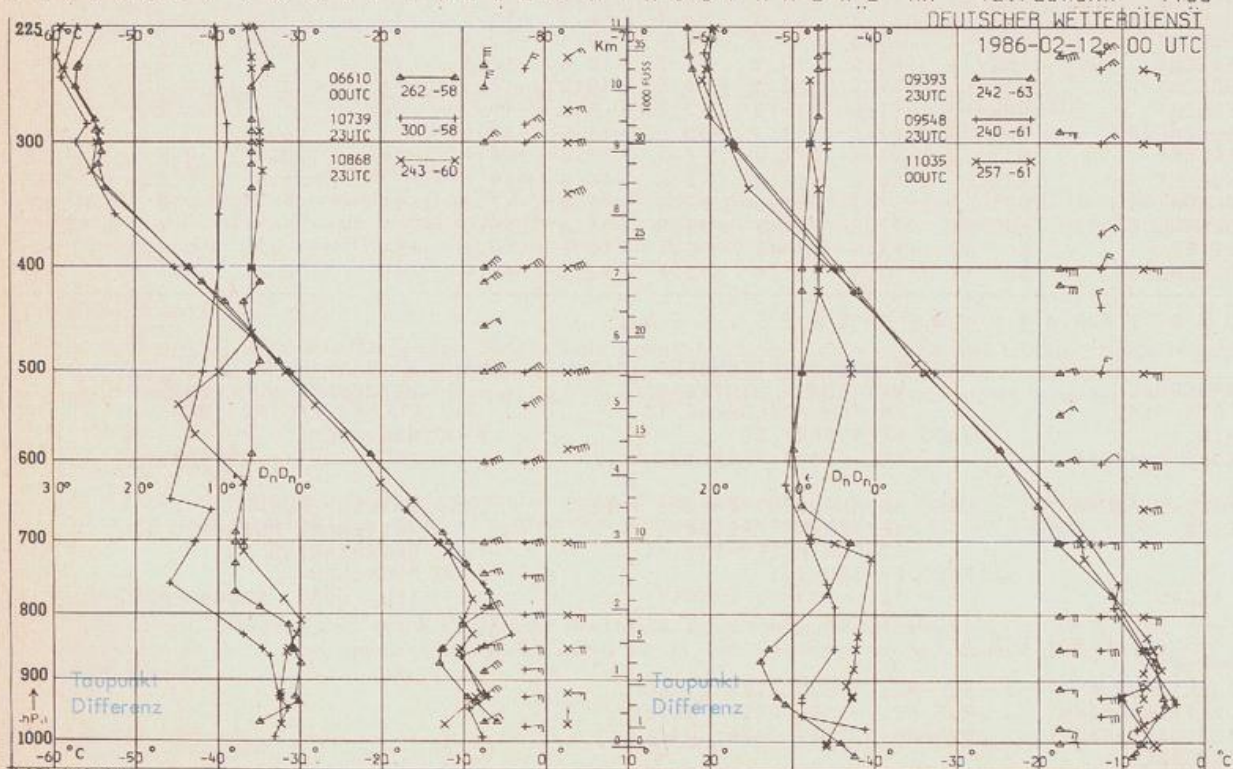
STATION	WETTER	TEMPER.			STATION	WETTER	TEMPER.			STATION	WETTER	TEMPER.				
		WIND IN KM/H	6 UHR	MAX VOR TAG			WIND IN KM/H	6 UHR	MAX VOR TAG			WIND IN KM/H	6 UHR	MAX VOR TAG		
REYKJAVIK	BEDECKT	SE	76	7	6	BARCELONA	WOLKIG	N	15	2	10	PRAG	HEITER	W	7-16	-4
OSLO	NEBEL	STILL	-18	-12	MADRID	WOLKENLOS	STILL	-3	10	WARSCHAU	WOLKENLOS	ENE	7-13	-5		
STOCKHOLM	SCHNEEFALL	WSW	11-14	-5	MALLORCA	HEITER	STILL	-1	11	MOSKAU	SCHNEEFALL	W	7-12	-4		
HELSINKI	HEITER	SW	7-12	-1	LISSABON	NEBEL	STILL	6	16	BELGRAD	BEDECKT	ESE	19	-2		
KOPENHAGEN	BEDECKT	N	9	-6	-3	LAS PALMAS	SPRUEHREGEN	NNE	19	17	21	BUKAREST	BEDECKT	NE	30	-6
AMSTERDAM	WOLKENLOS	ENE	19	-3	0	ZUERICH	BEDECKT	ENE	13	-7	-6	ATHEN	BEDECKT	STILL	9	13
LONDON	BEDECKT	E	11	0	1	INNSBRUCK	NEBEL	WSW	4-15	-6	BOZEN	WOLKENLOS	STILL	-6	4	
PARIS	WOLKENLOS	E	11	-6	0	WIEN	SCHNEETREIBENNW	20	-8	-6	ROM	BEDECKT	NNE	31	4	

A S T R O N O M I S C H E D A T E N F U E R D E N 13.FEBRUAR 1986, UHRZEIT IN MEZ

STATION	SONNE		MOND		STATION	SONNE		MOND	
	AUFGANG UHR	UNTERGANG UHR	AUFGANG UHR	UNTERGANG UHR		AUFGANG UHR	UNTERGANG UHR	AUFGANG UHR	UNTERGANG UHR
FRANKFURT	07.40	17.40	9.31	22.57	NUERNBERG	07.29	17.31	9.22	22.46
FREIBURG	07.39	17.47	9.36	22.57	STUTTGART	07.35	17.40	9.30	22.53
MUENCHEN	07.23	17.32	9.21	22.42	TRIER	07.47	17.48	9.40	23.05

MONDPHASE 3 TAGE VOR ERSTEM VIERTEL

M E S S U N G E N I N D E R F R E I E N A T M O S P H A E R E A M 12.FEBRUAR 1986 00 UHR



KENN- STATION
ZIFFER

06610 PAYERNE
10739 STUTTGART
10868 MUENCHEN -
OB.SCHLEISSHEIM
09393 LINDENBERG
09548 MEININGEN
11035 WIEN

BEMERKUNGEN :