

Wetterkarte

des Deutschen Wetterdienstes

D 7311 A

Amtsblatt der Wetterämter Frankfurt am Main, Freiburg i. Br., München, Nürnberg, Stuttgart u. Trier

Erscheint täglich

Nur Postbezug

Preis monatl. DM 10,-
zuzüglich Porto

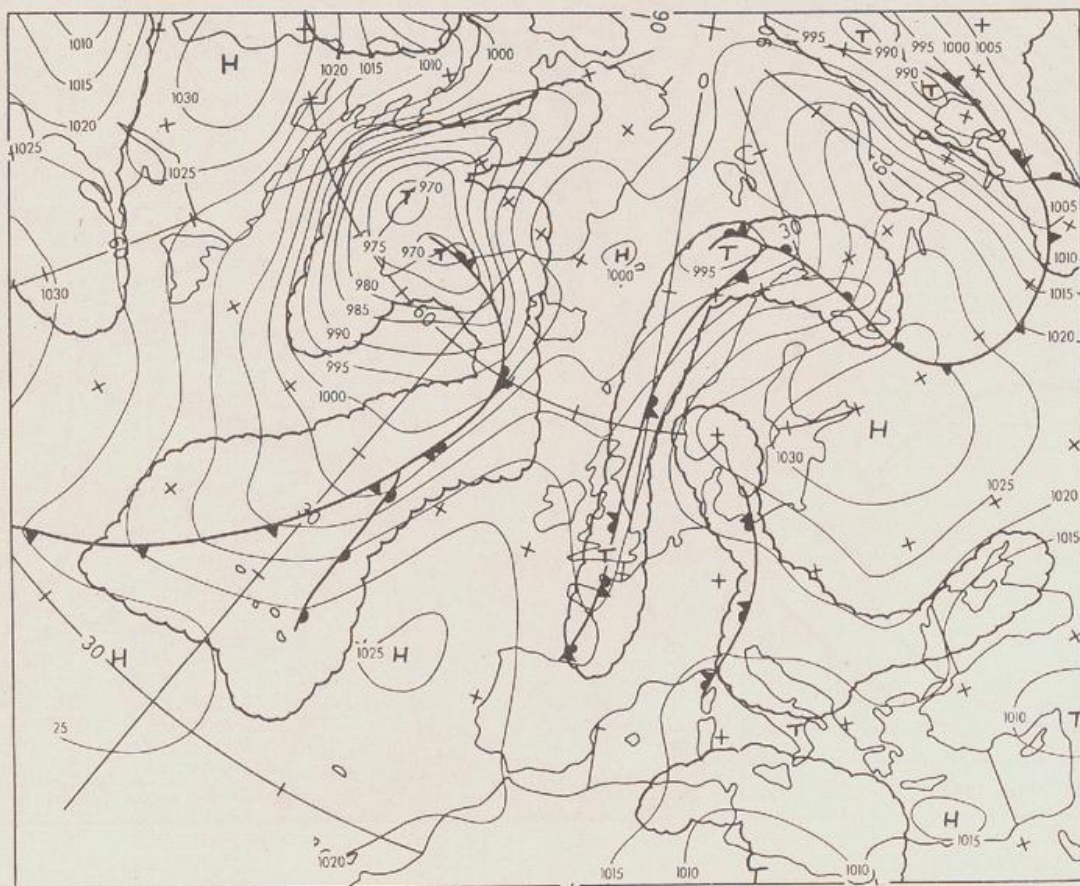
Druck und Verlag: Deutscher Wetterdienst - Wetteramt Frankfurt
Frankfurter Str. 135, 6050 Offenbach a.M., Tel. (069) 8 06 22 81

Bei unregelmäßiger Lieferung sind
Beschwerden schriftlich an das Wetteramt Frankfurt zu richten

Jahrgang 1986

Sonntag, den 09. März 1986

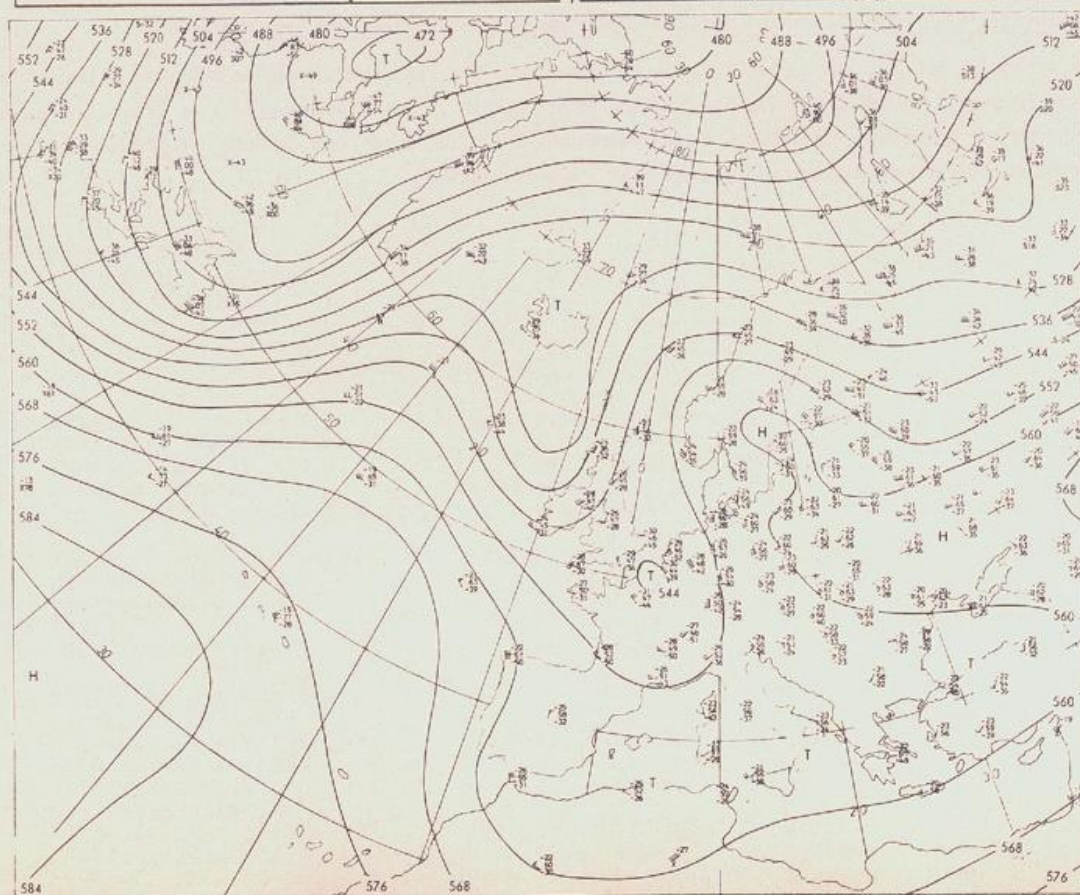
Nummer 68



Bodenwetterkarte
Vorhersage
für den

10.03. 00 Uhr

Zeitangaben außer bei
den astronomischen
Daten in UTC
(Universal Time
Coordinated).
Astronomische Daten
in gesetzlicher Zeit.



Höhenwetterkarte
(Absolute Topographie 500 hPa
entsprechend ca. 5500 m Höhe)
vom

09.03. 00 Uhr

Maßstab 1:60 Mill.

W E T T E R M E L D U N G E N V O M 9. MAERZ 1986 06 UHR

STATION	HOEHE		WIND	T E M P E R A T U R (GRAD CELSIUS)					SONNEN- SCHEIN VORTAG IN STD.	NIEDER- SCHLAG 24 STG. IN MM	SCHNEE- HOEHE IN CM	
	IN M	WETTER		IN	IN	TAU- PUNKT	MAXIM. VORTAG	MITTEL VORTAG				TIEFSTWERT DER NACHT 2 M
BERLIN	50	BEDECKT	E 13	0.8	0.1	4.9	1.5	-0.1		1.1		RESTE
SCHLESWIG	43	BEDECKT	ENE 19	-1.1	-1.7	1.7	0.9	-1.1	-1			
HELGOLAND	4	SCHNEEFALL	E 19	0.1	0.1	-0.3	-0.2	-0.7	0		0.1	FLECKEN
EMDEN	5	SCHNEEFALL	ENE 11	0.2	-0.6	2.2	0.5	0.1	-0		1	1
HAMBURG	16	SCHNEEFALL	E 15	-0.1	-0.3	4.6	2.4	-0.1	-1			
BREMEN	3	BEDECKT	E 15	0.6	-0.3	2.4	1.1	0.6	0		0.0	
LUECHOW	17	SCHNEEFALL	E 11	0.3	-0.2	2.4	1.5	0.0	-0		0.0	
OSNABRUECK	95	SCHNEEFALL	E 6	0.1	-0.7	6.0	2.4	0.0	0	3.5	2	3
HANNOVER	56	SCHNEEFALL	E 13	-0.1	-0.4	6.1	1.8	-0.2	-0	2.2	0.4	FLECKEN
ESSEN	154	BEDECKT	ESE 9	0.9	0.2	6.3	3.2	0.8	0	5.9	0.0	
AACHEN	202	BEDECKT	STILL	1.0	-0.8	7.1	2.9	0.1	-2	5.9		
KOELN-BONN	91	BEDECKT	ESE 6	0.6	-0.7	8.0	1.5	-0.8	3	6.4		
KAHLER ASTEN	839	SCHNEEFALL	E 13	-2.7	-3.1	-0.4	-2.3	-2.7	-3	0.8	2	65
KASSEL	231	SCHNEEFALL	N 6	0.4	-0.4	5.0	2.5	0.3	0	1.2	3	1
GIESSEN	186	BEDECKT	N 6	0.6	0.4	6.4	2.5	0.3	0	4.3	2	
BAD HERSFELD	212	SCHNEEFALL	ENE 7	0.5	-0.3	5.0	2.2	0.5	-0		4	2
WASSERKUPPE	921	SCHNEEFALL	SE 17	-1.7	-1.7	-1.3	-2.3	-2.9	-3	0.3	2	24
KL.FELDBERG/TS.	805	IN WOLKEN	WNW 7	-1.8	-1.8	0.8	-1.4	-2.1	-2	2.3	2	16
FRANKFURT/FLGH.	111	BEDECKT	STILL	2.1	1.2	7.4	2.8	1.6	1	4.9	0.2	
OFFENBACH/MAIN	98	BEDECKT	NNE 4	1.9	1.6	7.8	3.6	1.8	X	5.4	0.9	
DARMSTADT	108	BEDECKT	STILL	1.5	0.8	7.2	3.1	1.5	0	2.9	0.6	
MUERBURG	627	BEDECKT	W 7	-2.3	-3.2	3.0	-0.1	-2.6	-3	2.0	0.1	1
KOBLENZ	96	BEDECKT	STILL	3.0	0.4	8.0	4.1	3.0	X	3.0		
BAD MARIENBERG	547	IN WOLKEN	SSE 4	-0.6	-0.9	2.6	0.0	-0.6	-1	3.3	0.7	7
TRIER PETRISBG.	265	HEITER	WSW 4	-0.6	-1.1	5.1	2.2	-0.7	-3	2.2	0.0	
DEUSELBACH	480	BEDECKT	SW 2	-0.3	-1.1	4.1	0.9	-0.5	-1	2.0	0.3	RESTE
WEINBIET	553	NEBEL	W 13	-0.8	-0.8	2.8	0.2	-0.8	-1	1.4	4	4
THOLEY	396	BEDECKT	N 2	0.5	-0.3	6.5	1.7	0.4	-0	6.6	0.2	
SAARBRUECKEN	322	BEDECKT	STILL	0.9	0.4	5.9	2.2	0.8	0	6.3	2	
DEHRINGEN	276	NEBEL	NNE 2	1.0	0.5	4.4	1.8	1.0	1	0.7	0.7	
STUTTGART	314	BEDECKT	WNW 2	1.3	1.1	3.5	1.3	1.1	1	0.1	0.7	
STUTTGART-ECHT.	396	BEDECKT	STILL	1.1	0.6	2.6	1.2	0.9	0	X	0.8	
STOETTEN	734	NEBEL	W 15	-1.0	-1.0	-0.2	-0.7	-1.0	-1		1	17
FREUDENSTADT	797	BEDECKT	WSW 6	-1.4	-2.1	-0.1	-1.2	-1.4	-2		0.3	51
KLIPPENECK	973	BEDECKT	WSW 4	-2.6	-3.5	-0.3	-1.8	-2.9	-4		0.2	33
ULM	522	BEDECKT	SSW 2	0.4	0.1	1.1	0.8	0.4	0		1	8
MANNHEIM	96	BEDECKT	NNW 2	2.2	1.0	6.5	3.2	2.0	1	1.6	0.4	
KARLSRUHE	112	BEDECKT	NNW 4	1.5	0.8	6.6	2.6	1.5	0	1.2	0.5	
FREIBURG	269	BEDECKT	WNW 2	1.3	0.1	2.9	1.0	1.0	-1			2
FELDBERG/SCHW.	1486	BEDECKT	NW 2	-6.5	-6.5	-4.5	-5.3	-6.5	-7		2	145
KONSTANZ	443	BEDECKT	W 4	0.7	0.0	3.5	2.8	0.6	-0		0.0	6
MUERZBURG	268	REGEN	NW 2	0.9	0.4	5.3	1.8	0.6	0	0.5	3	
BAD KISSINGEN	262	SCHNEEREGEN	NE 2	0.7	-0.1	6.0	1.4	0.3	-0	1.7	2	FLECKEN
BAMBERG	239	REGEN	STILL	2.0	1.0	4.9	1.8	1.7	1		1	
COBURG	337	BEDECKT	STILL	2.0	0.6	4.3	1.2	1.0	0	0.5	0.7	
HOF	567	NEBEL	ENE 7	-0.4	-0.4	0.7	-0.2	-0.5	-1		0.7	3
MUERNBERG/FLGH.	319	REGEN	WNW 4	1.4	0.7	4.3	1.8	1.1	1		1	
WEIDEN	438	BEDECKT	NE 2	2.1	0.7	3.6	1.9	2.1	1		0.4	RESTE
WEISSENBURG/BAY	422	SCHNEEREGEN	STILL	0.3	0.1	2.2	0.6	0.3	0		5	FLECKEN
REGENSBURG	366	BEDECKT	STILL	1.8	1.1	2.7	2.0	1.8	1		3	
AUGSBURG	461	BEDECKT	WSW 7	0.8	0.3	2.2	1.0	0.5	1		0.8	1
MUENCHEN-RIEM	530	BEDECKT	SW 4	-0.1	-0.9	1.0	0.5	-0.1	-1		2	2
MUEHLDOEF	401	BEDECKT	STILL	0.9	0.2	2.0	1.3	0.7	0		3	1
PASSAU	409	NEBEL	E 2	0.4	0.2	4.3	1.6	0.4	0		2	RESTE
GR.ARBER	1437	IN WOLKEN	SSE 28	-2.0	-2.5	-2.7	-3.5	-4.1	X		3	194
KEMPTEN	705	BEDECKT	W 2	0.3	-0.7	1.7	0.4	0.0	-1		0.0	10
OBERSTDOEF	810	BEDECKT	STILL	-0.1	-0.6	2.6	0.3	-0.5	-1	0.1	0.0	66
GARMISCH-PARTK.	719	BEDECKT	STILL	-0.2	-1.0	2.1	0.3	-0.2	-0		0.8	40
ZUGSPITZE	2960	SCHNEEFALL	SE 11	-7.9	-8.3	-4.8	-8.0	-8.5	X	2.7	0.0	250
HOHENPEISSENBG.	977	BEDECKT	W 9	-2.0	-2.3	-1.6	-2.0	-2.2	-2		0.6	26
WENDELSTEIN	1832	WOLKIG	S 2	-4.8	-6.1	-3.5	-4.5	-5.0	-9		0.6	74

A U S K U E N F T E U N D B E R A T U N G E N E R T E I L E N :

LAND HESSEN
WETTERAMT FRANKFURT
FRANKFURTER STR. 135
6050 OFFENBACH/MAIN
TEL. (069) 8062 634/549

LAND BADEN-WUERTTEMBERG (OST)
WETTERAMT STUTTGART
AM SCHNARRENBERG 17
7000 STUTTGART 50
TEL. (0711) 541122

LAND BAYERN (NORD)
WETTERAMT NUERNBERG
FLUGHAFENSTR. 100
8500 NUERNBERG
TEL. (0911) 525001

LAND RHEINLAND-PFALZ/SAARLAND
WETTERAMT TRIER
PETRISBERG
5500 TRIER
TEL. (0651) 45045

LAND BADEN-WUERTTEMBERG (WEST)
WETTERAMT FREIBURG
STEFAN-MEIER-STR. 4
7800 FREIBURG 1
TEL. (0761) 273057

LAND BAYERN (SUED)
WETTERAMT MUENCHEN
BAVARIARING 10
8000 MUENCHEN 2
TEL. (089) 530084-88

F E R N S P R E C H A N S A G E D I E N S T :

WAEHLE IM ORTSNETZ
REISEWETTER/WINTERSPORT- ... RUF-NR. 11600 ODER 011600
ALLGEMEINER WETTERBERICHT... RUF-NR. 1164 ODER 01164
STRASSENWETTERVORHERSAGE ... RUF-NR. 1169 ODER 01169
WITTERUNGSHINWEISE
FUER DIE LANDWIRTSCHAFT RUF-NR. 1154 ODER 01154
MEDIZINMETEOROLOGISCHE HINWEISE FUER DAS RHEIN-MAIN-GEBIET ... RUF-NR. (069) 8062888
ABWEICHENDE RUFNUMMERN BITTE DEM AMTLICHEN FERNSPRECHBUCH ENTNEHMEN.

STATION	LUFTDR.		ERDBODEN-ZUSTAND	ERDBODEN-TEMPERATUREN IN GRAD CEL.				EXTREMWERTE DER LUFTTEMPERATUR IN GRAD CELSIUS				
	BAROM. HOEHE IN M	IN HPA BEZOGEN AUF NN		07 UHR	10 CM TIEFE	20 CM TIEFE	50 CM TIEFE	100CM TIEFE	IN DER DEKADE VOM: BEOBSACHT.-ZEITRAUM	ABSOL. DATUM MAXIM.	ABSOL. DATUM MINIM.	DATUM
SCHLESWIG	48	1024.3	GEFROREN	-0.4	-0.5	0.9	2.7	1947-1984	16.4	03.03.1959	-17.5	10.03.1947
HAMBURG	16	1023.5	FEUCHT	0.1	0.0	0.6	2.2	1931-1984	17.6	10.03.1961	-14.3	06.03.1942
BREMEN	5	1021.7	FEUCHT	0.0	-0.1	0.1	1.6	1890-1984	18.2	06.03.1920	-15.6	03.03.1963
BERLIN	49	1023.6		0.1	0.1	0.2	0.8	1909-1984	20.1	06.03.1920	-16.5	06.03.1944
HANNOVER	54	1022.1	SCHNEE	0.0	-0.2	-0.1	X	1936-1984	18.0	09.03.1961	-17.3	03.03.1965
MUENSTER	71	1020.0	SCHNEEMATSCH	-0.2	-0.2	0.4	1.5	1891-1984	19.5	06.03.1920	-17.1	07.03.1891
KASSEL	233	1020.3	SCHNEEMATSCH	-0.1	-0.2	0.3	2.0	1951-1984	19.7	09.03.1961	-12.9	03.03.1963
AACHEN	205	1019.9	FEUCHT	0.0	0.0	0.7	2.2	1891-1984	19.1	07.03.1961	-11.9	07.03.1895
HOF	568	1019.5	SCHNEE	-0.4	-0.2	0.3	1.4	1947-1984	18.0	09.03.1961	-23.9	08.03.1965
BAD KISSINGEN	266	1019.5	SCHNEEMATSCH	-0.1	0.0	0.0	0.8	1946-1984	19.0	09.03.1961	-16.6	03.03.1947
KL.FELOBERG/TS.	802	-	SCHNEE	0.0	-0.1	0.3	1.3	1936-1984	13.5	07.03.1948	-15.3	06.03.1971
TRIER	273	1020.6	FEUCHT	0.0	0.0	0.4	2.0	1948-1984	19.4	10.03.1948	-12.9	06.03.1971
NUERNBERG	312	1019.8	FEUCHT	-0.1	-0.3	-0.1	1.6	1936-1984	19.9	09.03.1961	-17.6	08.03.1965
KARLSRUHE	145	1020.7	FEUCHT	0.3	0.8	1.6	2.0	1876-1984	20.0	09.03.1977	-15.0	06.03.1895
STUTTGART-ECHT.	419	1019.8	FEUCHT	-0.1	-0.1	1.0	2.0	1900-1984	21.0	09.03.1977	-16.2	05.03.1949
PASSAU	408	1019.7	SCHNEEMATSCH	-0.4	-0.3	0.4	1.7	1948-1984	22.3	09.03.1967	-19.0	06.03.1971
MUENCHEN-RIEN	529	1020.5	SCHNEE	-0.1	0.0	0.2	1.4	1940-1984	21.3	09.03.1967	-23.0	06.03.1971
FREIBURG	300	1020.5	SCHNEEMATSCH	0.0	0.1	2.1	2.7	1949-1984	22.0	09.03.1977	-11.9	04.03.1965
HOHENPEISSENBG.	986	-	SCHNEE	-0.2	-0.3	0.7	2.0	1879-1984	18.5	09.03.1967	-18.0	09.03.1886

A U S L A N D

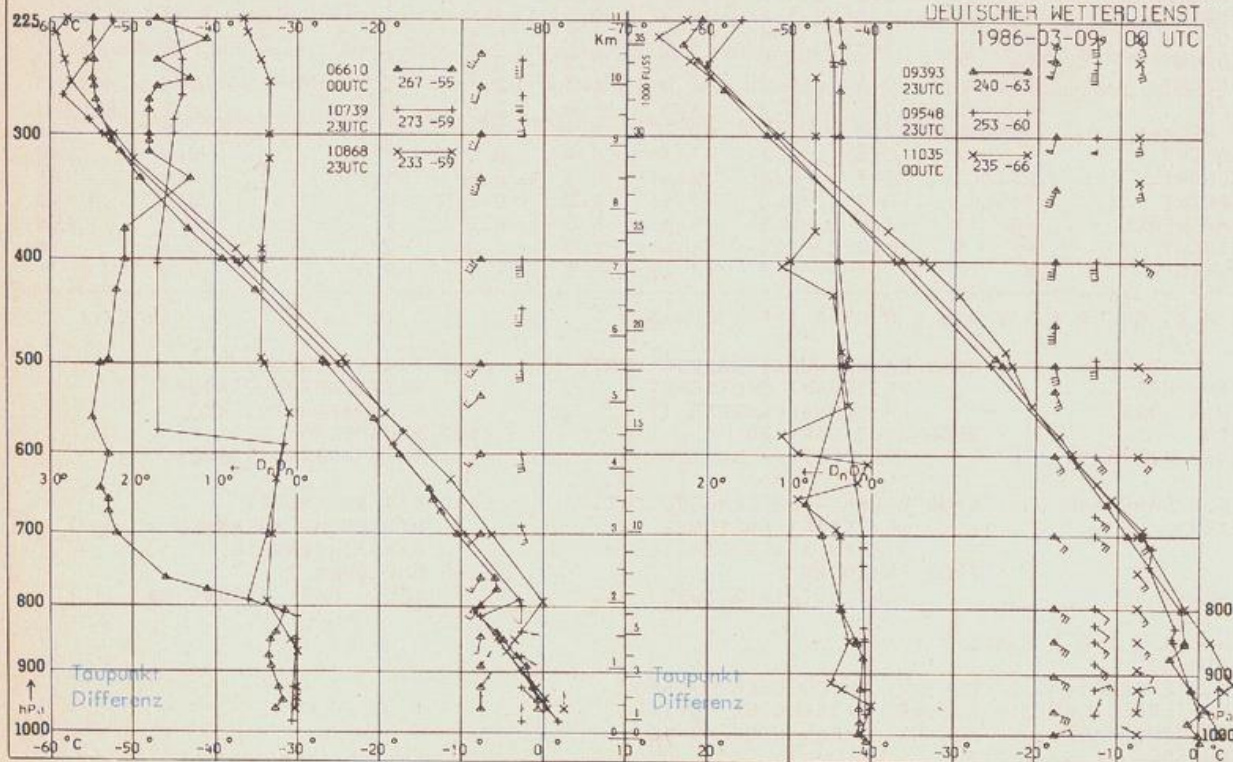
STATION	WETTER	WIND			STATION	WETTER	WIND			STATION	WETTER	WIND		
		IN KM/H	6 UHR	MAX VOR TAG			IN KM/H	6 UHR	MAX VOR TAG			IN KM/H	6 UHR	MAX VOR TAG
REYKJAVIK	HEITER	W	19	1	3 BARCELONA	BEDECKT	N	15	8	X PRAG	NEBEL	NNE	4	0
OSLO	SPRUEHREGEN	SSW	7	-1	7 MADRID	WOLKIG	STILL	1	X WARSCHAU	BEDECKT	E	22	2	
STOCKHOLM	BEDECKT	W	13	0	7 MALLORCA	HEITER	NNE	9	2 X MOSKAU	BEDECKT	NW	15	1	
HELSINKI	NEBEL	WSW	2	-1	2 LISSABON	WOLKENLOS	STILL	9	15 BELGRAD	NEBEL	ENE	7	-0	
KOPENHAGEN	NEBEL	E	11	-2	0 LAS PALMAS	BEDECKT	N	31	16 20 BUKAREST	BEDECKT	NW	4	1	
AMSTERDAM	NEBEL	SE	7	0	6 ZUERICH	BEDECKT	SW	6	1 3 ATHEN	BEDECKT	NNE	11	11	
LONDON	BEDECKT	ESE	11	1	10 INNSBRUCK	BEDECKT	E	4	1 5 BOZEN	BEDECKT	STILL	4	0	
PARIS	NEBEL	WNW	4	-2	9 WIEN	BEDECKT	WNW	4	1 4 ROM	BEDECKT	ENE	7	10	

A S T R O N O M I S C H E D A T E N F U E R D E N 10. MAERZ 1986, UHRZEIT IN MEZ

STATION	SONNE		MOND		STATION	SONNE		MOND	
	AUFGANG UHR	UNTERGANG UHR	AUFGANG UHR	UNTERGANG UHR		AUFGANG UHR	UNTERGANG UHR	AUFGANG UHR	UNTERGANG UHR
FRANKFURT	06.50	18.22	7.11	18.13	NUERNBERG	06.40	18.12	7.01	18.03
FREIBURG	06.52	18.26	7.11	18.19	STUTTGART	06.47	18.20	7.07	18.12
MUENCHEN	06.37	18.10	6.56	18.03	TRIER	06.58	18.29	7.19	18.21

M O N D P H A S E N E U M O N D

M E S S U N G E N I N D E R F R E I E N A T M O S P H A E R E A M 9. MAERZ 1986 00 UHR



KENN- STATION ZIFFER

06610 PAYERNE
10739 STUTTGART
10868 MUENCHEN - OB.SCHLEISSHEIM
09393 LINDENBERG
09548 MEININGEN
11035 WIEN

BEMERKUNGEN :