

Wetterkarte

des Deutschen Wetterdienstes

D 7311 A

Amtsblatt der Wetterämter Frankfurt am Main, Freiburg i. Br., München, Nürnberg, Stuttgart u. Trier

Erscheint täglich

Nur Postbezug

Preis monatl. DM 10,-
zuzüglich Porto

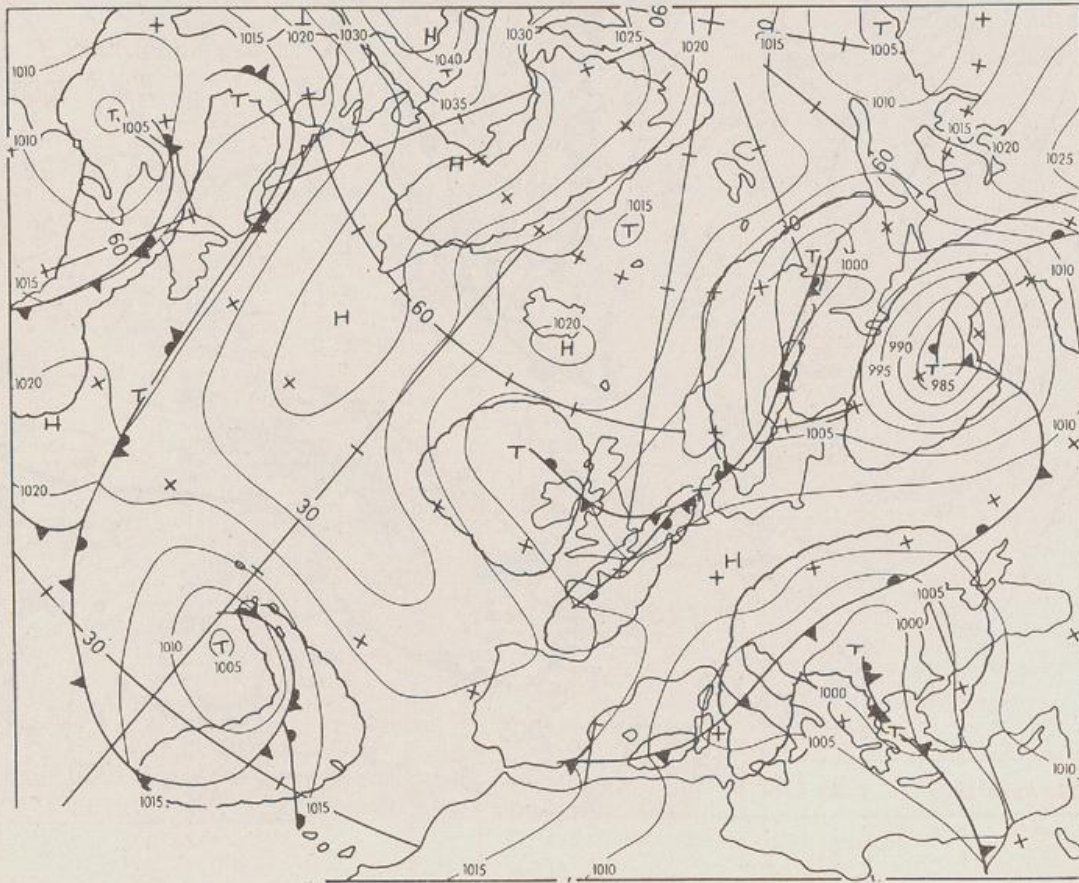
Druck und Verlag: Deutscher Wetterdienst - Wetteramt Frankfurt
Frankfurter Str. 135, 6050 Offenbach a.M., Tel. (069) 8 06 22 81

Bei unregelmäßiger Lieferung sind
Beschwerden schriftlich an das Wetteramt Frankfurt zu richten

Jahrgang 1986

Samstag, den 12. April 1986

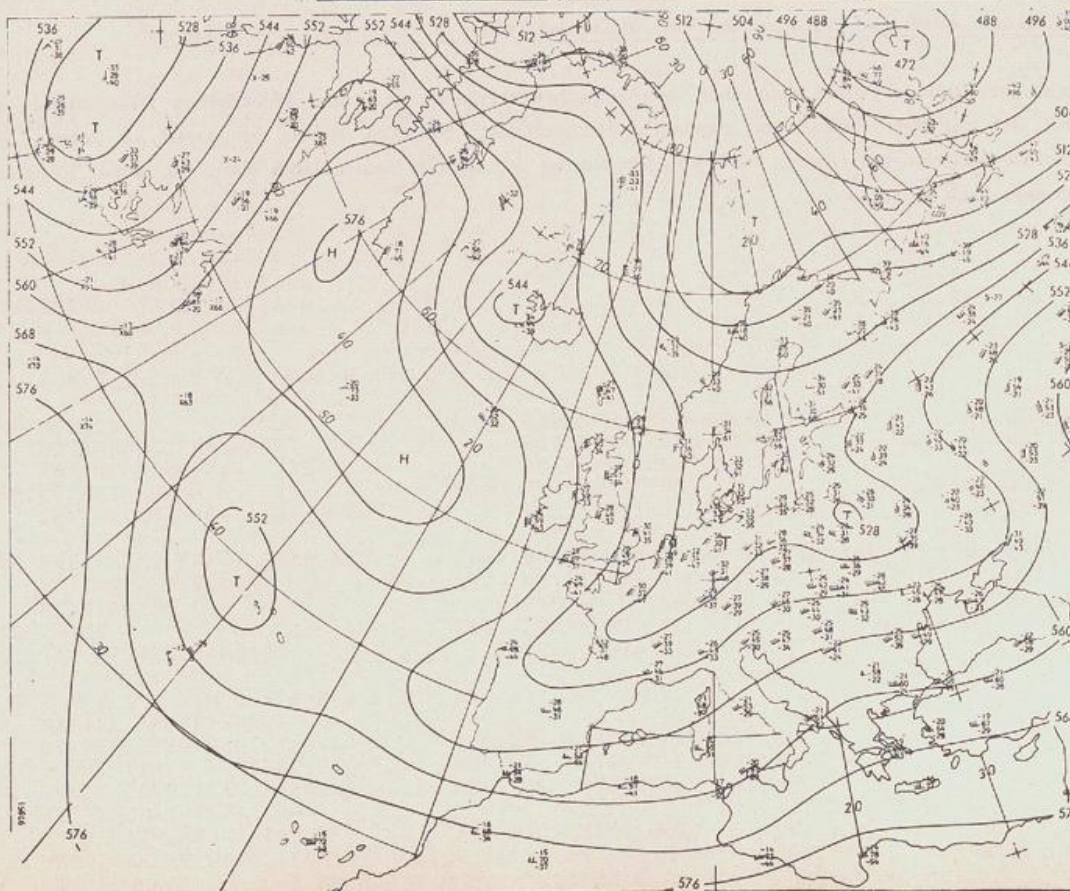
Nummer 102



Bodenwetterkarte
Vorhersage
für den

13.04. 00 Uhr

Zeitangaben außer bei
den astronomischen
Daten in UTC
(Universal Time
Coordinated).
Astronomische Daten
in gesetzlicher Zeit.



Höhenwetterkarte
(Absolute Topographie 500 hPa
entsprechend ca. 5500 m Höhe)
vom

12.04. 00 Uhr

Maßstab 1 : 60 Mill.

W E T T E R M E L D U N G E N V O M 12. APRIL 1986 06 UHR

STATION	HOEHE UEBER NN	WETTER	WIND IN KM/H	T E M P E R A T U R (GRAD CELSIUS)				SONNEN- NIEDER- SCHEIN VORTAG 24 STG. SCHNEE- IN STD. IN MM HOEHE IN CM				
				IN 2 M	TAU- PUNKT	MAXIM. VORTAG	MITTEL VORTAG	TIEFSTWERT DER NACHT 2 M	BODEN	IN STD.	IN MM	IN CM
BERLIN	50	BEDECKT	N 9	-2.6	-6.6	0.4	-2.1	-4.9	-9	4.1	0.7	4
SCHLESWIG	43	HEITER	WNW 2	-2.6	-6.7	3.1	0.1	-3.8	-7	11.9		
HELGOLAND	4	HEITER	SSW 9	-0.3	-8.5	2.6	0.7	-1.6	-8	11.3		
EMDEN	5	BEDECKT	ESE 4	-2.0	-7.0	3.0	-0.4	-3.6	-8	10.7		
HAMBURG	16	WOLKENLOS	UML 2	-3.1	-5.0	3.3	0.1	-6.5	-9	12.4		
BREMEN	3	HEITER	W 4	-5.0	-5.8	4.0	0.8	-6.2	-9	9.9		
LUECHOW	17	WOLKIG	STILL	-4.9	-5.8	1.6	-1.5	-5.9	-8	5.0		
OSNABRUECK	95	HEITER	N 4	-4.4	-5.9	1.6	-0.4	-5.3	-9	8.5	0.0	
HANNOVER	56	HEITER	STILL	-5.4	-7.7	1.3	-2.1	-6.3	-7	5.4	0.0	
ESSEN	154	HEITER	S 6	-4.3	-6.7	1.1	-1.0	-4.6	-7	5.9	0.1	
AACHEN	202	WOLKENLOS	S 6	-4.4	-8.2	1.4	-1.6	-4.7	-7	7.5	0.2	
KOELN-BONN	91	HEITER	ESE 6	-7.6	-8.9	2.6	-1.8	-8.7	-11	8.9	0.0	
NAHLER ASTEN	839	HEITER	NE 9	-10.1	-12.2	-5.8	-8.9	-11.3	-19	3.5	1	59
KASSEL	231	HEITER	N 4	-7.2	-8.1	-0.6	-3.4	-7.4	-12	5.0	0.0	4
GIESSEN	186	HEITER	N 7	-6.0	-7.4	1.1	-1.9	-6.0	-10	7.7	0.0	
BAD HERSFELD	212	BEDECKT	NE 4	-3.8	-5.8	0.6	-2.2	-4.2	-5	5.0	0.0	FLECKEN
WASSERKUPPE	921	IN WOLKEN	NNE 20	-9.1	-9.1	-6.9	-8.6	-9.3	-10	5.1	0.2	8
KL.FELDBERG/TS.	805	HEITER	ENE 13	-9.0	-10.5	-3.8	-7.2	-9.6	-12	4.2	0.6	3
FRANKFURT/FLGH.	111	HEITER	NNE 9	-4.3	-7.1	2.6	-0.9	-5.3	-7	4.0	0.0	
OFFENBACH/MAIN	98	SCHNEEFALL	N 15	-3.5	-6.4	2.2	-0.6	-4.0	X	2.9		
DARMSTADT	108	HEITER	N 2	-4.4	-7.2	2.0	-0.8	-4.4	-6	5.6	0.0	
MUERBURG	627	HEITER	NE 4	-8.0	-10.1	-2.3	-5.5	-9.4	-13	9.5	0.6	5
KOBLENZ	96	HEITER	WNW 2	-3.2	-5.2	3.0	0.0	-4.4	X	5.7	0.0	
BAD MARIENBERG	547	WOLKENLOS	NNE 6	-7.7	-9.7	-1.6	-5.2	-8.8	-11	5.3	0.2	FLECKEN
TRIER PETRISBG.	265	WOLKENLOS	NE 6	-6.2	-7.6	1.4	-1.9	-6.2	-8	5.5	0.1	
DEUSELBACH	480	WOLKENLOS	NNE 4	-8.3	-10.1	-0.9	-4.4	-9.2	-11	5.4	0.0	FLECKEN
WEINBIET	553	WOLKIG	N 15	-7.5	-8.8	-1.0	-4.3	-7.6	-9	2.4	0.7	1
THOLEY	396	WOLKENLOS	NNE 9	-6.5	-9.8	0.8	-2.8	-6.9	-8	5.5	0.0	
SAARBRUECKEN	322	WOLKENLOS	NNE 9	-5.1	-8.8	1.5	-1.5	-6.0	-8	6.2	0.1	
DEHRINGEN	276	WOLKIG	NNE 4	-4.2	-6.3	0.6	-1.8	-5.0	-9	0.7	0.2	
STUTTGART	314	WOLKIG	N 9	-4.6	-6.4	0.5	-2.3	-4.7	-6	0.4	0.2	RESTE
STUTTGART-ECHT.	396	WOLKIG	N 9	-5.2	-6.5	-1.3	-2.8	-5.2	-5	X	0.3	1
STOETTEN	734	SCHNEEFALL	N 4	-7.0	-7.9	-4.0	-5.6	-7.3	-7	0.9	0.9	15
FREUDENSTADT	797	BEDECKT	NE 7	-7.9	-9.2	-3.8	-6.4	-8.0	-9	0.3	0.8	15
KLIPPENECK	973	SCHNEEFALL	ENE 6	-8.4	-9.4	-5.2	-6.8	-8.5	-9		2	20
ULM	522	SCHNEEFALL	NNE 11	-4.4	-6.6	-0.8	-2.8	-4.5	-5	0.6	0.7	1
MANNHEIM	96	SCHNEEFALL	NNW 6	-2.9	-6.0	2.4	-0.5	-4.6	-8	4.7	0.0	
KARLSRUHE	112	BEDECKT	NNE 4	-3.7	-5.9	3.7	0.0	-3.9	-6	3.1	0.0	
FREIBURG	269	SCHNEEFALL	N 17	-2.7	-5.7	1.7	0.1	-2.8	-2		0.0	
FELDBERG/SCHW.	1486	SCHNEEFALL	ENE 17	-11.8	-11.8	-8.6	-10.2	-11.8	-12	3		142
KONSTANZ	443	SCHNEEFALL	N 9	-3.2	-5.4	0.4	-1.1	-3.5	-3		0.6	1
MUERZBURG	268	SCHNEEFALL	N 9	-3.4	-5.6	-0.1	-1.9	-3.7	-5	0.6	0.0	
BAD KISSINGEN	262	SCHNEEFALL	NNE 7	-3.2	-6.0	0.4	-2.2	-3.8	-4	2.6	0.0	
BAMBERG	239	SCHNEEFALL	N 7	-3.1	-5.6	0.7	-1.6	-3.4	-4	3.0	0.0	FLECKEN
COBURG	337	SCHNEEFALL	NE 2	-3.6	-6.5	-0.5	-2.5	-3.9	-5	1.8	0.0	
HOF	567	SCHNEEFALL	N 11	-6.1	-7.2	-3.3	-5.2	-6.1	-7	0.5	0.9	4
MUERNBERG/FLGH.	319	SCHNEEFALL	NNW 6	-3.3	-6.1	0.4	-1.9	-3.6	-4	2.3	0.4	FLECKEN
WEIDEN	438	BEDECKT	N 7	-4.4	-6.5	-0.5	-2.8	-5.0	-6	0.7	0.2	FLECKEN
WEISSENBURG/BAY	422	SCHNEEFALL	NE 11	-4.3	-5.8	-0.6	-2.8	-4.3	-4	0.1	0.6	2
REGENSBURG	366	SCHNEEFALL	N 7	-3.8	-4.0	-0.5	-1.8	-3.8	-4		2	3
AUGSBURG	461	SCHNEEFALL	N 9	-4.0	-5.4	-0.8	-2.2	-4.6	-5	0.4	2	1
MUENCHEN-RIEM	530	SCHNEEFALL	N 9	-3.7	-3.7	-1.0	-2.5	-3.7	-4	0.1	12	8
MUEHLDORF	401	SCHNEEFALL	ENE 7	-2.8	-3.4	0.2	-1.1	-3.0	-3		11	11
PASSAU	409	SCHNEEFALL	ENE 4	-3.0	-4.5	1.6	-1.0	-3.3	-3	0.4	4	3
BR.ARBER	1437	SCHNEEFALL	SSW 7	-11.3	-12.7	-8.3	-9.9	-11.4	X	0.1	5	150
KEMPTEN	705	SCHNEEFALL	N 6	-4.8	-5.7	-2.0	-3.2	-5.0	-5		10	9
OBERSTDORF	810	SCHNEEFALL	N 2	-5.0	-5.7	-2.0	-3.5	-5.0	-5		16	17
GARMISCH-PARTK.	719	SCHNEEFALL	E 4	-4.0	-4.8	-1.1	-2.5	-4.1	-4		8	16
ZUGSPITZE	2960	SCHNEEFALL	W 13	-14.2	-15.1	-7.9	-11.3	-14.8	X	2.1	4	290
HOHENPEISSENBG.	977	SCHNEEFALL	NNE 15	-6.5	-7.0	-4.2	-5.6	-6.8	-6		12	21
WENDELSTEIN	1832	SCHNEEFALL	STILL	-11.4	-12.8	-4.2	-10.0	-11.6	-11		21	70

A U S K U E N F T E U N D B E R A T U N G E N E R T E I L E N :

LAND HESSEN WETTERAMT FRANKFURT FRANKFURTER STR. 135 6050 OFFENBACH/MAIN TEL. (069) 8062 634/549	LAND BADEN-WUERTTEMBERG (OST) WETTERAMT STUTTGART AM SCHNARRENBERG 17 7000 STUTTGART 50 TEL. (0711) 541122	LAND BAYERN (NORD) WETTERAMT NUERNBERG FLUGHAFENSTR. 100 8500 NUERNBERG TEL. (0911) 525001
LAND RHEINLAND-PFALZ/SAARLAND WETTERAMT TRIER PETRISBERG 5500 TRIER TEL. (0651) 45045	LAND BADEN-WUERTTEMBERG (WEST) WETTERAMT FREIBURG STEFAN-MEIER-STR. 4 7800 FREIBURG 1 TEL. (0761) 273057	LAND BAYERN (SUED) WETTERAMT MUENCHEN BAVARIARING 10 8000 MUENCHEN 2 TEL. (089) 530084-88

F E R N S P R E C H A N S A G E D I E N S T

WAEHLE IM ORTSNETZ
REISEWETTER/WINTERSPORT- ... RUF-NR. 11600 ODER 011600
ALLGEMEINER WETTERBERICHT... RUF-NR. 1164 ODER 01164
STRASSENWETTERVORHERSAGE ... RUF-NR. 1169 ODER 01169
WITTERUNGSHINWEISE
FUER DIE LANDWIRTSCHAFT RUF-NR. 1154 ODER 01154
MEDIZINMETEOROLOGISCHE HINWEISE FUER DAS RHEIN-MAIN-GEBIET ... RUF-NR. (069) 8062888
ARBEICHENDE RUFNUMMERN BITTE DEM AMTLICHEN FERNSPRECHBUCH ENTNEHMEN.

STATION	LUFTDR.		ERDBODEN-ZUSTAND	ERDBODEN-TEMPERATUREN IN GRAD CEL.				EXTREMWERTE DER LUFTTEMPERATUR IN GRAD CELSIUS				
	BAROM. HOEHE IN M	IN HPA BEZOGEN AUF NN		10 CM TIEFE	20 CM TIEFE	50 CM TIEFE	100CM TIEFE	IN DER DEKADE VOM: 11. 4. - 20. 4.		ABSOL. DATUM		
SCHLESWIG	48	1016.7	GEFROREN	1.0	2.3	3.7	4.0	1947-1984	25.2	18.04.1948	-5.3	12.04.1957
HAMBURG	16	1017.3	GEFROREN	1.5	2.2	4.4	4.8	1931-1984	26.3	13.04.1952	-5.9	13.04.1957
BREMEN	5	1016.7	GEFROREN	1.5	2.4	4.3	4.8	1890-1984	26.3	17.04.1949	-4.6	14.04.1938
BERLIN	49	1016.9	SCHNEE	1.0	2.1	3.8	4.3	1909-1984	27.0	16.04.1934	-5.7	15.04.1913
HANNOVER	54	1018.0	GEFROREN	1.0	1.9	4.3	X	1936-1984	27.2	12.04.1939	-5.2	11.04.1961
MUENSTER	71	1017.0	GEFROREN	1.1	2.0	4.7	5.0	1891-1984	27.8	17.04.1949	-3.2	13.04.1912
KASSEL	233	1017.7	SCHNEE	0.7	1.7	4.2	4.7	1951-1984	27.6	20.04.1968	-4.5	11.04.1954
AACHEN	205	1017.3	GEFROREN	2.0	2.3	5.2	5.9	1891-1984	29.3	18.04.1949	-2.8	13.04.1912
HOF	568	1016.1	SCHNEE	1.5	2.9	4.6	4.4	1947-1984	24.5	18.04.1949	-8.3	14.04.1973
BAD KISSINGEN	266	1015.7	GEFROREN	1.9	3.6	6.1	5.6	1946-1984	28.6	18.04.1949	-5.4	11.04.1946
KL.FELDBERG/TS.	802	-	SCHNEE	0.9	1.7	3.8	3.2	1936-1984	23.5	18.04.1949	-6.8	18.04.1938
TRIER	273	1017.3	FEUCHT	1.9	3.1	5.7	6.4	1948-1984	29.6	17.04.1949	-3.5	11.04.1977
NUERNBERG	312	1015.0	SCHNEE	2.1	3.4	7.1	7.2	1936-1984	27.8	18.04.1949	-6.2	19.04.1938
KARLSRUHE	145	1016.4	GEFROREN	2.9	4.6	7.3	7.1	1876-1984	29.6	18.04.1949	-6.0	12.04.1882
STUTTGART-ECHT.	419	1015.1	SCHNEE	2.8	4.1	6.8	6.3	1900-1984	28.3	17.04.1934	-6.8	13.04.1913
PASSAU	408	1013.4	SCHNEE	4.0	5.7	7.2	5.6	1948-1984	25.0	20.04.1968	-5.3	11.04.1958
MUENCHEN-RIEM	529	1014.0	SCHNEE	3.6	5.1	6.4	5.1	1940-1984	25.0	19.04.1964	-6.4	14.04.1973
FREIBURG	300	1014.1	FEUCHT	3.4	4.9	8.1	7.2	1949-1984	27.7	20.04.1968	-2.8	20.04.1954
HOHENPEISSENBG.	986	-	SCHNEE	1.9	2.7	3.9	3.6	1879-1984	24.2	15.04.1904	-10.0	19.04.1903

A U S L A N D


STATION	WETTER	TEMPER.			STATION	WETTER	TEMPER.			STATION	WETTER	TEMPER.		
		WIND IN KM/H	MAX 6 UHR	VOR TAG			WIND IN KM/H	MAX 6 UHR	VOR TAG			WIND IN KM/H	MAX 6 UHR	VOR TAG
REYKJAVIK	BEDECKT	ENE	17	4	6 BARCELONA	REGEN	N	14	6	12 PRAG	SCHNEEFALL	N	11	-4
OSLO	WOLKIG	N	4	-4	2 MADRID	SCHNEEFALL	NE	26	0	11 WARSCHAU	BEDECKT	NW	19	-4
STOCKHOLM	WOLKENLOS	STILL	-	-3	3 MALLORCA	BEDECKT	NE	14	10	14 MOSKAU	REGEN	NNE	7	4
HELSINKI	HEITER	N	12	2	X LISSABON	HEITER	N	11	7	13 BELGRAD	REGEN	ENE	15	4
KOPENHAGEN	HEITER	WNW	11	-1	4 LAS PALMAS	HEITER	N	14	15	22 BUKAREST	BEDECKT	STILL	9	15
AMSTERDAM	BEDECKT	S	11	-2	4 ZUERICH	SCHNEEFALL	N	15	-3	0 ATHEN	BEDECKT	S	14	16
LONDON	REGEN	W	9	4	6 INNSBRUCK	SCHNEEFALL	UML	2	-2	3 BOZEN	BEDECKT	STILL	5	10
PARIS	HEITER	NW	7	-3	4 WIEN	SCHNEEFALL	NNW	9	-2	4 ROM	HEITER	STILL	8	17

A S T R O N O M I S C H E D A T E N F U E R D E N 13. APRIL 1986, UHRZEIT IN MESZ

STATION	SONNE		MOND		STATION	SONNE		MOND	
	AUFGANG UHR	UNTERGANG UHR	AUFGANG UHR	UNTERGANG UHR		AUFGANG UHR	UNTERGANG UHR	AUFGANG UHR	UNTERGANG UHR
FRANKFURT	06.37	20.16	8.07	0.09	NUERNBERG	06.28	20.05	8.00	-
FREIBURG	06.43	20.15	8.21	0.02	STUTTGART	06.37	20.11	8.11	0.01
MUENCHEN	06.28	20.00	8.05	-	TRIER	06.45	20.23	8.17	0.16

M O N D P H A S E 4 T A G E N A C H N E U M O N D

M E S S U N G E N I N D E R F R E I E N A T M O S P H A E R E A M 12. APRIL 1986 00 UHR



KENN- STATION ZIFFER

06610 PAYERNE
10739 STUTTGART
10868 MUENCHEN -
OB. SCHLEISSHEIM
09393 LINDENBERG
09548 MEININGEN
11035 WIEN

BEMERKUNGEN