

Wetterkarte

des Deutschen Wetterdienstes

D 7311 A

Amtsblatt der Wetterämter Frankfurt am Main, Freiburg i. Br., München, Nürnberg, Stuttgart u. Trier

Erscheint täglich
Nur Postbezug
Preis monatl. DM 10,-
zuzüglich Porto

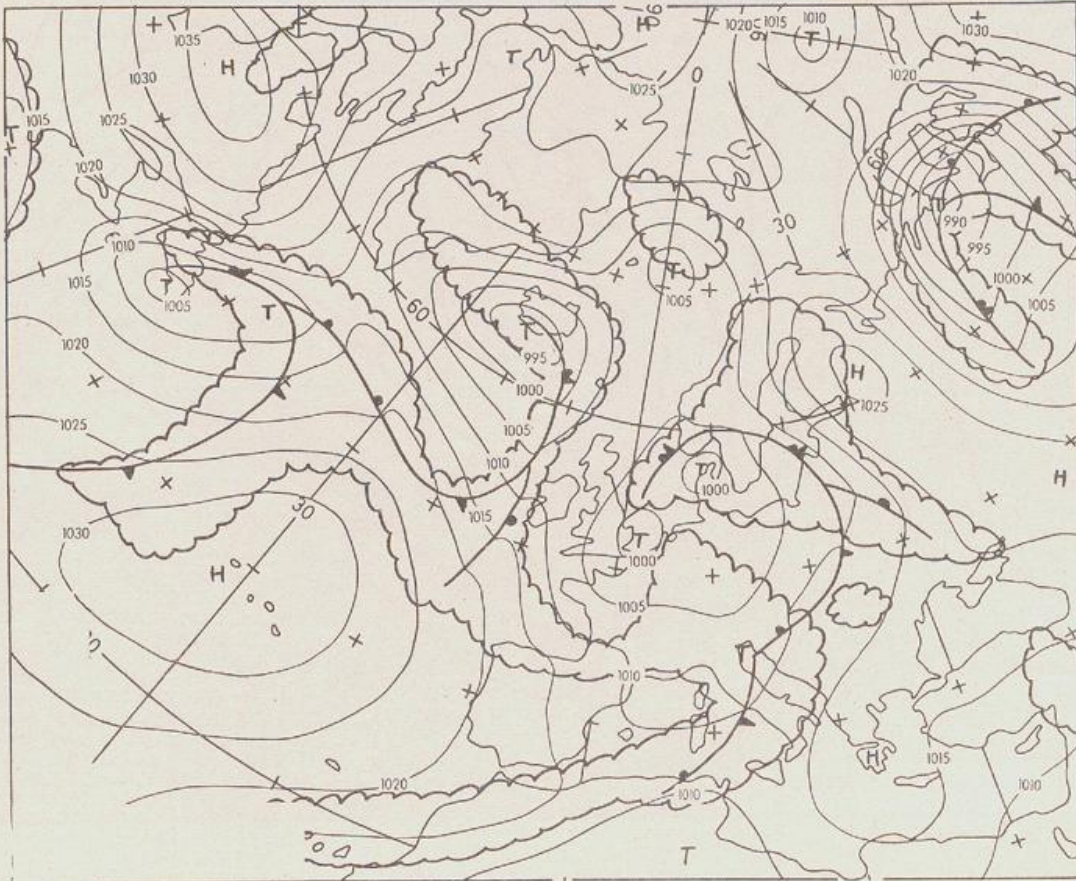
Druck und Verlag: Deutscher Wetterdienst - Wetteramt Frankfurt
Frankfurter Str. 135, 6050 Offenbach a.M., Tel. (069) 8 06 22 81

Bei unregelmäßiger Lieferung sind
Beschwerden schriftlich an das Wetteramt Frankfurt zu richten

Jahrgang 1986

Donnerstag, den 17. April 1986

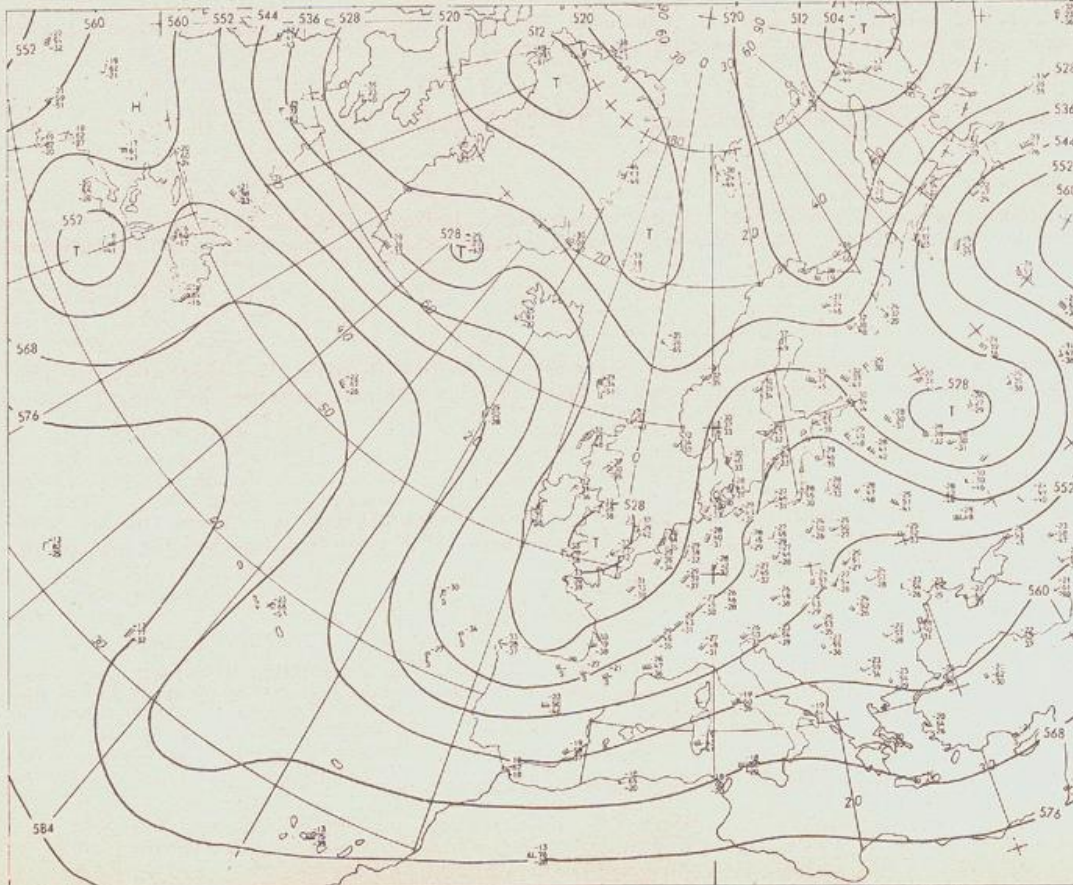
Nummer 107



Bodenwetterkarte
Vorhersage
für den

18.04. 00 Uhr

Zeitangaben außer bei
den astronomischen
Daten in UTC
(Universal Time
Coordinated).
Astronomische Daten
in gesetzlicher Zeit.



Höhenwetterkarte
(Absolute Topographie 500 hPa
entsprechend ca. 5500 m Höhe)
vom

17.04. 00 Uhr

Maßstab 1:60 Mill.

STATION	HOEHE IN M UEBER NN	WETTER	WIND IN KM/H	T E M P E R A T U R (GRAD CELSIUS)			SONNEN- SCHEIN VORTAG IN STD.	NIEDER- SCHLAG 24 STG. IN MM	SCHNEE- HOEHE IN CM			
				IN 2 M	TAU- PUNKT VORTAG	MAXIM. VORTAG				MITTEL VORTAG	TIEFSTWERT DER NACHT 2 M	BODEN
BERLIN	50	BEDECKT	UML 7	9.6	6.5	17.5	12.3	7.5	3	9.4	0.0	
SCHLESWIG	43	BEDECKT	STILL	6.0	5.0	12.9	8.4	4.8	2	1.8	2	
HELGOLAND	4	BEDECKT	S 17	5.6	4.3	8.5	6.2	5.1	2	5.0	2	
EMDEN	5	BEDECKT	SSE 17	6.6	5.4	12.5	9.1	6.5	4	8.1	0.4	
HAMBURG	16	BEDECKT	S 11	8.0	6.2	16.0	10.4	6.3	3	5.6	0.0	
BREMEN	3	WOLKIG	SE 6	6.4	5.3	14.8	10.4	4.0	2	6.5	2	
LUECHOW	17	BEDECKT	S 4	6.2	6.0	16.6	10.1	4.3	2	4.7	6	
OSNABRUECK	95	WOLKIG	S 11	7.5	4.1	14.6	11.0	6.0	2	7.1	0.5	
HANNOVER	56	BEDECKT	S 11	6.8	5.1	16.0	9.3	5.5	2	5.1	1	
ESSEN	154	HEITER	S 9	6.7	3.9	12.3	9.6	6.3	4	6.4	0.0	
AACHEN	202	HEITER	SSW 11	6.5	3.3	14.0	8.9	5.8	4	8.5	0.7	
KOELN-BONN	91	HEITER	SSE 15	7.3	4.1	15.0	9.9	5.3	1	3.0	0.0	
KAHLER ASTEN	839	IN WOLKEN	SW 17	1.6	1.6	7.6	4.0	1.6	1	3.0	0.1	46
KASSEL	231	BEDECKT	S 7	5.0	4.4	13.7	8.8	4.1	4	3.8	0.9	
GIESSEN	186	WOLKIG	ESE 4	5.0	4.6	13.6	9.0	4.7	2	2.6	0.0	
BAD HERSFELD	212	NEBEL	NW 4	2.2	2.0	15.6	8.4	2.2	2	4.0	7	
WASSERKUPPE	921	IN WOLKEN	S 13	2.1	1.4	9.4	4.7	1.1	-0	4.3	5	RESTE
KL. FELDBERG/TS.	805	IN WOLKEN	WSW 15	1.8	1.8	7.4	3.8	1.6	0	2.9	3	RESTE
FRANKFURT/FLGH.	111	NEBEL	S 9	6.5	5.5	14.0	8.3	4.0	2	4.6	5	
OFFENBACH/MAIN	98	HEITER	S 6	4.7	4.2	14.7	8.3	4.1	X	3.9	5	
DARNSTADT	108	BEDECKT	S 11	6.9	4.8	14.4	9.2	6.4	1	3.9	0.8	
MUERBURG	627	BEDECKT	SW 17	3.0	1.8	9.8	5.8	3.0	2	4.8	0.0	
KOBLENZ	96	BEDECKT	S 7	7.4	5.1	14.6	10.8	7.0	X	5.2		
BAD MARIENBERG	547	WOLKIG	S 9	2.2	1.7	11.1	5.9	2.0	-0	2.9	0.1	
TRIER PETRISBG.	265	WOLKIG	SSW 13	4.9	4.0	12.7	8.6	4.4	2	5.0	0.0	
DEUSELBACH	480	BEDECKT	S 13	4.2	2.9	11.0	6.9	3.8	1	6.1	0.3	
WEINBIET	553	BEDECKT	SW 19	4.0	2.2	11.9	7.2	3.6	2	4.9	2	
THOLEY	396	BEDECKT	SSW 11	3.6	2.7	10.5	7.2	3.6	1	3.0	0.5	
SAARBRUECKEN	322	BEDECKT	SW 13	4.8	3.5	12.4	7.5	4.0	2	3.8	2	
DEHRINGEN	276	BEDECKT	STILL	5.4	3.4	17.1	10.0	5.3	1	7.8	0.1	
STUTTGART	314	BEDECKT	SSE 7	6.7	3.9	16.2	10.8	6.5	5	5.5	0.0	
STUTTGART-ECHT.	396	BEDECKT	S 4	6.1	3.3	16.0	10.2	5.2	3	X	0.0	
STOETTEN	734	NEBEL	S 7	3.3	2.1	13.0	7.4	2.2	0	9.3	1	
FREUDENSTADT	977	REGEN	SW 6	3.1	2.2	11.2	5.6	2.2	0	3.7		RESTE
KLIPPENECK	793	REGEN	WSW 11	2.2	1.8	11.6	5.1	1.9	1	4.4	1	RESTE
ULM	522	BEDECKT	S 2	3.3	2.5	16.4	9.4	2.3	1	10.1	0.6	
MANNHEIM	96	BEDECKT	S 7	6.0	4.5	17.0	10.1	5.5	3	4.4	1	
KARLSRUHE	112	BEDECKT	SW 2	6.3	3.5	16.5	10.1	4.7	1	5.6	0.8	
FREIBURG	269	BEDECKT	SSE 9	7.3	5.0	15.6	9.4	7.0	4	3.6	3	
FELDBERG/SCHW.	1486	SCHNEEFALL	SSW 33	-1.5	-1.5	3.7	0.3	-1.8	-2	3.6	3	149
KONSTANZ	443	BEDECKT	E 4	4.8	4.4	15.9	8.6	4.1	2	10.0	2	
MUERZBURG	268	BEDECKT	SE 7	4.5	2.9	16.7	9.2	4.2	3	6.2	4	
BAD KISSINGEN	262	NEBEL	NNW 2	4.9	4.7	16.4	8.0	4.6	3	5.1	3	
BAMBERG	239	WOLKIG	S 6	5.8	5.0	17.5	10.2	5.2	4	6.7	0.5	
COBURG	337	HEITER	STILL	4.6	4.6	15.8	8.8	4.1	1	7.5	2	
HOF	567	WOLKIG	S 15	5.2	3.9	15.6	8.7	3.6	1	8.5		
MUERNBERG/FLGH.	319	WOLKIG	SE 6	6.7	3.9	17.5	10.9	5.4	4	9.4	0.0	
WEIDEN	438	BEDECKT	SSE 6	5.3	4.5	17.6	9.3	4.8	1	9.5	0.0	
WEISSENBURG/BAY	422	HEITER	SW 13	5.4	2.9	17.6	10.3	4.6	2	8.8	0.8	
REGENSBURG	366	WOLKIG	S 6	6.3	5.7	17.6	9.7	5.7	3	11.9	2	
AUGSBURG	461	WOLKIG	SSE 6	3.0	2.3	16.4	9.4	2.2	1	10.2	1	
MUENCHEN-RIEM	530	HEITER	S 9	4.0	3.3	16.5	9.0	1.9	-3	10.2	0.0	
MUEHLDORF	401	HEITER	STILL	4.8	3.7	17.1	10.2	3.9	1	9.9	2	
PASSAU	409	HEITER	SSW 2	5.8	4.5	18.1	10.4	5.5	3	11.9	0.2	
GR. ARBER	1437	BEDECKT	SW 22	0.1	-0.9	8.2	4.2	-0.9	X	6.6	0.8	140
KEMPTEN	705	WOLKIG	SSE 4	3.7	1.8	14.4	8.3	1.9	0	11.0	0.0	
OBERSTDORF	810	HEITER	STILL	-0.6	-1.5	14.3	6.6	-0.6	-3	8.1		RESTE
GARMISCH-PARTK.	719	HEITER	STILL	-0.2	-1.2	17.0	6.2	-1.0	-3	8.3		
ZUGSPITZE	2960	HEITER	SSE 20	-9.4	-11.5	-5.0	-7.4	-9.9	X	8.0	0.2	280
HOHENPEISSENBG.	977	HEITER	SE 9	3.9	0.1	11.9	7.1	1.7	-0	10.8	0.3	3
WENDELSTEIN	1832	HEITER	S 17	-0.3	-5.4	5.3	2.4	-2.0	-3	7.9	0.3	52

AUSKUNFTE UND BERATUNGEN erteilen:

LAND HESSEN WETTERAMT FRANKFURT FRANKFURTER STR. 135 6050 OFFENBACH/MAIN TEL. (069) 8062 634/549	LAND BADEN-WUERTTEMBERG (OST) WETTERAMT STUTTGART AM SCHNARRENBERG 17 7000 STUTTGART 50 TEL. (0711) 541122	LAND BAYERN (NORD) WETTERAMT NUERNBERG FLUGHAFENSTR. 100 8500 NUERNBERG TEL. (0911) 525001
LAND RHEINLAND-PFALZ/SAARLAND WETTERAMT TRIER PETRISBERG 5500 TRIER TEL. (0651) 45045	LAND BADEN-WUERTTEMBERG (WEST) WETTERAMT FREIBURG STEFAN-MEIER-STR. 4 7800 FREIBURG 1 TEL. (0761) 273057	LAND BAYERN (SUED) WETTERAMT MUENCHEN BAVARIARING 10 8000 MUENCHEN 2 TEL. (089) 530084-88

FERNSPRECHANSSAGEDIENST:

WAEHLE IM ORTSNETZ
 REISEWETTER/WINTERSPORT- ... RUF-NR. 11600 ODER 011600
 ALLGEMEINER WETTERBERICHT... RUF-NR. 1164 ODER 01164
 STRASSENWETTERVORHERSAGE ... RUF-NR. 1169 ODER 01169
 WITTERUNGSHINWEISE
 FUER DIE LANDWIRTSCHAFT RUF-NR. 1154 ODER 01154
 MEDIZINMETEOROLOGISCHE HINWEISE FUER DAS RHEIN-MAIN-GEBIET ... RUF-NR. (069) 8062888
 ABWEICHENDE RUFNUMMERN BITTE DEM AMTLICHEN FERNSPRECHBUCH ENTNEHMEN.

STATION	BAROM. HOEHE IN M	LUFTDR. IN HPA BEZOGEN AUF NN	ERDBODEN-ZUSTAND	ERDBODEN-TEMPERATUREN IN GRAD CEL. 07 UHR VORTAGS				EXTREMWERTE DER LUFTTEMPERATUR IN GRAD CELSIUS IN DER DEKADE VOM: 11. 4. - 20. 4.				
				10 CM TIEFE	20 CM TIEFE	50 CM TIEFE	100CM TIEFE	BEOBACHT.-ZEITRAUM	ABSOL. MAXIM.	ABSOL. MINIM.	DATUM	
SCHLESWIG	48	1002.8	FEUCHT	4.2	4.0	3.9	4.0	1947-1984	25.2	18.04.1948	-5.3	12.04.1957
HAMBURG	16	1003.2	FEUCHT	6.1	6.1	5.1	4.9	1931-1984	26.3	13.04.1952	-5.9	13.04.1957
BREMEN	5	1002.6	FEUCHT	5.6	5.8	5.7	4.8	1890-1984	26.3	17.04.1949	-4.6	14.04.1936
BERLIN	49	1004.2	FEUCHT	4.1	4.9	5.8	4.2	1909-1984	27.0	16.04.1934	-5.7	15.04.1913
HANNOVER	54	1004.1	FEUCHT	6.1	6.7	5.9	X	1936-1984	27.2	12.04.1939	-5.2	11.04.1968
MUENSTER	71	1002.6	FEUCHT	5.3	5.8	5.4	5.1	1891-1984	27.8	17.04.1949	-3.2	13.04.1911
KASSEL	233	1004.4	FEUCHT	4.6	5.0	4.9	4.3	1951-1984	27.6	20.04.1968	-4.5	11.04.1958
AACHEN	205	1002.4	FEUCHT	5.2	5.8	6.0	5.8	1891-1984	29.3	18.04.1949	-2.8	13.04.1912
HOF	568	1006.2	TROCKEN	2.6	4.2	4.0	4.0	1947-1984	24.5	18.04.1949	-8.3	14.04.1973
BAD KISSINGEN	266	1005.8	FEUCHT	3.8	5.1	5.6	4.9	1946-1984	28.6	18.04.1949	-5.4	11.04.1946
KL.FELDBERG/TS.	802	-	FEUCHT	1.3	1.4	1.5	2.2	1936-1984	23.5	18.04.1949	-6.8	18.04.1938
TRIER	273	1004.2	FEUCHT	6.7	7.0	6.8	6.2	1948-1984	29.6	17.04.1949	-3.5	11.04.1977
NUERNBERG	312	1006.3	TROCKEN	6.0	5.7	7.1	6.5	1936-1984	27.8	18.04.1949	-6.2	19.04.1938
KARLSRUHE	145	1006.2	FEUCHT	7.6	8.2	8.6	7.0	1876-1984	29.6	18.04.1949	-6.0	12.04.1882
STUTTGART-ECHT.	419	1006.2	FEUCHT	6.0	6.3	5.5	5.6	1900-1984	28.3	17.04.1934	-6.8	13.04.1913
PASSAU	408	1007.7	FEUCHT	4.4	5.7	5.8	5.5	1948-1984	25.0	20.04.1968	-5.3	11.04.1958
MUENCHEN-RIEM	529	1008.0	FEUCHT	3.6	4.8	4.9	4.8	1940-1984	25.0	19.04.1964	-6.4	14.04.1973
FREIBURG	300	1005.9	FEUCHT	7.3	7.4	7.4	6.7	1949-1984	27.7	20.04.1968	-2.8	20.04.1954
HOHENPEISSENBG.	986	-	SCHNEEMATSCH	0.8	1.2	2.5	3.4	1879-1984	24.2	15.04.1904	-10.0	19.04.1903

A U S L A N D


STATION	WETTER	TEMPER. WIND			STATION	WETTER	TEMPER. WIND			STATION	WETTER	TEMPER. WIND					
		IN	6 UHR	MAX VOR TAG			IN	6 UHR	MAX VOR TAG			IN	6 UHR	MAX VOR TAG			
REYKJAVIK	REGEN	SSE	20	4	4	BARCELONA	BEDECKT	NNE	7	8	19	PRAG	WOLKIG	SSW	7	4	1
OSLO	BEDECKT	NNE	15	-3	-1	MADRID	WOLKIG	WSW	7	2	14	WARSCHAU	REGEN	ESE	11	6	1
STOCKHOLM	WOLKIG	ESE	22	2	3	MALLORCA	WOLKIG	SSW	9	13	18	MOSKAU	SCHNEESCHAUER	W	18	-2	
HELSINKI	KEINE MELDUNG					LISSABON	HEITER	W	7	7	15	BELGRAD	HEITER	S	11	13	1
KOPENHAGEN	BEDECKT	UHL	7	5	10	LAS PALMAS	HEITER	STILL	13	22	22	BUKAREST	BEDECKT	STILL	7	1	
AMSTERDAM	BEDECKT	SSE	13	6	13	ZUERICH	SCHAUER	W	7	6	15	ATHEN	HEITER	STILL	12	1	
LONDON	BEDECKT	S	6	4	10	INNSBRUCK	HEITER	W	6	3	15	BOZEN	BEDECKT	STILL	9	1	
PARIS	BEDECKT	SW	24	6	12	WIEN	HEITER	NW	6	7	11	ROM	WOLKIG	SSE	22	12	1

A S T R O N O M I S C H E D A T E N F U E R D E N 18. APRIL 1986, UHRZEIT IN MESZ

STATION	SONNE		MOND		STATION	SONNE		MOND	
	AUFGANG UHR	UNTERGANG UHR	AUFGANG UHR	UNTERGANG UHR		AUFGANG UHR	UNTERGANG UHR	AUFGANG UHR	UNTERGANG UHR
FRANKFURT	06.27	20.23	12.34	4.26	NUERNBERG	06.18	20.12	12.27	4.13
FREIBURG	06.34	20.23	12.48	4.19	STUTTGART	06.27	20.18	12.38	4.18
MUENCHEN	06.18	20.07	12.31	4.04	TRIER	06.35	20.30	12.44	4.33

M O N D P H A S E 1 TAG NACH ERSTEM VIERTEL

M E S S U N G E N I N D E R F R E I E N A T M O S P H A E R E A M 17. APRIL 1986 00 UHR



KENN- STATION ZIFFER
 06610 PAYERNE
 10739 STUTTGART
 10868 MUENCHEN - OB.SCHLEISSHEIM
 09393 LINDENBERG
 09548 MEININGEN
 11035 WIEN
 BEMERKUNGEN :