

Wetterkarte

des Deutschen Wetterdienstes

D 7311 A

Amtsblatt der Wetterämter Frankfurt am Main, Freiburg i. Br., München, Nürnberg, Stuttgart u. Trier

Erscheint täglich
Nur Postbezug
Preis monatl. DM 10,-
zuzüglich Porto

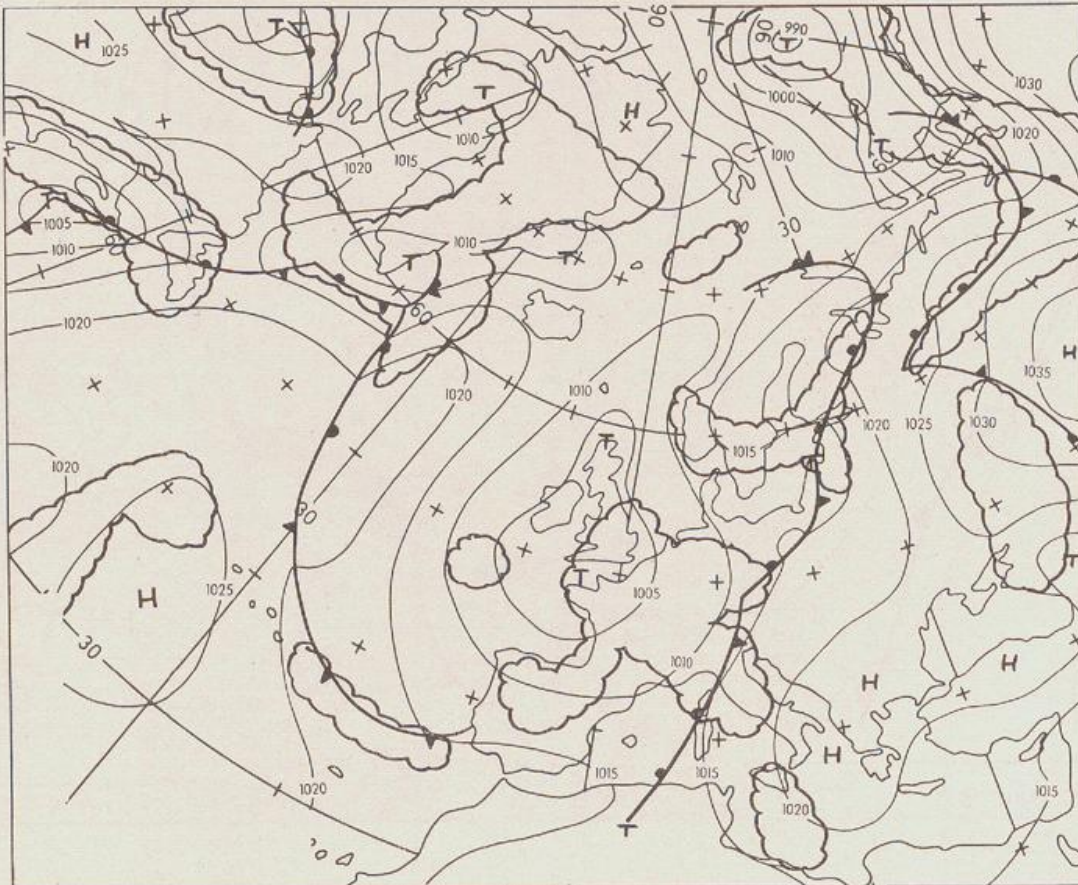
Druck und Verlag: Deutscher Wetterdienst - Wetteramt Frankfurt
Frankfurter Str. 135, 6050 Offenbach a.M., Tel. (0 69) 8 06 22 81

Bei unregelmäßiger Lieferung sind
Beschwerden schriftlich an das Wetteramt Frankfurt zu richten

Jahrgang 1986

Mittwoch, den 23. April 1986


Nummer 113



Bodenwetterkarte
Vorhersage
für den

24.04. 00 Uhr

Zeitangaben außer bei
den astronomischen
Daten in UTC
(Universal Time
Coordinated).
Astronomische Daten
in gesetzlicher Zeit.



Höhenwetterkarte
(Absolute Topographie 500 hPa
entsprechend ca. 5500 m Höhe)
vom

23.04. 00 Uhr

Maßstab 1:60 Mill.

STATION	HOEHE		WIND	T E M P E R A T U R (GRAD CELSIUS)				SONNEN-		NIEDER-		SCHNEE- HOEHE IN CM
	IN M	WETTER		IN	MAXIM.	MITTEL	TIEFSTWERT	SCHNEN-	SCHLAG	SCHNEN-		
	UEBER	NN	IN	VORTAG	VORTAG	DER NACHT	VORTAG	IN STD.	24 STG.	IN MM		
			KM/H	2 M	TAU- PUNKT	2 M	BODEN					
BERLIN	50	BEDECKT	SSE 6	8.1	7.1	12.5	9.4	7.1	2		5	
SCHLESWIG	43	WOLKIG	SE 4	3.5	1.9	12.4	9.4	4.9	3			
HELGOLAND	4	WOLKIG	SSE 20	5.3	3.5	8.2	6.6	5.3	4	10.1		
EMDEN	5	WOLKIG	SSE 9	4.8	1.8	12.4	8.6	4.3	2	9.7		
HAMBURG	16	BEDECKT	ESE 6	4.7	2.4	12.8	9.4	3.6	-1	4.6		
BREMEN	3	BEDECKT	ESE 9	4.0	2.3	12.4	8.6	2.2	-0	5.9		
LUECHOW	17	BEDECKT	STILL	4.4	3.7	12.3	8.0	2.0	0	1.5	0.0	
OSNABRUECK	95	BEDECKT	SE 6	6.0	2.9	12.7	9.5	4.7	1	6.6		
HANNOVER	56	BEDECKT	S 13	6.6	4.1	13.2	9.1	3.2	1	2.4		
ESSEN	154	WOLKIG	S 15	5.5	3.3	12.6	8.7	5.2	2	7.8		
MACHEN	202	WOLKIG	S 22	6.0	1.7	13.5	8.5	5.4	4	9.5		
KOELN-BONN	91	WOLKIG	ESE 9	3.8	2.2	14.2	8.3	3.7	1	7.4		
KAHLER ASTEN	839	SCHNEEFALL	SSW 19	0.5	0.5	4.6	1.9	0.3	-1	2.6	0.0	31
KASSEL	231	REGEN	S 11	5.1	3.4	10.0	7.1	4.3	2	3.0	0.1	
GIESSEN	186	BEDECKT	SSE 13	5.5	4.0	10.6	7.2	5.2	4	2.5	0.2	
BAD HERSFELD	212	BEDECKT	SW 6	5.4	3.9	10.7	8.0	5.2	4	0.6	2	
WASSERKUPPE	921	IN WOLKEN	SSW 17	0.6	0.6	3.5	1.5	0.3	-0	0.4	5	RESTE
KL.FELDBERG/TS.	805	SCHNEEREGEN	SSW 13	0.6	0.6	3.4	1.0	0.3	0	1.2	1	
FRANKFURT/FLGH.	111	SPRUEHREGEN	S 13	5.8	5.0	8.7	6.8	5.1	5	0.5	2	
OFFENBACH/MAIN	98	REGEN	SSW 11	5.7	4.8	9.4	7.3	5.3	X	0.3	1	
DARMSTADT	108	SPRUEHREGEN	S 15	5.6	5.0	8.2	6.7	5.0	5	0.1	2	
MUERBURG	627	BEDECKT	SW 28	2.0	1.3	7.8	4.3	1.7	0	5.4		
KOBLENZ	96	WOLKIG	S 13	6.7	4.2	11.7	9.0	6.4	X	4.2		
BAD MARIENBERG	547	SPRUEHREGEN	S 15	2.3	1.8	6.9	4.0	2.0	1	3.9	0.1	
TRIER PETRISBG.	265	BEDECKT	SSW 7	4.6	2.8	10.8	7.0	4.2	2	4.5	0.1	
DEUSELBACH	480	BEDECKT	S 19	3.3	1.3	7.4	4.7	3.1	2	5.7	0.1	
HEINBIET	553	SPRUEHREGEN	SW 13	2.5	2.0	4.7	2.6	2.0	2		1	
THOLEY	396	BEDECKT	SW 7	3.4	2.5	7.5	4.2	3.2	2	0.9	1	
SAARBRUECKEN	322	WOLKIG	SW 4	4.3	3.0	7.2	4.3	3.5	2	1.5	2	
DEHRINGEN	276	REGEN	SE 6	5.8	5.0	7.4	6.1	5.0	4		9	
STUTTGART	314	REGEN	SE 13	5.6	5.0	7.2	5.8	5.1	5		10	
STUTTGART-ECHT.	396	REGEN	S 9	5.1	3.8	6.4	5.5	4.7	4	X	9	
STOETTEN	734	REGEN	S 9	3.0	2.5	4.3	3.4	2.0	-1		3	
FREUDENSTADT	797	REGEN	SSE 11	2.2	1.5	2.6	1.4	1.1	1		19	RESTE
KLIPPENECK	973	REGEN	S 7	2.2	1.7	4.0	1.6	0.6	1		12	FLECKEN
ULM	522	REGEN	STILL	5.1	3.5	8.4	6.8	3.6	-1	0.5	0.7	
MANNHEIM	96	SPRUEHREGEN	S 13	6.0	5.0	8.3	6.7	5.3	5		6	
KARLSRUHE	112	BEDECKT	ENE 4	5.9	5.3	7.3	5.9	5.0	5		15	
FREIBURG	269	BEDECKT	S 9	6.3	4.6	6.4	5.1	4.6	5		26	
FELDBERG/SCHW.	1486	SCHNEEFALL	S 31	-1.5	-1.5	-0.8	-1.9	-1.5	-2		11	173
KONSTANZ	443	REGEN	WSW 7	5.2	4.3	9.8	7.8	5.2	5	0.9	2	
MUERZBURG	268	WOLKIG	ESE 9	5.7	5.3	8.1	6.8	5.3	5		4	
BAD KISSINGEN	262	BEDECKT	NNE 2	5.5	4.9	9.9	7.3	4.8	5	0.4	5	
BAMBERG	239	REGEN	STILL	6.2	5.2	10.0	8.3	5.0	4	0.1	0.8	
COBURG	337	REGEN	W 4	4.8	4.8	9.2	7.0	4.8	4	0.2	3	
HOF	567	REGEN	WSW 7	4.9	3.6	9.9	6.8	4.1	1		0.1	
MUERNBERG/FLGH.	319	BEDECKT	W 9	6.2	4.3	10.7	8.0	3.2	3	0.1	0.0	
WEIDEN	438	BEDECKT	S 4	1.4	0.7	13.0	7.3	1.1	-2	1.4		
WEISSENBURG/BAY	422	BEDECKT	STILL	5.0	3.7	9.6	6.9	2.8	1		0.0	
REGENSBURG	366	BEDECKT	N 6	3.4	2.7	16.0	9.2	2.6	2	5.7		
AUGSBURG	461	BEDECKT	WNW 6	5.5	3.8	11.2	7.3	4.8	5	1.1		
MUENCHEN-RIEM	530	BEDECKT	W 7	6.5	4.1	13.6	9.5	3.7	-0	4.6		
MUEHLDORF	401	WOLKIG	W 9	4.9	3.6	17.9	11.7	4.3	2	9.7		
PASSAU	409	HEITER	W 4	4.4	3.7	21.9	12.4	4.1	2	11.9		
GR.ARBER	1437	HEITER	S 33	5.3	-1.6	11.2	6.5	4.7	X	10.0		136
KEMPTEN	705	BEDECKT	SW 9	5.1	2.8	11.4	5.8	4.6	1	2.6	0.2	
OBERSTDORF	810	BEDECKT	S 11	4.0	2.5	11.8	5.2	3.6	3	3.0		
GARMISCH-PARTK.	719	BEDECKT	WSW 2	4.7	2.8	17.0	7.8	2.4	0	6.4		
ZUGSPITZE	2960	HEITER	SSE 24	-5.1	-6.0	-2.8	-5.0	-6.4	X	7.3		345
HOHENPEISSENBG.	977	BEDECKT	WSW 17	2.4	1.7	10.7	3.5	1.8	2	2.3	0.3	
WENDELSTEIN	1832	HEITER	SSW 44	5.0	-0.9	7.3	4.5	5.0	0	8.5		50

A U S K U E N F T E U N D B E R A T U N G E N E R T E I L E N :

LAND HESSEN WETTERAMT FRANKFURT FRANKFURTER STR. 135 6050 OFFENBACH/MAIN TEL. (069) 8062 634/549	LAND BADEN-WUERTTEMBERG (OST) WETTERAMT STUTTGART AM SCHNARRENBERG 17 7000 STUTTGART 50 TEL. (0711) 541122	LAND BAYERN (NORD) WETTERAMT NUERNBERG FLUGHAFENSTR. 100 8500 NUERNBERG TEL. (0911) 525001
LAND RHEINLAND-PFALZ/SAARLAND WETTERAMT TRIER PETRISBERG 5500 TRIER TEL. (0651) 45045	LAND BADEN-WUERTTEMBERG (WEST) WETTERAMT FREIBURG STEFAN-MEIER-STR. 4 7800 FREIBURG 1 TEL. (0761) 273057	LAND BAYERN (SUED) WETTERAMT MUENCHEN BAVARIARING 10 8000 MUENCHEN 2 TEL. (089) 530084-88

F E R N S P R E C H A N S A G E D I E N S T

WAEHLE IM ORTSNETZ
REISEWETTER/WINTERSPORT- ... RUF-NR. 11600 ODER 011600
ALLGEMEINER WETTERBERICHT... RUF-NR. 1164 ODER 01164
STRASSENWETTERVORHERSAGE ... RUF-NR. 1169 ODER 01169
WITTERUNGSHINWEISE
FUER DIE LANDWIRTSCHAFT RUF-NR. 1154 ODER 01154
MEDIZINMETEOROLOGISCHE HINWEISE FUER DAS RHEIN-MAIN-GEBIET ... RUF-NR. (069) 8062888
ABWEICHENDE RUFNUMMERN BITTE DEM AMTLICHEN FERNSPRECHBUCH ENTNEHMEN.

STATION	LUFTDR.		ERDBODEN-ZUSTAND	ERDBODEN-TEMPERATUREN IN GRAD CEL.				EXTREMWERTE DER LUFTTEMPERATUR IN GRAD CELSIUS				
	BAROM.	HOEHE BEZOGEN IN M AUF NN		07 UHR VORTAGS	10 CM TIEFE	20 CM TIEFE	50 CM TIEFE	100CM TIEFE	IN DER DEKADE VOM: 21. 4. - 30. 4.	ABSOL. DATUM	ABSOL. DATUM	
SCHLESWIG	48	1010.1	FEUCHT	6.6	6.4	6.1	5.1	1947-1984	25.7	22.04.1968	-3.0	29.04.1986
HAMBURG	16	1010.0	FEUCHT	7.6	7.7	6.9	5.9	1931-1984	29.7	21.04.1968	-6.5	22.04.1986
BREMEN	5	1009.2	FEUCHT	8.8	7.5	6.9	6.1	1890-1984	30.2	21.04.1968	-6.2	24.04.1986
BERLIN	49	1010.8	FEUCHT	8.0	7.7	8.1	6.0	1909-1984	30.9	22.04.1968	-3.9	22.04.1986
HANNOVER	54	1009.6	FEUCHT	8.8	9.0	8.1	X	1936-1984	29.7	21.04.1968	-4.8	22.04.1986
MUENSTER	71	1008.9	FEUCHT	6.9	7.2	6.8	6.2	1891-1984	30.1	21.04.1968	-3.0	24.04.1986
KASSEL	233	1010.6	FEUCHT	7.1	7.2	6.7	5.5	1951-1984	30.1	21.04.1968	-3.7	24.04.1986
AACHEN	205	1008.2	FEUCHT	6.3	6.8	7.1	6.6	1891-1984	30.0	21.04.1968	-2.3	28.04.1986
HOF	568	1011.0	FEUCHT	6.2	6.5	6.0	5.2	1947-1984	26.8	22.04.1968	-6.4	26.04.1986
BAD KISSINGEN	266	1010.9	FEUCHT	7.7	7.7	6.9	5.7	1946-1984	29.8	22.04.1968	-4.9	26.04.1986
KL.FELDBERG/TS.	802	-	FEUCHT	3.7	3.8	3.6	3.1	1936-1984	23.7	30.04.1955	-5.6	25.04.1986
TRIER	273	1010.2	FEUCHT	6.3	6.7	7.1	6.7	1948-1984	28.5	21.04.1968	-2.2	29.04.1986
MUERNBERG	312	1012.4	TROCKEN	9.7	9.6	8.6	7.8	1936-1984	30.3	23.04.1968	-5.5	21.04.1986
KARLSRUHE	145	1011.9	FEUCHT	9.1	9.7	9.8	8.2	1876-1984	30.2	22.04.1968	-4.3	21.04.1986
STUTTGART-ECHT.	419	1012.2	FEUCHT	8.0	8.3	6.9	6.4	1900-1984	28.0	21.04.1968	-4.4	21.04.1986
PASSAU	408	1009.5	FEUCHT	6.8	7.9	7.3	6.3	1948-1984	26.8	23.04.1968	-4.2	26.04.1986
MUENCHEN-RIEM	529	1012.4	FEUCHT	6.7	7.2	6.4	5.3	1940-1984	27.6	22.04.1968	-5.0	26.04.1986
FREIBURG	300	1010.8	FEUCHT	9.0	9.6	8.9	7.6	1949-1984	29.4	21.04.1968	-2.3	22.04.1986
HOHENPEISSENBG.	986	-	FEUCHT	5.0	5.0	3.5	3.7	1879-1984	24.2	26.04.1947	-8.3	23.04.1986

A U S L A N D

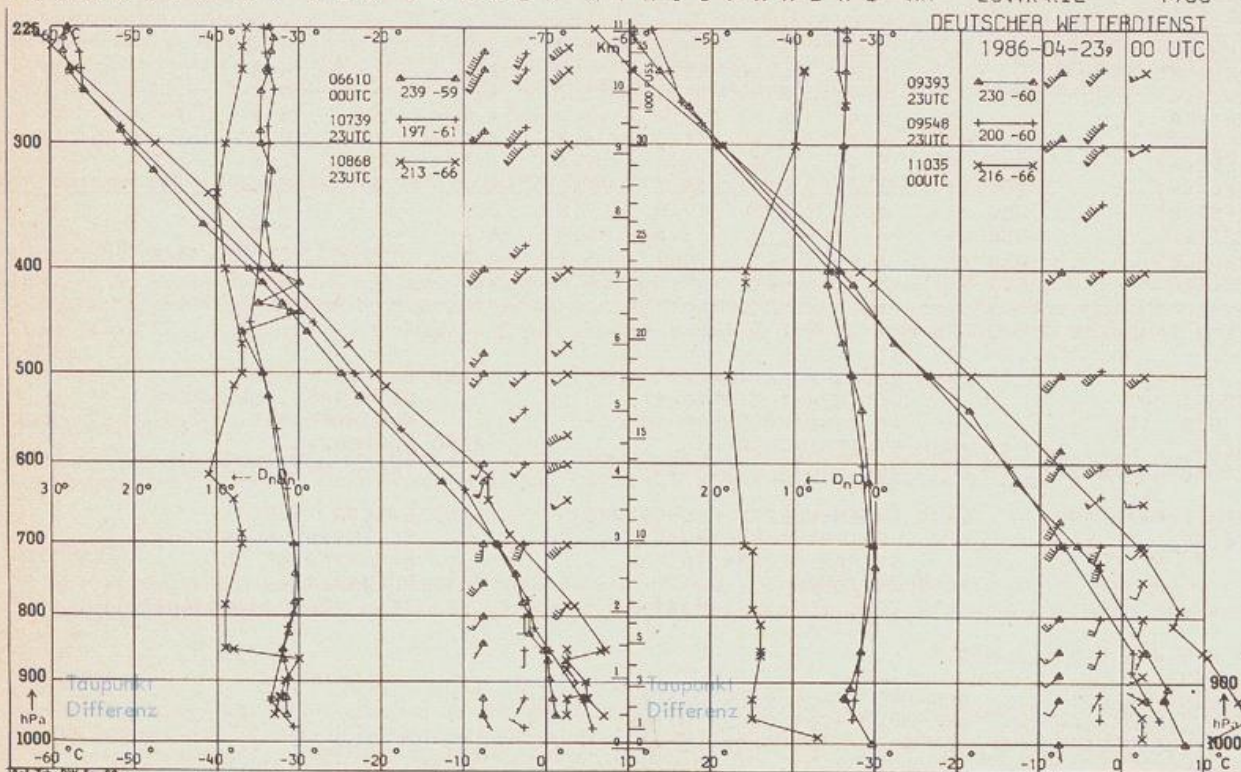
STATION	WETTER	TEMPER.			STATION	WETTER	TEMPER.			STATION	WETTER	TEMPER.				
		WIND IN KM/H	MAX 6 UHR	VOR TAG			WIND IN KM/H	MAX 6 UHR	VOR TAG			WIND IN KM/H	MAX 6 UHR	VOR TAG		
REYKJAVIK	BEDECKT	N	22	3	7	BARCELONA	WOLKIG	N	15	9	X	PRAG	BEDECKT	SSW	11	7
OSLO	SPRUEHREGEN	SE	11	2	1	MADRID	WOLKIG	SW	11	5	14	WARSAU	WOLKIG	SSE	11	11
STOCKHOLM	WOLKIG	STILL	4	4	MALLORCA	NEBEL	STILL	12	19	MOSKAU	BEDECKT	SSE	19	9		
HELSINKI	KEINE MELDUNG	X	X	X	LISSABON	REGEN	W	11	10	BELGRAD	BEDECKT	S	7	15		
KOPENHAGEN	NEBEL	SSE	13	4	10	LAS PALMAS	BEDECKT	N	19	17	20	BUKAREST	WOLKENLOS	STILL	9	
AMSTERDAM	BEDECKT	SSE	13	7	13	ZUERICH	SPRUEHREGEN	WSW	4	5	X	ATHEN	WOLKENLOS	STILL	15	
LONDON	BEDECKT	SSE	13	7	12	INNSBRUCK	HEITER	ESE	30	14	16	BOZEN	WOLKIG	NE	4	10
PARIS	HEITER	SSE	13	5	14	WIEN	BEDECKT	UML	6	9	23	ROM	WOLKIG	SE	19	15

A S T R O N O M I S C H E D A T E N F U E R D E N 24. APRIL 1986, UHRZEIT IN MESZ

STATION	SONNE		MOND		STATION	SONNE		MOND	
	AUFGANG UHR	UNTERGANG UHR	AUFGANG UHR	UNTERGANG UHR		AUFGANG UHR	UNTERGANG UHR	AUFGANG UHR	UNTERGANG UHR
FRANKFURT	06.15	20.33	20.51	6.10	MUERNBERG	06.06	20.21	20.39	6.00
FREIBURG	06.23	20.31	20.49	6.17	STUTTGART	06.15	20.27	20.45	6.10
MUENCHEN	06.07	20.16	20.33	6.02	TRIER	06.23	20.40	20.59	6.10

M O N D P H A S E V O L L M O N D

M E S S U N G E N I N D E R F R E I E N A T M O S P H A E R E A M 23. APRIL 1986 00 UHR



KENN- STATION ZIFFER
 06610 PAYERNE
 10739 STUTTGART
 10868 MUENCHEN - OB.SCHLEISSH
 09393 LINDENBERG
 09548 MEININGEN
 11035 WIEN

BEMERKUNGEN
 Korrektur zu Nr. 1
 Auf der linken Inn
 seite muß es richt
 heißen:
 Vorhersagen gültig
 vom..... bis
 Donnerstag, den
 24.04.1986 früh