

# Wetterkarte

des Deutschen Wetterdienstes

D 7311 A

Amtsblatt der Wetterämter Frankfurt am Main, Freiburg i. Br., München, Nürnberg, Stuttgart u. Trier

Erscheint täglich  
Nur Postbezug  
Preis monatl. DM 10,-  
zuzüglich Porto

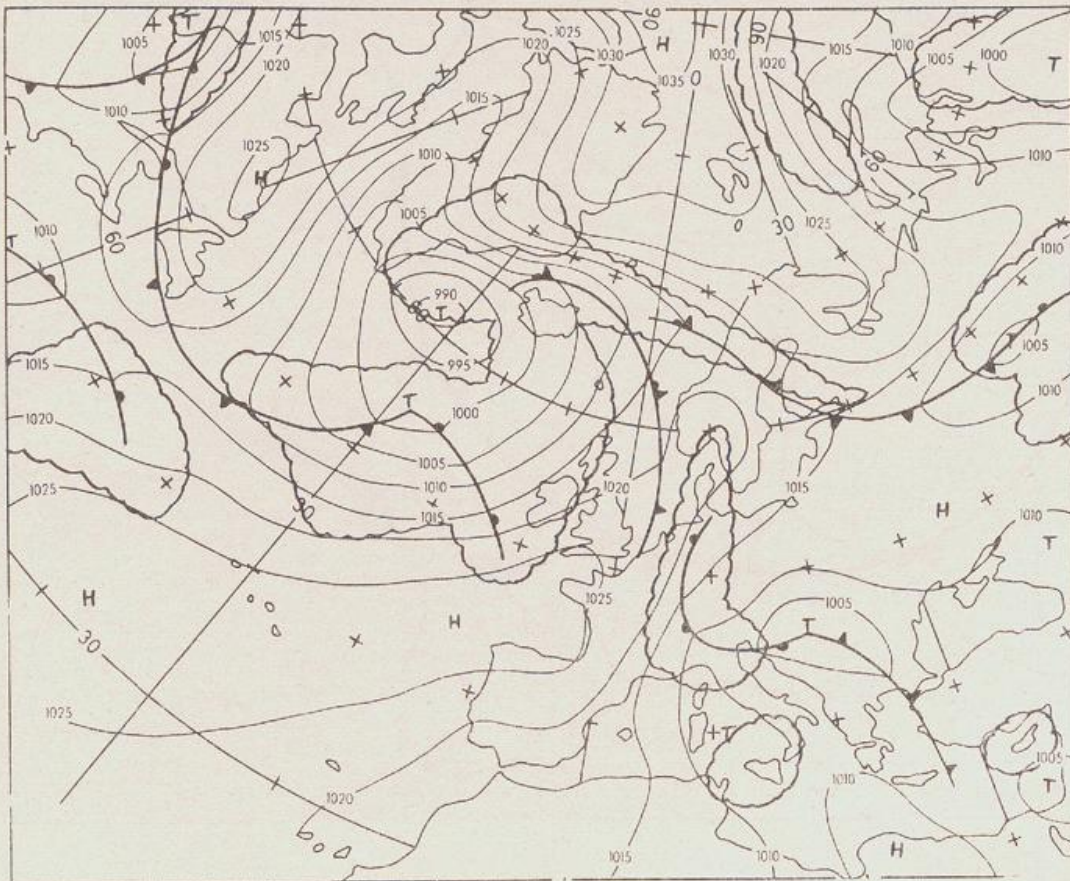
Druck und Verlag: Deutscher Wetterdienst - Wetteramt Frankfurt  
Frankfurter Str. 135, 6050 Offenbach a.M., Tel. (069) 8 06 22 81

Bei unregelmäßiger Lieferung sind  
Beschwerden schriftlich an das Wetteramt Frankfurt zu richten

Jahrgang 1986

Dienstag, den 29. April 1986


Nummer 119



Bodenwetterkarte  
Vorhersage  
für den

30.04. 00 Uhr

Zeitangaben außer bei  
den astronomischen  
Daten in UTC  
(Universal Time  
Coordinated).  
Astronomische Daten  
in gesetzlicher Zeit.



Höhenwetterkarte  
(Absolute Topographie 500 hPa  
entsprechend ca. 5500 m Höhe)  
vom

29.04. 00 Uhr

Maßstab 1:60 Mill.



STATION	HOEHE IN M UEBER NN	WETTER	WIND IN KM/H	T E M P E R A T U R (GRAD CELSIUS)				TIEFSTWERT DER NACHT 2 M BODEN	SONNEN- SCHEIN VORTAG IN STD.	NIEDER- SCHLAG 24 STG. IN MM	SCHNEE- HOEHE IN CM
				IN 2 M	TAU- PUNKT	MAXIM. VORTAG	MITTEL VORTAG				
BERLIN	50	WOLKIG	NE 13	9.5	7.8	19.5	13.9	8.1	3	7.7	
SCHLESWIG	43	NEBEL	NNE 4	5.2	5.2	16.6	9.5	5.2	6	12.2	
HELGOLAND	4	NEBEL	ESE 6	5.1	4.9	8.8	4.5	3.6	4	1.4	
EMDEN	5	NEBEL	NNE 4	6.3	5.9	14.4	9.3	6.0	6	4.3	
HAMBURG	16	NEBEL	ENE 6	6.3	5.9	18.8	12.8	5.8	5	10.7	
BREMEN	3	NEBEL	N 9	6.4	6.4	17.3	11.8	6.4	6	7.8	
LUECHOW	17	WOLKIG	NNE 9	9.0	8.2	19.3	14.6	8.0	6	8.8	
OSNABRUECK	95	BEDECKT	N 6	8.7	7.5	15.4	11.6	8.7	6	3.6	
HANNOVER	56	WOLKIG	WNW 4	9.3	8.5	18.9	13.5	7.9	7	11.1	
ESSEN	154	BEDECKT	N 9	9.5	7.2	15.1	11.4	9.3	9	3.8	
AACHEN	202	BEDECKT	WNW 4	8.0	5.1	13.3	10.2	7.4	6	1.1	
KOELN-BONN	91	HEITER	NW 11	10.4	7.7	16.0	11.4	10.4	9	4.7	
KAHLER ASTEN	839	BEDECKT	E 19	8.0	3.8	12.7	7.4	6.2	4	5.9	7
KASSEL	231	BEDECKT	N 11	12.0	7.5	18.1	13.5	11.3	9	3.7	
GIESSEN	186	BEDECKT	N 7	11.1	8.9	18.9	13.2	10.8	8	6.0	
BAD HERSFELD	212	BEDECKT	ENE 11	10.5	6.8	18.0	13.7	9.8	8	2.1	
WASSERKUPPE	924	BEDECKT	E 19	9.4	1.5	11.0	8.2	8.1	7	2.6	0.0
KL. FELDBERG/TS.	805	WOLKIG	NNE 9	8.2	6.8	14.1	10.0	7.8	7	3.4	RESTE
FRANKFURT/FLGH.	111	WOLKIG	NNE 9	12.8	9.0	18.8	14.6	11.4	9	1.7	
OFFENBACH/MAIN	98	WOLKIG	NNW 22	12.5	7.3	19.0	14.3	12.0	X	2.9	
DARMSTADT	108	BEDECKT	NNE 6	11.9	9.2	18.8	14.2	10.9	7	0.3	
MUERBURG	627	NEBEL	N 19	6.1	6.1	11.8	7.6	6.0	6	3.6	
KOBLENZ	96	BEDECKT	N 7	10.8	8.4	17.2	12.4	10.8	X	2.9	
BAD MARIENBERG	547	WOLKIG	NNW 11	7.7	6.9	15.6	10.8	7.5	7	6.2	
TRIER PETRISBG.	265	REGEN	NNE 6	9.2	7.9	15.7	10.8	9.1	8	2.7	0.0
DEUSELBACH	480	REGEN	NNE 6	8.3	7.5	11.8	9.5	8.1	8	0.6	0.3
WEINBIET	553	BEDECKT	N 28	9.2	7.9	14.0	9.6	9.1	8	0.2	7
THOLEY	396	REGEN	N 13	9.5	8.6	15.9	11.5	9.5	9	1.5	1
SAARBRUECKEN	322	REGEN	SSE 2	9.6	7.5	14.0	11.2	9.6	9	0.3	2
OEHRINGEN	276	BEDECKT	N 2	9.8	8.9	16.2	13.0	9.5	6		1
STUTTGART	314	BEDECKT	NNW 6	11.1	8.9	15.3	11.9	10.6	10		2
STUTTGART-ECHT.	396	BEDECKT	N 11	11.0	8.4	14.2	11.8	10.7	10	X	2
STOETTEN	734	NEBEL	N 7	8.7	8.7	11.4	8.9	8.3	7	0.2	2
FREUDENSTADT	797	REGEN	NW 9	7.9	7.9	8.3	7.5	7.7	7		5
KLIPPENECK	973	IN WOLKEN	N 7	7.0	7.0	7.3	6.4	7.0	7		5
ULM	522	BEDECKT	NNW 6	10.4	9.4	16.1	11.6	9.9	9	0.1	5
MANNHEIM	96	BEDECKT	NNE 9	12.7	9.0	18.3	14.4	12.3	11	0.4	0.0
KARLSRUHE	112	REGEN	ESE 6	11.2	10.5	16.0	12.3	10.6	8		3
FREIBURG	269	REGEN	NNE 6	10.1	9.2	11.1	9.8	9.8	9		3
FELDBERG/SCHW.	1486	IN WOLKEN	N 17	4.5	4.5	3.6	3.0	2.8	2		5
KONSTANZ	443	SPRUEHREGEN	STILL	9.1	8.5	10.4	8.8	8.4	8		2
MUERZBURG	268	BEDECKT	N 11	11.4	7.6	16.3	13.4	10.6	9		0.0
BAD KISSINGEN	262	WOLKIG	NE 6	11.9	5.1	16.9	13.0	10.7	9	0.4	0.0
BAMBERG	239	WOLKIG	N 6	11.7	10.1	17.7	13.5	10.9	8	0.9	0.1
COBURG	337	HEITER	E 7	12.0	8.5	16.8	13.4	11.1	9	1.1	0.0
HOF	567	BEDECKT	NNW 13	7.8	6.8	12.5	10.5	7.6	6	0.2	0.3
MUERNBERG/FLGH.	319	HEITER	ESE 4	10.7	8.7	19.4	13.8	9.6	8	1.3	0.1
WEIDEN	438	HEITER	NNW 7	9.9	8.6	19.8	14.0	9.2	7	0.9	2
WEISSENBURG/BAY	422	NEBEL	STILL	9.2	9.2	19.1	13.9	8.6	8	1.3	1
REGENSBURG	366	WOLKENLOS	N 4	10.8	10.1	20.4	15.7	10.2	7	1.4	2
AUGSBURG	461	BEDECKT	NNE 11	11.1	10.7	17.6	12.6	9.5	8	1.9	3
MUENCHEN-RIEM	530	BEDECKT	ENE 2	10.8	10.4	17.0	12.2	9.2	6	1.7	11
MUEHLDORF	401	BEDECKT	N 2	11.6	10.9	16.4	13.4	9.9	9		1
PASSAU	409	NEBEL	STILL	9.8	9.8	21.5	15.8	9.1	8	1.0	1
GR. ARBER	1437	IN WOLKEN	SW 11	7.0	6.4	12.1	8.8	5.8	X	2.3	0.6
KEMPTEN	705	SPRUEHREGEN	STILL	8.0	7.0	13.0	9.5	7.8	X		5
OBERSTDORF	810	BEDECKT	STILL	6.9	6.4	9.8	7.2	5.8	5		0.3
GARMISCH-PARTK.	719	REGEN	STILL	9.0	8.0	15.1	10.2	8.2	7	2.2	1
ZUGSPITZE	2960	SCHNEESCHAUER	E 15	-2.8	-2.9	-1.8	-3.0	-3.7	X	0.2	0.4
HOHENPEISSENBG.	977	IN WOLKEN	N 11	7.8	7.6	12.0	9.0	7.3	7	2.4	0.0
WENDELSTEIN	1832	BEDECKT	SSE 6	4.6	1.3	8.8	5.9	3.3	3	1.1	25

A U S K U E N F T E U N D B E R A T U N G E N E R T E I L E N :

LAND HESSEN WETTERAKT FRANKFURT FRANKFURTER STR. 135 6050 OFFENBACH/MAIN TEL. (069) 8062 634/549	LAND BADEN-WUERTTEMBERG (OST) WETTERAMT STUTTGART AM SCHNARRENBERG 17 7000 STUTTGART 50 TEL. (0711) 541122	LAND BAYERN (NORD) WETTERAMT MUERNBERG FLUGHAFENSTR. 100 8500 MUERNBERG TEL. (0911) 525001
LAND RHEINLAND-PFALZ/SAARLAND WETTERAMT TRIER PETRISBERG 5500 TRIER TEL. (0651) 45045	LAND BADEN-WUERTTEMBERG (WEST) WETTERAMT FREIBURG STEFAN-MEIER-STR. 4 7800 FREIBURG 1 TEL. (0761) 273057	LAND BAYERN (SUED) WETTERAMT MUENCHEN BAVARIARING 10 8000 MUENCHEN 2 TEL. (089) 530084-88

F E R N S P R E C H A N S A G E D I E N S T

WAEHLE IM ORTSNETZ  
 REISEWETTER/WINTERSPORT- ... RUF-NR. 11600 ODER 011600  
 ALLGEMEINER WETTERBERICHT... RUF-NR. 1164 ODER 01164  
 STRASSENWETTERVORHERSAGE ... RUF-NR. 1169 ODER 01169  
 WITTERUNGSHINWEISE  
 FUER DIE LANDWIRTSCHAFT .... RUF-NR. 1154 ODER 01154  
 MEDIZINMETEOROLOGISCHE HINWEISE FUER DAS RHEIN-MAIN-GEBIET ... RUF-NR. (069) 8062888  
 ABWEICHENDE RUFNUMMERN BITTE DEM AMTLICHEN FERNSPRECHBUCH ENTNEHMEN.

STATION	LUFTDR.		ERDBODEN- ZUSTAND	ERDBODEN-TEMPERATUREN IN GRAD CEL. 07 UHR VORTAGS				EXTREMWERTE DER LUFTTEMPERATUR IN GRAD CELSIUS IN DER DEKADE VOM: 21. 4. - 30. 4.				
	BAROM. HOEHE IN M AUF NN	IN HPA BEZOGEN AUF NN		10 CM TIEFE	20 CM TIEFE	50 CM TIEFE	100CM TIEFE	BEOBSCHT.- ZEITRAUM	ABSOL. MAXIM.	ABSOL. MINIM.	DATUM	
SCHLESWIG	48	1018.5	FEUCHT	6.7	6.7	7.0	6.2	1947-1984	25.7	22.04.1968	-3.0	29.04.1977
HAMBURG	16	1017.9	FEUCHT	7.3	7.6	7.9	6.8	1931-1984	29.7	21.04.1968	-6.5	22.04.1930
BREMEN	5	1017.3	FEUCHT	8.2	9.0	9.5	7.3	1890-1984	30.2	21.04.1968	-6.2	24.04.1981
BERLIN	49	1015.7	FEUCHT	8.5	9.1	8.9	7.3	1909-1984	30.9	22.04.1968	-3.9	22.04.1920
HANNOVER	54	1016.8	FEUCHT	9.5	10.1	9.9	X	1936-1984	29.7	21.04.1968	-4.8	22.04.1930
MUENSTER	71	1016.5	FEUCHT	7.8	8.4	8.4	7.4	1891-1984	30.1	21.04.1968	-3.0	24.04.1970
KASSEL	233	1014.9	TROCKEN	8.5	9.1	8.8	6.6	1951-1984	30.1	21.04.1968	-3.7	24.04.1981
AACHEN	205	1017.5	FEUCHT	8.8	9.2	9.4	7.0	1891-1984	30.0	21.04.1968	-2.3	28.04.1970
HOF	568	1013.9	FEUCHT	8.9	8.6	8.4	6.4	1947-1984	26.8	22.04.1968	-6.4	26.04.1970
BAD KISSINGEN	266	1012.0	TROCKEN	10.9	11.3	10.2	7.7	1946-1984	29.8	22.04.1968	-4.9	26.04.1970
KL.FELDBERG/TS.	802	-	FEUCHT	5.0	5.2	5.9	4.5	1936-1984	23.7	30.04.1955	-5.6	25.04.1970
TRIER	273	1015.2	FEUCHT	7.3	8.2	9.3	8.3	1948-1984	28.5	21.04.1968	-2.2	29.04.1970
NUERNBERG	312	1012.1	FEUCHT	11.1	11.5	11.5	9.5	1936-1984	30.3	23.04.1968	-5.5	21.04.1930
KARLSRUHE	145	1012.9	NASS	11.0	11.7	12.1	9.8	1876-1984	30.2	22.04.1968	-4.3	21.04.1950
STUTTGART-ECHT.	419	1011.8	FEUCHT	9.2	9.8	9.0	7.7	1900-1984	28.0	21.04.1968	-4.4	21.04.1930
PASSAU	408	1010.9	FEUCHT	11.2	11.6	10.1	7.6	1948-1984	26.8	23.04.1968	-4.2	26.04.1970
MUENCHEN-RIEM	529	1012.6	FEUCHT	9.6	10.2	9.1	6.8	1940-1984	27.6	22.04.1968	-5.0	26.04.1970
FREIBURG	300	1012.4	FEUCHT	9.4	10.1	10.3	8.6	1949-1984	29.4	21.04.1968	-2.3	22.04.1950
HOHENPEISSENBG.	986	-	FEUCHT	7.6	7.7	5.9	4.8	1879-1984	24.2	26.04.1947	-8.3	23.04.1940

A U S L A N D

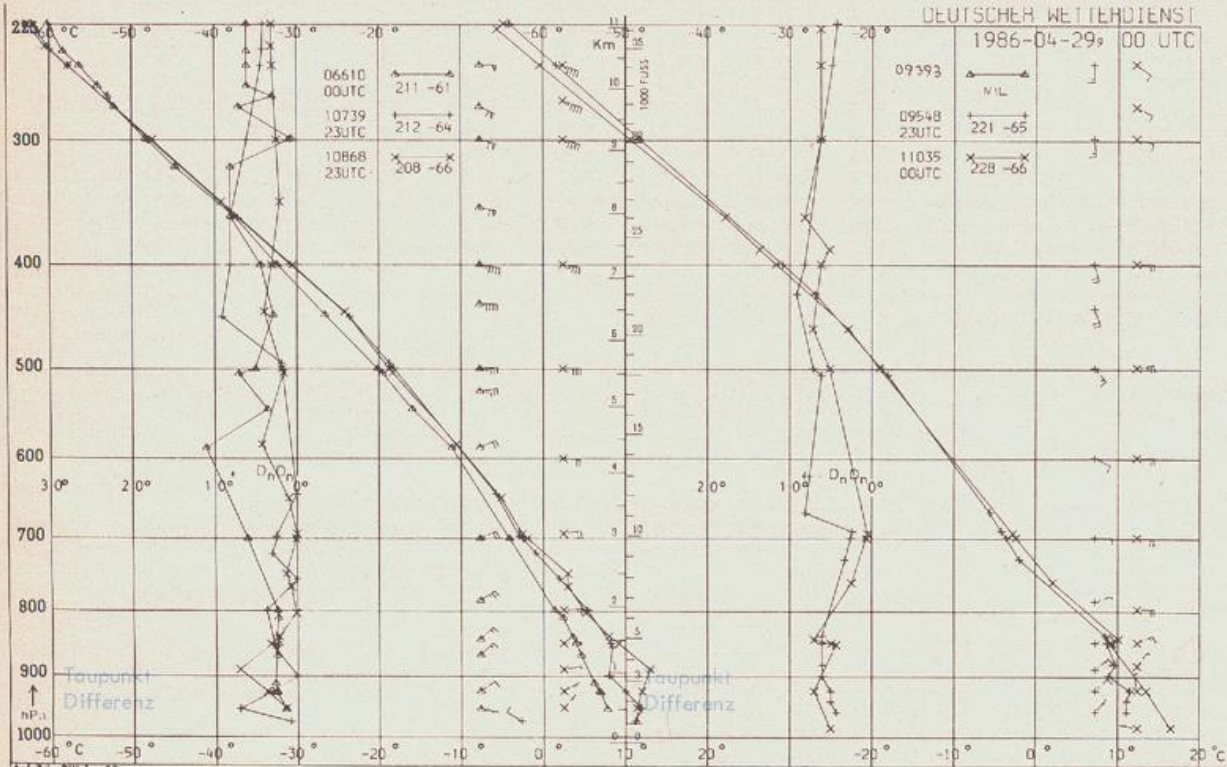
STATION	WETTER	TEMPER.			STATION	WETTER	TEMPER.			STATION	WETTER	TEMPER.				
		WIND IN 6 KM/H	MAX UHR TAG	VOR			WIND IN 6 KM/H	MAX UHR TAG	VOR			WIND IN 6 KM/H	MAX UHR TAG	VOR		
REYKJAVIK	HEITER	E	33	4	8	BARCELONA	WOLKIG	NW	11	10	X	PRAG	HEITER	NNW	15	11
OSLO	NEBEL	STILL	4	9	MADRID	WOLKENLOS	STILL	2	15	WARSAU	WOLKENLOS	NNW	4	15	2	
STOCKHOLM	BEDECKT	WNW	17	7	18	MALLORCA	WOLKIG	STILL	13	17	MOSKAU	BEDECKT	SSE	4	13	
HELSINKI	KEINE MELDUNG				X	LISSABON	HEITER	N	20	11	16	BELGRAD	BEDECKT	NNE	11	15
KOPENHAGEN	NEBEL	N	11	8	17	LAS PALMAS	HEITER	NNE	30	16	21	BUKAREST	BEDECKT	NE	22	12
AMSTERDAM	BEDECKT	SSE	6	5	14	ZUERICH	SPRUEHREGEN	SSE	4	9	9	ATHEN	WOLKIG	NW	11	17
LONDON	HEITER	SW	4	4	15	INNSBRUCK	BEDECKT	UML	2	10	18	BOZEN	BEDECKT	STILL	9	1
PARIS	BEDECKT	NW	6	9	16	WIEN	HEITER	UML	7	15	25	ROM	HEITER	ENE	9	9

A S T R O N O M I S C H E D A T E N F U E R D E N 30. APRIL 1986, UHRZEIT IN MESZ

STATION	SONNE		MOND		STATION	SONNE		MOND	
	AUFGANG UHR	UNTERGANG UHR	AUFGANG UHR	UNTERGANG UHR		AUFGANG UHR	UNTERGANG UHR	AUFGANG UHR	UNTERGANG UHR
FRANKFURT	06.03	20.42	3.14	10.47	NUERNBERG	05.55	20.31	3.01	10.40
FREIBURG	06.12	20.40	3.05	11.02	STUTTGART	06.05	20.36	3.04	10.52
MUENCHEN	05.57	20.24	2.50	10.46	TRIER	06.12	20.49	3.20	10.57

M O N D P H A S E 1 TAG VOR LETZTEM VIERTEL

M E S S U N G E N I N D E R F R E I E N A T M O S P H A E R E A M 29. APRIL 1986 00 UHR



KENN- STATION  
ZIFFER

06610 PAYERNE  
10739 STUTTGART  
10868 MUENCHEN -  
OB.SCHLEISSHEI  
09393 LINDENBERG  
09548 MEININGEN  
11035 WIEN

BEMERKUNGEN

Dieser Karte  
liegt die Bei-  
lage Nr.13/1986  
bei.