

Wetterkarte

des Deutschen Wetterdienstes

D 7311 A

Amtsblatt der Wetterämter Frankfurt am Main, Freiburg i. Br., München, Nürnberg, Stuttgart u. Trier

Erscheint täglich
Nur Postbezug
Preis monatl. DM 10,-
zuzüglich Porto

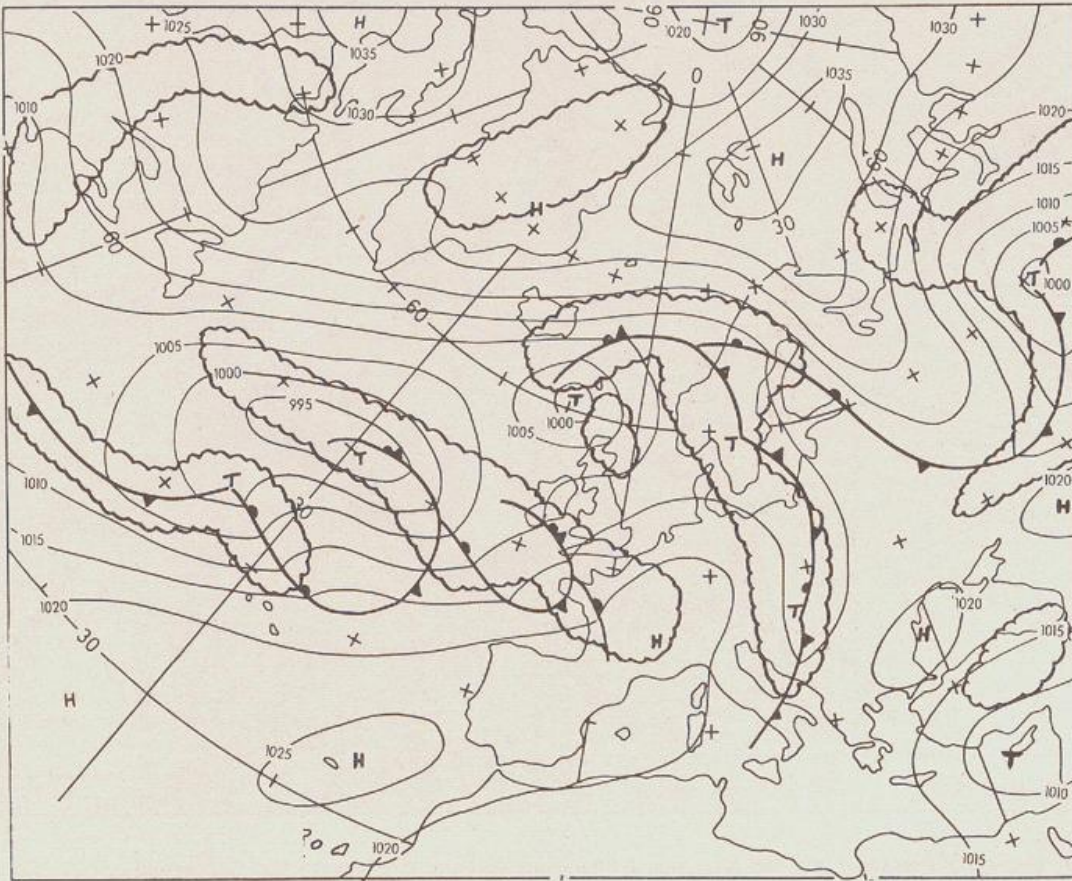
Druck und Verlag: Deutscher Wetterdienst - Wetteramt Frankfurt
Frankfurter Str. 135, 6050 Offenbach a.M., Tel. (0 69) 8 06 22 81

Bei unregelmäßiger Lieferung sind
Beschwerden schriftlich an das Wetteramt Frankfurt zu richten

Jahrgang 1986

Donnerstag, den 08. Mai 1986

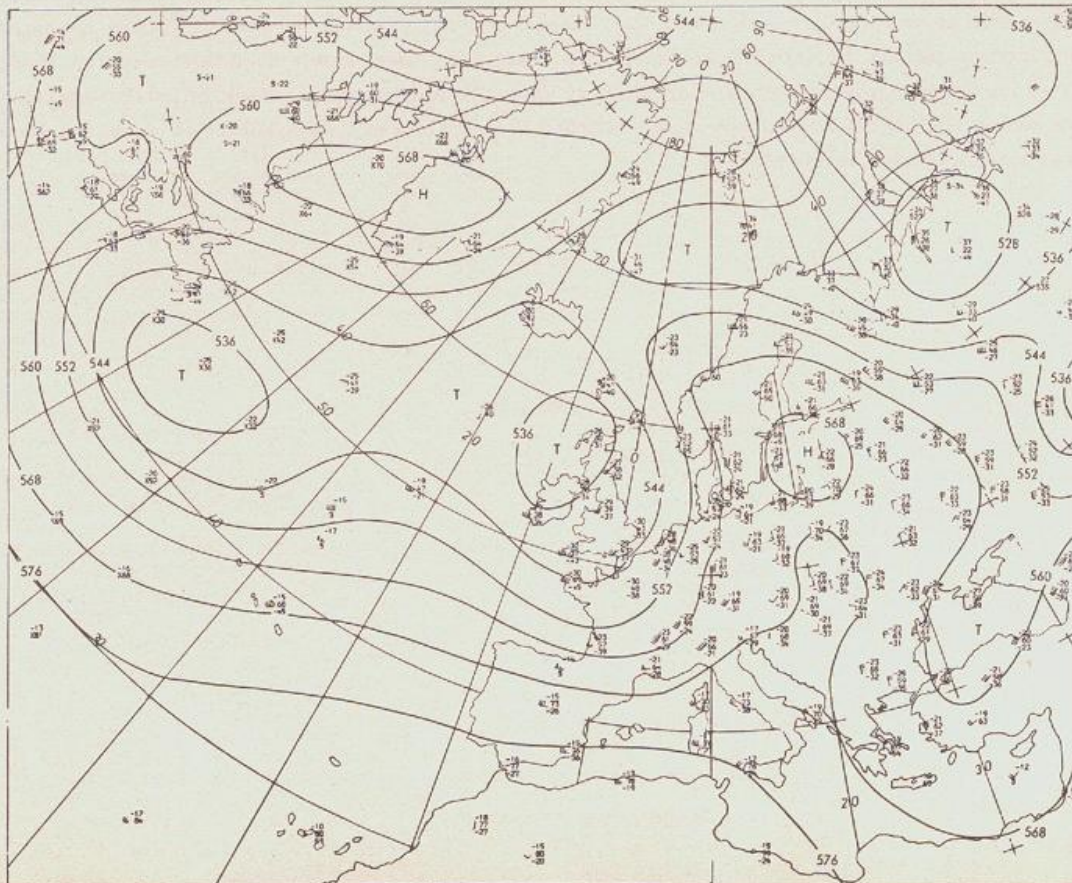
Nummer 128



Bodenwetterkarte
Vorhersage
für den

09.05. 00 Uhr

Zeitangaben außer bei
den astronomischen
Daten in UTC
(Universal Time
Coordinated).
Astronomische Daten
in gesetzlicher Zeit.



Höhenwetterkarte
(Absolute Topographie 500 hPa
entsprechend ca. 5500 m Höhe)
vom

08.05. 00 Uhr

Maßstab 1:60 Mill.

Wetterkarte des Deutschen Wetterdienstes

Erläuterungen

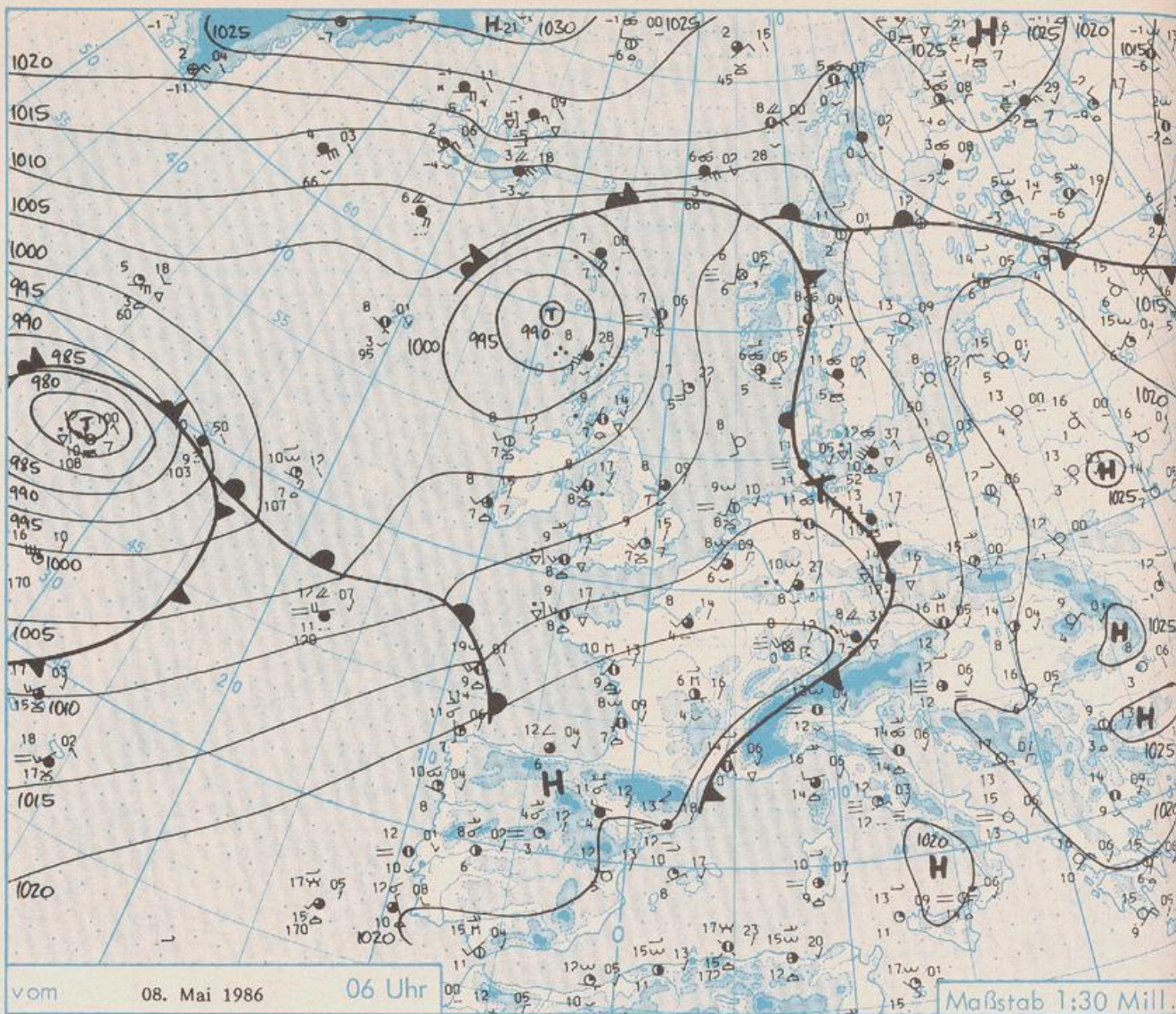
Schema einer Stations-
eintragung mit Beispielen.

1. Gesamtbewölkung
in Achtein $\frac{\text{Wolken}}{\text{Wolken}}$ = 4/8
2. Windrichtung
in 360 Grad Einteilung
Wind aus Ost (E)

3. Windgeschwindigkeit
in Knoten (1 Kn = 1,852 km/h)
halbe Feder = 5 Knoten
ganze Feder = 10 Knoten usw.
4. Gegenwärtiges Wetter:
+ Nieseln * Regen * Schnee
▽ Schauer ⚡ Gewitter
≡ Nebel ∞ Dunst
▲ Hagel + Schneetreiber
je nach Intensität mehrere
Symbole bei * * *
5. Wetterverlauf von 01-07 h
+ = * * * ▽

6. Lufttemperatur in ganzen
Grad Celsius in 2 m Höhe
Über Grund Minus 2°C = -2°C
7. Taupunkttemperatur
wie 6
8. Wassertemperatur
in zehntel Grad Celsius
9. Tiefe Wolken
unterhalb 2500 m
☁ Cumulus --- Stratus
10. Mithöhe Wolken
zwischen 2500 und ca 6000 m
~ Altocumulus
~ Altostratus
11. Hohe Wolken
oberhalb 6000 m
— Cirrus — Cirrostratus
12. Betrag und Art der 3-stün-
digen Luftdruckänderung
12 12 zehntel hPa
erst gestiegen, dann
gleichgeblieben

- Fronten mit Erwärmung, Ab-
kühlung a) am Boden
▲ Warmfront
▲ Kaltfront
▲ Okklusion
b) in der Höhe
~ Konvergenzlinie
— Linien gleichen
Luftdruckes =
Isobaren



Wetterlage für Hessen, Rheinland-Pfalz und Saarland, Baden-Württemberg, Nordbayern und Südbayern

Das Tief bei Schottland schwächt sich ab und verlagert sich wenig. Der zugehörige Trog schwenkt ostwärts. Zwischen diesem und den rasch in einer westlichen Luftströmung vom Nordatlantik heranziehenden Ausläufern eines derzeit über dem mittleren Nordatlantik gelegenen Tiefs kommt es im Vorhersagebereich am Freitag kaum zu einer Wetterberuhigung. Nach örtlichen Regenschauern trübt es am Freitag somit erneut ein und bei Tagestemperaturen zwischen 13 und 17 Grad Celsius kommt es wieder zu Regen. In der Nacht ist nur wenig Temperaturrückgang zu erwarten.

STATION	HOEHE IN M UEBER NN	WETTER	WIND IN KM/H	T E M P E R A T U R (GRAD CELSIUS)				SONNEN- SCHEIN VORTAG		NIEDER- SCHLAG 24 STG. IN MM	SCHNEE- HOEHE IN CM	
				IN 2 M	TAU- PUNKT	MAXIM. VORTAG	MITTEL VORTAG	TIEFSTWERT DER NACHT 2 M	BODEN			IN STD.
BERLIN	50	GEWITTER	W 17	13.4	12.5	24.3	19.8	13.4	12	9.2	8	
SCHLESWIG	43	BEDECKT	STILL	11.2	10.5	16.9	13.8	10.6	11	2.0	16	
HELGOLAND	4	BEDECKT	W 6	8.2	7.4	13.6	10.4	7.9	7	4.0	0.3	
EKDNEN	5	BEDECKT	SW 22	10.2	8.1	17.4	14.2	10.2	9	6.8		
HAMBURG	16	BEDECKT	WSW 7	10.9	9.8	19.0	14.7	10.6	10	1.8	22	
BREMEN	3	BEDECKT	WSW 13	9.8	8.5	18.4	13.6	8.8	7	1.1	3	
LUECHOW	17	REGEN	WSW 9	11.5	10.8	20.5	14.8	10.5	10	6.4	5	
OSNABRUECK	95	BEDECKT	SW 13	9.3	7.0	17.3	13.0	9.3	7	3.7	0.2	
HANNOVER	56	BEDECKT	W 11	10.8	8.4	19.7	14.1	9.5	9	3.8	4	
ESSEN	154	HEITER	WSW 13	8.8	5.1	16.6	12.7	8.0	6	6.5		
AACHEN	202	HEITER	SSW 13	8.0	4.5	17.3	11.6	7.4	6	7.1	2	
KOELN-BONN	91	HEITER	SSW 9	9.6	4.9	17.1	13.1	8.4	6	3.9		
KAHLER ASTEN	839	IN WOLKEN	WSW 24	4.3	4.3	11.4	6.7	4.3	4	2.5	4	RESTE
KASSEL	231	BEDECKT	SSW 11	9.8	8.3	17.8	12.9	9.3	9	4.4	0.4	
GIESSEN	186	BEDECKT	WSW 11	9.6	7.7	16.0	12.2	9.4	-8	3.1	0.8	
BAD HERSFELD	212	BEDECKT	WNW 7	10.3	7.6	17.8	13.2	9.4	8	2.2	0.7	
WASSERKUPPE	921	IN WOLKEN	W 31	5.1	5.1	13.2	9.0	5.1	5	3.5	2	
KL.FELDBERG/TS.	805	SCHAUER	W 17	4.2	4.2	9.5	7.1	4.2	4	1.0	3	
FRANKFURT/FLGH.	111	REGEN	SSW 11	9.9	7.8	16.1	12.4	9.8	10	2.4	0.5	
OFFENBACH/MAIN	98	BEDECKT	SW 20	10.1	6.5	16.2	12.8	9.8	X	3.6	0.2	
DARMSTADT	108	BEDECKT	S 11	9.9	8.0	15.7	12.7	9.8	9	2.9	0.7	
KUERBURG	627	HEITER	WSW 19	4.9	4.3	11.7	8.5	4.2	2	2.6		
KOBLENZ	96	BEDECKT	SSW 11	10.6	6.5	14.5	12.6	10.3	X	0.5	1	
BAD MARIENBERG	547	HEITER	WSW 13	6.4	4.7	14.8	8.2	4.7	4	1.3	3	
TRIER PETRISBG.	265	HEITER	SSW 9	7.2	6.2	14.7	10.4	6.7	5	1.3	0.0	
DEUSELBACH	480	WOLKIG	S 9	6.4	5.4	10.6	9.1	5.5	4		0.6	
WEINBIET	553	WOLKIG	W 35	6.4	4.9	11.9	9.2	6.3	6	1.0	2	
THOLEY	396	BEDECKT	SW 17	7.6	6.6	14.0	9.6	7.2	6		3	
SAARBRUECKEN	322	WOLKIG	SW 16	7.6	6.6	11.4	9.7	7.2	6		5	
DEHRINGEN	276	BEDECKT	WSW 7	9.0	7.7	18.3	13.8	8.9	8	4.2	8	
STUTTGART	314	BEDECKT	SSW 9	9.3	7.4	16.2	13.2	8.9	8	3.9	11	
STUTTGART-ECHT.	396	BEDECKT	WSW 20	8.7	6.5	16.6	13.4	8.5	9	X	13	
STOETTEN	734	BEDECKT	WSW 22	6.2	4.9	17.5	12.0	5.9	6	8.1	14	
FREUDENSTADT	797	BEDECKT	WSW 6	5.0	4.1	15.1	9.8	5.0	5	1.5	12	
KLIPPENECK	973	IN WOLKEN	SW 17	3.7	3.7	14.3	10.4	3.6	4	5.6	17	
ULM	522	BEDECKT	SW 13	7.6	6.4	21.8	14.7	7.4	7	9.3	24	
MANNHEIM	96	BEDECKT	WSW 9	10.3	8.4	17.3	13.8	10.3	10	4.2	1	
KARLSRUHE	112	BEDECKT	SW 15	10.0	9.3	16.2	12.9	9.7	9	1.9	4	
FREIBURG	269	HEITER	SSW 11	9.3	5.3	16.9	13.4	9.2	7	1.4	9	
FELDBERG/SCHW.	1486	IN WOLKEN	WSW 37	-0.1	-0.1	8.5	4.5	-0.1	-0	2.7	17	58
KONSTANZ	443	BEDECKT	WSW 7	7.0	4.9	23.4	18.6	6.8	7	10.3	9	
KUERZBURG	268	REGEN	WSW 19	10.2	8.7	19.5	14.3	10.0	9	5.2	3	
BAD KISSINGEN	262	BEDECKT	SW 9	10.1	8.6	20.3	13.8	9.8	9	6.8	1	
BAMBERG	239	REGEN	W 7	10.7	9.2	21.4	15.5	10.7	10	7.5	11	
COBURG	337	BEDECKT	WSW 7	10.2	9.7	21.1	15.4	10.0	10	4.9	6	
HOF	567	BEDECKT	W 15	8.8	7.6	21.1	15.0	8.8	9	6.9	24	
NUERNBERG/FLGH.	319	REGEN	WSW 13	10.2	8.1	22.1	15.9	10.2	10	7.8	8	
WEIDEN	438	REGEN	SW 4	9.9	9.3	23.9	16.3	9.9	8	9.2	7	
WEISSENBURG/BAY	422	REGEN	W 11	8.8	7.4	22.2	15.2	8.8	8	7.3	15	
REGENSBURG	366	REGEN	W 13	10.4	9.7	23.7	16.6	10.4	10	11.1	8	
AUGSBURG	461	REGEN	W 20	8.5	7.5	21.7	14.7	8.4	8	6.2	15	
MUENCHEN-RIEM	530	REGEN	WSW 30	7.8	7.4	23.2	15.9	7.7	7	9.5	3	
MUEHLDORF	401	BEDECKT	W 7	11.0	9.9	23.7	18.6	11.0	10	10.3	0.5	
PASSAU	409	BEDECKT	WNW 13	12.2	9.9	23.7	18.2	11.6	10	7.5		
GR.ARBER	1437	IN WOLKEN	NW 33	3.6	3.6	15.6	9.1	3.6	X	8.8	1	39
KEMPTEN	705	REGEN	SW 13	3.9	2.8	21.2	14.2	3.9	4	8.7	24	
OBERSTORF	810	REGEN	SSE 6	3.6	3.0	21.1	12.4	3.6	4	8.0	5	
GARKISCH-PARTK.	719	REGEN	WNW 4	6.4	5.8	24.0	13.8	6.4	6	8.2	8	
ZUGSPITZE	2960	SCHNEEFALL	NW 30	-6.5	-6.6	1.5	-1.0	-6.5	X	8.7	4	280
HOHENPEISSENBG.	977	REGEN	WSW 33	2.4	2.2	19.2	12.8	2.3	3	6.6	7	
WENDELSTEIN	1832	REGEN	NNW 33	1.2	1.0	12.7	8.7	1.1	0	9.9	0.4	RESTE

A U S K U E N F T E U N D B E R A T U N G E N E R T E I L E N :

LAND HESSEN WETTERAMT FRANKFURT FRANKFURTER STR. 135 6050 OFFENBACH/MAIN TEL. (069) 8062 634/549	LAND BADEN-WUERTTEMBERG (OST) WETTERAMT STUTTGART AM SCHNARENBERG 17 7000 STUTTGART 50 TEL. (0711) 541122	LAND BAYERN (NORD) WETTERAMT NUERNBERG FLUGHAFENSTR. 100 8500 NUERNBERG TEL. (0911) 525001
LAND RHEINLAND-PFALZ/SAARLAND WETTERAMT TRIER PETRISBERG 5500 TRIER TEL. (0651) 45045	LAND BADEN-WUERTTEMBERG (WEST) WETTERAMT FREIBURG STEFAN-MEIER-STR. 4 7800 FREIBURG 1 TEL. (0761) 273057	LAND BAYERN (SUED) WETTERAMT MUENCHEN BAVARIARING 10 8000 MUENCHEN 2 TEL. (089) 530084-88

F E R N S P R E C H A N S A G E D I E N S T

WAEHLE IM ORTSNETZ
 REISEWETTER/WINTERSPORT- ... RUF-NR. 11600 ODER 011600
 ALLGEMEINER WETTERBERICHT... RUF-NR. 1164 ODER 01164
 STRASSENWETTERVORHERSAGE ... RUF-NR. 1169 ODER 01169
 WITTERUNGSHINWEISE
 FUER DIE LANDWIRTSCHAFT RUF-NR. 1154 ODER 01154
 MEDIZINMETEOROLOGISCHE HINWEISE FUER DAS RHEIN-MAIN-GEBIET ... RUF-NR. (069) 8062888
 ABWEICHENDE RUFNUMMERN BITTE DEM AMTLICHEN FERNSPRECHBUCH ENTNEHMEN.

STATION	LUFTDR.		ERDBODEN-ZUSTAND	ERDBODEN-TEMPERATUREN IN GRAD CEL. 07 UHR VORTAGS				EXTREMWERTE DER LUFTTEMPERATUR IN GRAD CELSIUS IN DER DEKADE VOM: 1. 5. - 10. 5.				
	BAROM. HOEHE IN M	IN HPA BEZOGEN AUF NM		10 CM TIEFE	20 CM TIEFE	50 CM TIEFE	100CM TIEFE	BEOBSACHT.- ZEITRAUM	ABSOL. MAXIM. DATUM	ABSOL. MINIM. DATUM		
SCHLESWIG	48	1012.6	FEUCHT	11.6	11.4	10.5	7.9	1947-1984	27.2	08.05.1976	-1.1	01.05.1986
HAMBURG	16	1012.8	FEUCHT	13.4	13.4	12.2	X	1931-1984	28.4	10.05.1976	-5.0	10.05.1984
BREMEN	5	1013.7	FEUCHT	14.1	14.4	13.6	9.9	1890-1984	30.1	09.05.1976	-3.5	08.05.1985
BERLIN	49	1013.0	FEUCHT	14.5	15.2	13.9	X	1909-1984	30.0	06.05.1923	-2.9	09.05.1984
HANNOVER	54	1014.5	FEUCHT	14.5	14.6	13.5	X	1936-1984	29.0	09.05.1976	-3.2	05.05.1985
MUENSTER	71	1015.7	FEUCHT	13.0	13.2	12.1	10.2	1891-1984	30.4	05.05.1923	-3.0	09.05.1984
KASSEL	233	1015.6	FEUCHT	14.0	14.4	13.5	9.6	1951-1984	29.9	10.05.1976	-2.7	07.05.1984
AACHEN	205	1016.5	FEUCHT	12.2	13.2	13.3	10.9	1891-1984	29.4	07.05.1976	-1.3	08.05.1984
HOF	568	1015.4	NASS	12.6	13.8	12.3	9.1	1947-1984	25.7	04.05.1977	-4.6	08.05.1985
BAD KISSINGEN	266	1017.2	FEUCHT	14.8	15.5	14.9	11.4	1946-1984	31.0	09.05.1976	-3.8	09.05.1985
KL.FELDBERG/TS.	802	-	FEUCHT	10.9	11.2	10.9	8.3	1936-1984	23.6	09.05.1976	-7.2	03.05.1984
TRIER	273	1018.7	FEUCHT	13.0	13.8	13.9	11.2	1948-1984	30.7	08.05.1976	-1.6	01.05.1986
NUERNBERG	312	1018.6	NASS	14.8	15.3	15.1	12.4	1936-1984	28.8	09.05.1976	-3.8	09.05.1984
KARLSRUHE	145	1020.0	FEUCHT	14.2	15.0	15.6	12.6	1876-1984	31.4	07.05.1923	-3.7	04.05.1984
STUTTGART-ECHT.	419	1019.8	FEUCHT	14.5	15.2	13.1	10.6	1900-1984	30.0	07.05.1923	-5.1	01.05.1984
PASSAU	408	1015.8	TROCKEN	15.2	15.9	13.6	9.9	1948-1984	27.7	04.05.1973	-2.0	09.05.1985
MUENCHEN-RIEM	529	1020.4	FEUCHT	12.8	13.9	12.4	8.9	1940-1984	27.8	08.05.1962	-3.0	09.05.1984
FREIBURG	300	1020.6	FEUCHT	14.0	14.6	13.6	10.7	1949-1984	29.3	08.05.1958	-1.4	01.05.1986
HOHENPEISSENBG.	986	-	FEUCHT	11.4	11.7	9.3	7.0	1879-1984	26.2	08.05.1923	-6.2	04.05.1984

A U S L A N D

STATION	WETTER	TEMPER. WIND			STATION	WETTER	TEMPER. WIND			STATION	WETTER	TEMPER. WIND				
		IN	6 UHR	MAX VOR TAG			IN	6 UHR	MAX VOR TAG			IN	6 UHR	MAX VOR TAG		
REYKJAVIK	HEITER	E	11	2	8	BARCELONA	WOLKIG	STILL	13	20	PRAG	BEDECKT	W	22	14	
OSLO	BEDECKT	NW	4	8	22	MADRID	HEITER	STILL	14	18	WARSCHAU	HEITER	ESE	19	12	
STOCKHOLM	WOLKENLOS	ESE	9	13	21	MALLORCA	HEITER	ENE	11	10	MOSKAU	WOLKENLOS	WNW	11	16	
HELSINKI	HEITER	WNW	6	14	23	LISSABON	BEDECKT	STILL	12	18	BELGRAD	WOLKENLOS	SE	26	16	
KOPENHAGEN	REGEN	E	6	10	19	LAS PALMAS	HEITER	N	26	17	BUKAREST	WOLKENLOS	STILL	8		
AMSTERDAM	HEITER	SSW	20	9	17	ZUERICH	WOLKIG	S	9	7	ATHEN	HEITER	NNE	26	15	
LONDON	HEITER	SSW	15	9	13	INNSBRUCK	SCHAUER	WSW	11	13	20	BOZEN	REGEN	STILL	12	
PARIS	WOLKIG	SW	19	8	14	WIEN	BEDECKT	SE	15	16	24	ROM	NEBEL	ENE	7	12

A S T R O N O M I S C H E D A T E N F U E R D E N 9. MAI 1986, UHRZEIT IN MESZ

STATION	SONNE		MOND		STATION	SONNE		MOND	
	AUFGANG UHR	UNTERGANG UHR	AUFGANG UHR	UNTERGANG UHR		AUFGANG UHR	UNTERGANG UHR	AUFGANG UHR	UNTERGANG UHR
FRANKFURT	05.48	20.56	5.49	21.57	NUERNBERG	05.40	20.44	5.41	21.44
FREIBURG	05.58	20.52	6.00	21.51	STUTTGART	05.50	20.49	5.52	21.49
MUENCHEN	05.42	20.37	5.44	21.36	TRIER	05.57	21.02	5.58	22.04

M O N D P H A S E N E U M O N D

M E S S U N G E N I N D E R F R E I E N A T M O S P H A E R E A M 8. MAI 1986 00 UHR

