

# Wetterkarte

des Deutschen Wetterdienstes

D 7311 A

Amtsblatt der Wetterämter Frankfurt am Main, Freiburg i. Br., München, Nürnberg, Stuttgart u. Trier

Erscheint täglich

Nur Postbezug

Preis monatl. DM 10,-

zuzüglich Porto

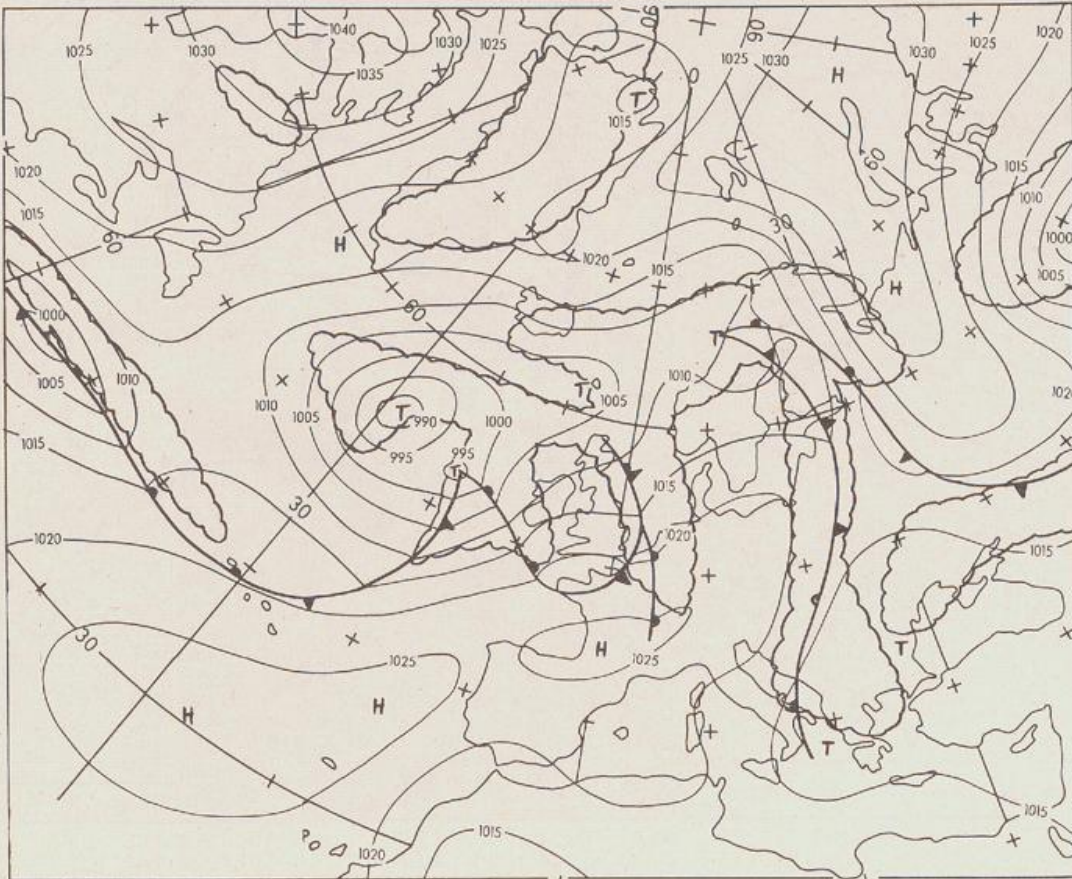
Druck und Verlag: Deutscher Wetterdienst - Wetteramt Frankfurt  
Frankfurter Str. 135, 6050 Offenbach a.M., Tel. (0 69) 8 06 22 81

Bei unregelmäßiger Lieferung sind  
Beschwerden schriftlich an das Wetter-  
amt Frankfurt zu richten

Jahrgang 1986

Freitag, den 09. Mai 1986

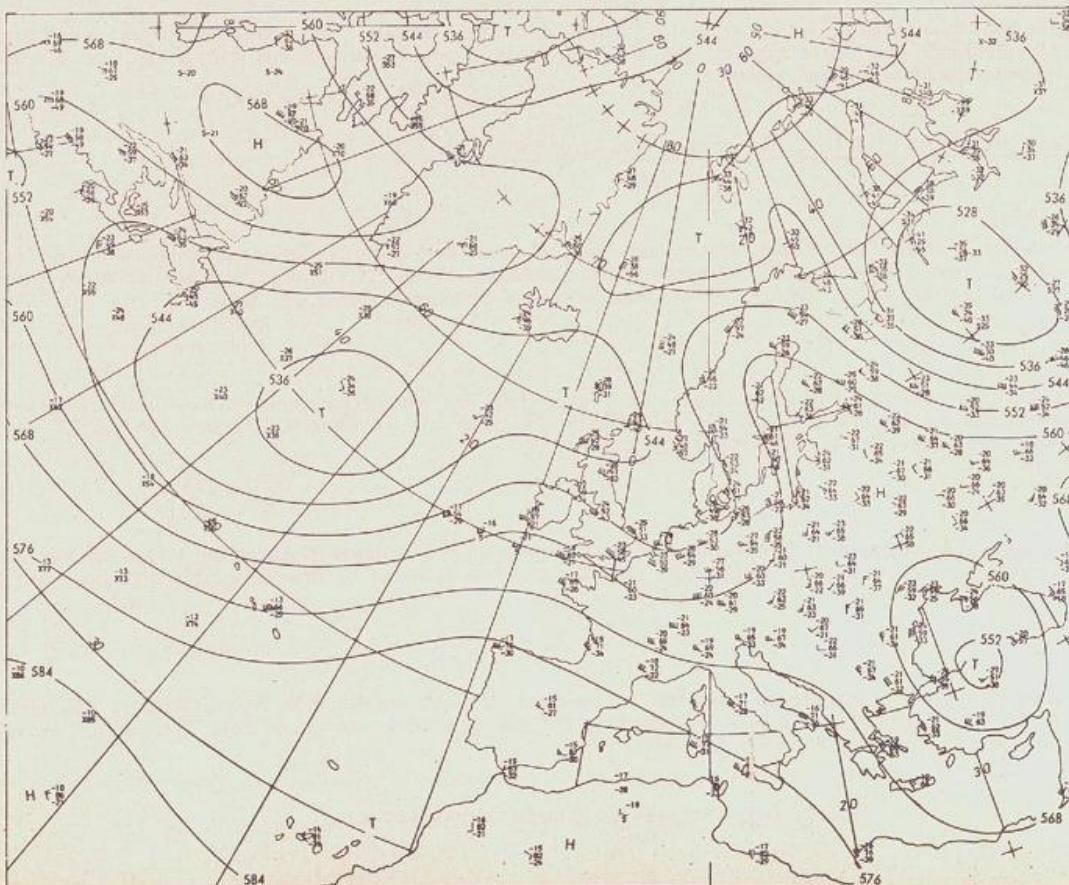
Nummer 129



Bodenwetterkarte  
Vorhersage  
für den

10.05. 00 Uhr

Zeitangaben außer bei  
den astronomischen  
Daten in UTC  
(Universal Time  
Coordinated).  
Astronomische Daten  
in gesetzlicher Zeit.



Höhenwetterkarte  
(Absolute Topographie 500 hPa  
entsprechend ca. 5500 m Höhe)

vom

09.05. 00 Uhr

Maßstab 1:60 Mill.



STATION	HOEHE IN M UEBER NN	WETTER	WIND IN KM/H	T E M P E R A T U R (GRAD CELSIUS)				TIEFSTWERT DER NACHT 2 M BODEN	SONNEN- SCHEIN VORTAG IN STD.	NIEDER- SCHLAG 24 STG. IN MM	SCHNEE- HOEHE IN CM
				IN 2 M	TAU- PUNKT	MAXIM. VORTAG	MITTEL VORTAG				
BERLIN	50	HEITER	SW 6	9.7	6.6	15.0	12.4	8.1	5	0.2	7
SCHLESWIG	43	BEDECKT	SSW 11	8.2	7.1	14.6	10.7	7.3	6	4.9	3
HELGOLAND	4	WOLKIG	SW 17	7.8	6.2	11.5	9.0	7.5	7	7.2	0.2
EMDEN	5	BEDECKT	WSW 17	9.4	7.7	14.4	11.6	9.3	8	7.1	4
HAMBURG	16	BEDECKT	SW 15	9.6	7.7	15.7	11.4	7.4	5	4.4	31
BREMEN	3	SCHAUER	SW 13	9.2	7.7	16.4	10.0	6.9	5	5.3	3
LUECHOW	17	REGEN	SSW 6	9.0	8.2	15.8	11.1	6.0	4	2.3	1
OSNABRUECK	95	BEDECKT	WSW 13	9.3	7.2	15.0	11.3	8.9	6	7.9	2
HANNOVER	56	BEDECKT	WSW 13	10.2	7.7	16.2	11.6	8.3	6	7.4	0.8
ESSEN	154	BEDECKT	WSW 17	8.3	6.5	14.6	10.3	7.6	6	7.9	1
AACHEN	202	HEITER	WSW 17	8.3	5.7	14.6	10.7	7.6	6	7.8	2
KOELN-BONN	91	HEITER	S 7	8.7	7.1	16.0	11.8	5.1	3	8.1	2
KAHLER ASTEN	839	IN WOLKEN	WSW 24	3.3	3.3	10.6	6.2	3.2	3	5.7	3
KASSEL	231	WOLKIG	SSW 9	7.8	7.0	15.4	10.2	7.6	5	4.9	1
GIESSEN	186	WOLKIG	SW 7	8.3	6.7	16.0	12.0	8.2	7	8.8	0.1
BAD HERSFELD	212	BEDECKT	SW 4	8.5	6.5	17.1	11.9	7.0	5	5.9	0.3
WASSERKUPPE	921	SPRUEHREGEN	W 15	3.7	3.7	9.7	4.9	2.7	1	4.1	2
KL.FELDBERG/TS.	805	IN WOLKEN	WNW 13	3.8	3.8	10.7	6.4	3.5	3	7.2	3
FRANKFURT/FLGH.	111	WOLKIG	S 9	9.6	7.7	17.1	12.1	8.4	6	8.3	0.1
OFFENBACH/MAIN	98	WOLKIG	SW 15	9.9	6.8	17.8	12.5	8.8	X	7.4	0.2
DARMSTADT	108	BEDECKT	S 6	9.8	7.9	17.6	11.9	8.9	5	7.9	0.4
MUERBURG	627	HEITER	WSW 11	5.0	4.4	11.0	7.1	3.9	3	9.5	12
KOBLENZ	96	HEITER	S 7	9.7	7.4	16.7	13.6	8.6	X	8.4	3
BAD MARIENBERG	547	HEITER	SW 2	5.3	5.1	11.7	8.0	4.3	2	7.1	7
TRIER PETRISBG.	245	BEDECKT	WSW 7	7.8	7.2	14.6	9.8	7.1	6	7.6	2
DEUSELBACH	480	WOLKIG	STILL	6.4	5.8	12.3	8.7	5.5	4	7.6	3
WEINBIET	553	BEDECKT	SW 9	5.7	4.9	14.1	9.2	5.5	5	6.7	1
THOLEY	396	BEDECKT	SW 9	7.0	6.2	12.6	9.1	7.0	6	7.4	4
SAARBRUECKEN	322	BEDECKT	WSW 6	7.6	6.2	13.6	9.8	7.3	6	8.4	4
OHRINGEN	276	BEDECKT	SW 4	8.8	7.2	16.4	10.1	6.0	3	7.9	2
STUTTGART	314	REGEN	SW 7	9.0	7.3	15.3	11.6	8.4	4	6.3	2
STUTTGART-ECHT.	396	REGEN	WSW 4	9.0	6.4	15.4	10.2	7.1	6	X	2
STOETTEN	734	REGEN	W 7	5.3	4.5	11.8	8.0	5.1	-0	7.5	0.2
FREUDENSTADT	797	BEDECKT	WSW 4	5.5	4.4	12.2	6.6	4.8	3	10.6	1
KLIPPENECK	973	BEDECKT	NW 6	5.9	3.0	12.3	6.3	4.7	2	7.9	0.1
ULM	522	BEDECKT	NNW 6	8.5	4.9	16.0	10.0	4.7	2	7.0	0.1
MANNHEIM	96	BEDECKT	S 9	10.3	9.2	18.0	13.0	9.6	6	5.7	2
KARLSRUHE	112	BEDECKT	SW 13	9.7	8.0	18.3	12.2	9.2	6	9.3	4
FREIBURG	269	REGEN	SSE 6	10.6	5.4	18.1	12.8	9.8	7	10.4	0.0
FELDBERG/SCHW.	1486	S-R SCHAUER	WSW 19	2.3	0.9	5.6	2.4	1.9	2	5.2	0.3
KONSTANZ	443	BEDECKT	NE 2	8.9	7.4	16.7	10.7	6.8	6	9.3	0.1
WUERZBURG	268	REGEN	WSW 9	8.7	6.5	15.4	10.5	6.9	6	4.6	2
BAD KISSINGEN	262	REGEN	SSW 6	7.3	5.2	16.6	10.6	6.0	5	6.5	0.2
BAMBERG	239	WOLKIG	S 7	8.4	6.4	15.4	10.8	6.0	5	4.8	0.4
COBURG	337	BEDECKT	STILL	6.2	5.8	13.4	9.6	4.9	3	2.8	2
HOF	567	WOLKIG	WSW 7	8.0	5.8	11.2	8.0	4.0	1	2.3	0.5
MUERNBERG/FLGH.	319	WOLKIG	ENE 2	8.7	5.9	14.3	10.2	5.8	5	3.8	1
WEIDEN	438	HEITER	SW 2	5.9	5.1	11.6	9.0	4.6	3	2.1	8
WEISSENBURG/BAY	422	BEDECKT	W 4	8.3	6.5	14.4	9.6	4.4	4	4.0	2
REGENSBURG	366	NEBEL	SSE 7	6.2	5.8	12.0	9.4	5.8	5	2.1	10
AUGSBURG	461	WOLKIG	SE 2	7.1	5.3	13.4	10.2	5.0	4	3.6	1
MUENCHEN-RIEM	530	BEDECKT	SSW 7	7.3	5.1	13.6	8.6	3.1	-1	2.0	4
MUEHLDOEF	401	BEDECKT	SSW 2	6.0	5.0	11.5	8.2	4.5	2	1.8	5
PASSAU	409	NEBEL	E 2	4.4	4.4	12.4	9.1	3.7	4	0.8	6
GR.ARBER	1437	WOLKIG	W 26	1.8	-0.9	4.0	2.0	0.5	X	0.4	11
KEMPTEN	705	BEDECKT	STILL	5.8	5.0	14.0	6.6	0.3	6	7.6	2
OBERSTDORF	810	REGEN	W 2	4.6	3.0	13.3	6.1	0.4	-1	5.8	3
GARNISCH-PARTK.	719	REGEN	STILL	4.3	3.9	13.8	7.2	1.4	-1	3.3	3
ZUGSPITZE	2960	SCHNEEFALL	NNW 7	-7.7	-7.9	-6.5	-7.6	-8.9	X	2.8	8
HOHENPEISSENBG.	977	REGEN	WSW 15	4.9	2.8	11.2	6.8	6.8	8	5.0	2
WENDELSTEIN	1832	BEDECKT	WNW 19	0.2	-4.5	1.2	-0.6	-0.7	-3	1.4	6

A U S K U E N F T E U N D B E R A T U N G E N E R T E I L E N :

LAND HESSEN WETTERAMT FRANKFURT FRANKFURTER STR. 135 6050 OFFENBACH/MAIN TEL. (069) 8062 634/549	LAND BADEN-WUERTTEMBERG (OST) WETTERAMT STUTTGART AM SCHNARRENBERG 17 7000 STUTTGART 50 TEL. (0711) 541122	LAND BAYERN (NORD) WETTERAMT MUERNBERG FLUGHAFENSTR. 100 8500 MUERNBERG TEL. (0911) 525001
LAND RHEINLAND-PFALZ/SAARLAND WETTERAMT TRIER PETRISBERG 5500 TRIER TEL. (0651) 45045	LAND BADEN-WUERTTEMBERG (WEST) WETTERAMT FREIBURG STEFAN-MEIER-STR. 4 7800 FREIBURG 1 TEL. (0761) 273057	LAND BAYERN (SUED) WETTERAMT MUENCHEN BAVARIARING 10 8000 MUENCHEN 2 TEL. (089) 530084-88

F E R N S P R E C H A N S A G E D I E N S T

WAEHLE IM ORTSNETZ  
 REISEWETTER/WINTERSPORT- ... RUF-NR. 11600 ODER 011600  
 ALLGEMEINER WETTERBERICHT... RUF-NR. 1164 ODER 01164  
 STRASSENWETTERVORHERSAGE ... RUF-NR. 1169 ODER 01169  
 WITTERUNGSHINWEISE  
 FUER DIE LANDWIRTSCHAFT .... RUF-NR. 1154 ODER 01154  
 MEDIZINMETEOROLOGISCHE HINWEISE FUER DAS RHEIN-MAIN-GEBIET ... RUF-NR. (069) 8062888  
 ABWEICHENDE RUFNUMMERN BITTE DEM AMTLICHEN FERNSPRECHBUCH ENTNEHMEN.

STATION	LUFTDR.		ERDBODEN- ZUSTAND	ERDBODEN-TEMPERATUREN IN GRAD CEL. 07 UHR VORTAGS				EXTREMWERTE DER LUFTTEMPERATUR IN GRAD CELSIUS IN DER DEKADE VOM: 1. 5. - 10. 5.				
	BAROM. HOEHE IN M	IN HPA BEZOGEN AUF NN		10 CM TIEFE	20 CM TIEFE	50 CM TIEFE	100CM TIEFE	BEOBSCHT.- ZEITRAUM	ABSOL. MAXIM.	DATUM	ABSOL. MINIM.	DATUM
SCHLESWIG	48	1017.0	FEUCHT	11.5	11.2	10.4	8.1	1947-1984	27.2	08.05.1976	-1.1	01.05.1966
HAMBURG	16	1018.1	FEUCHT	12.6	12.8	12.0	9.4	1931-1984	28.4	10.05.1976	-5.0	10.05.1944
BREMEN	5	1018.3	FEUCHT	11.9	12.7	13.3	10.2	1890-1984	30.1	09.05.1976	-3.5	08.05.1955
BERLIN	49	1019.8	FEUCHT	15.1	15.8	14.9	10.9	1909-1984	30.0	06.05.1923	-2.9	09.05.1944
HANNOVER	54	1019.5	FEUCHT	12.6	13.4	13.6	X	1936-1984	29.0	09.05.1976	-3.2	05.05.1944
MUENSTER	71	1020.1	FEUCHT	10.5	11.6	12.1	10.4	1891-1984	30.4	05.05.1923	-3.0	09.05.1944
KASSEL	233	1021.1	FEUCHT	11.6	12.9	13.3	9.9	1951-1984	29.9	10.05.1976	-2.7	07.05.1977
AACHEN	205	1021.8	FEUCHT	10.5	12.0	13.0	11.0	1891-1984	29.4	07.05.1976	-1.3	08.05.1944
HOF	568	1021.0	FEUCHT	12.8	13.9	12.7	9.5	1947-1984	25.7	04.05.1977	-4.6	08.05.1955
BAD KISSINGEN	266	1022.0	FEUCHT	13.5	14.8	14.8	11.7	1946-1984	31.0	09.05.1976	-3.8	09.05.1955
KL.FELDBERG/TS.	802	-	FEUCHT	8.3	8.8	9.8	8.6	1936-1984	23.6	09.05.1976	-7.2	03.05.1944
TRIER	273	1022.8	FEUCHT	10.5	11.9	13.1	11.2	1948-1984	30.7	08.05.1976	-1.6	01.05.1966
NUERNBERG	312	1022.7	FEUCHT	13.9	15.3	15.3	12.5	1936-1984	28.8	09.05.1976	-3.8	09.05.1944
KARLSRUHE	145	1022.9	FEUCHT	13.2	14.0	14.9	12.6	1876-1984	31.4	07.05.1923	-3.7	04.05.1944
STUTTART-ECHT.	419	1023.3	FEUCHT	12.3	13.5	13.1	10.9	1900-1984	30.0	07.05.1923	-5.1	01.05.1944
PASSAU	408	1023.7	FEUCHT	15.2	16.0	13.7	10.2	1948-1984	27.7	04.05.1973	-2.0	09.05.1955
MUENCHEN-RIEM	529	1023.6	FEUCHT	13.1	14.2	12.7	9.2	1940-1984	27.8	08.05.1962	-3.0	09.05.1944
FREIBURG	300	1023.1	FEUCHT	12.3	13.7	13.7	11.0	1949-1984	29.3	08.05.1958	-1.4	01.05.1966
HOHENPEISSENBG.	986	-	FEUCHT	10.3	11.5	9.4	7.3	1879-1984	26.2	08.05.1923	-6.2	04.05.1944

A U S L A N D

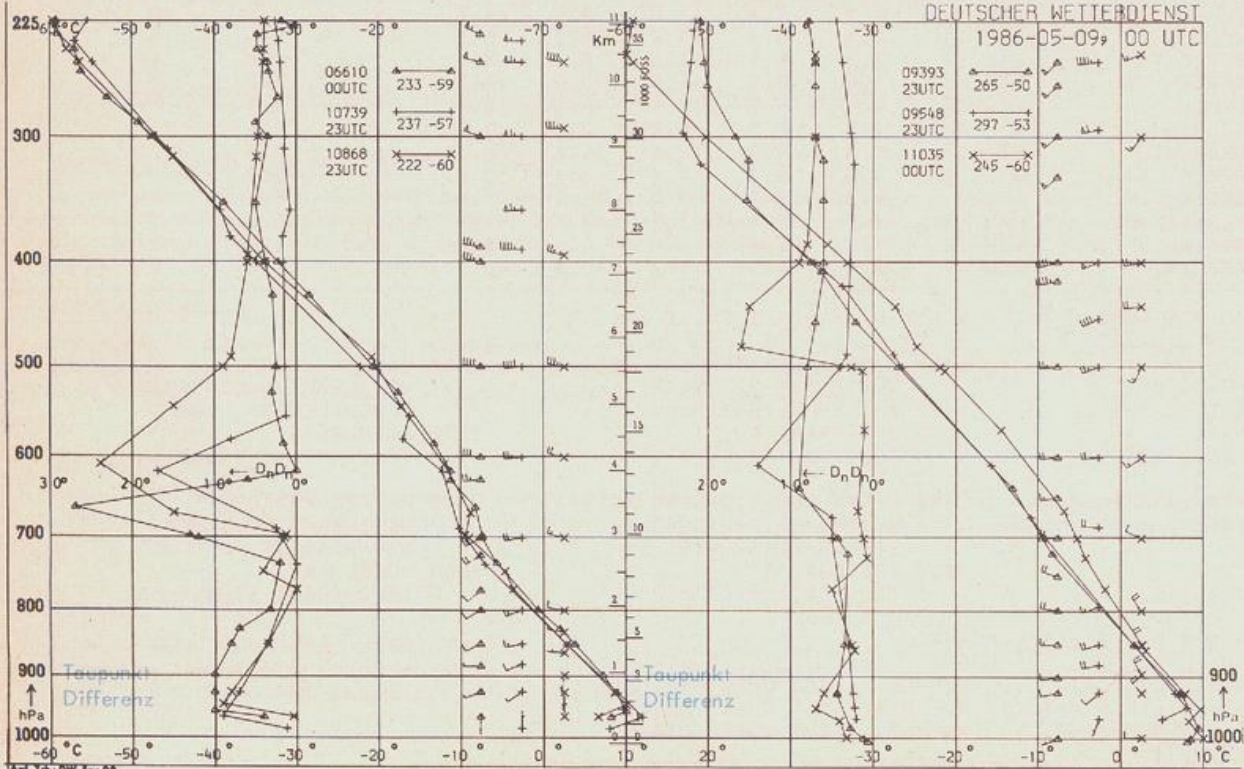
STATION	WETTER	TEMPER.			STATION	WETTER	TEMPER.			STATION	WETTER	TEMPER.				
		WIND IN KM/H	IN 6 UHR	MAX VOR TAG			WIND IN KM/H	IN 6 UHR	MAX VOR TAG			WIND IN KM/H	IN 6 UHR	MAX VOR TAG		
REYKJAVIK	WOLKIG	ENE	9	4	11	BARCELONA	HEITER	N	7	11	21	PRAG	WOLKIG	WSW	22	9
OSLO	BEDECKT	S	11	7	13	MADRID	WOLKENLOS	STILL	8	22	WARSCHAU	SCHAUER	W	15	11	
STOCKHOLM	WOLKIG	SSE	7	12	21	MALLORCA	WOLKENLOS	STILL	11	24	MOSKAU	WOLKENLOS	STILL	11	11	
HELSINKI	HEITER	E	15	12	22	LISSABON	HEITER	NNE	6	13	21	BELGRAD	REGEN	NW	22	13
KOPENHAGEN	HEITER	W	11	9	12	LAS PALMAS	HEITER	NNE	31	17	22	BUKAREST	WOLKENLOS	NNW	4	12
AMSTERDAM	HEITER	WSW	17	10	15	ZUERICH	BEDECKT	SE	4	9	16	ATHEN	WOLKENLOS	STILL	15	15
LONDON	BEDECKT	SSE	11	10	14	INNSBRUCK	BEDECKT	WSW	6	6	13	BOZEN	BEDECKT	STILL	7	7
PARIS	WOLKIG	SW	15	10	16	WIEN	BEDECKT	NW	20	11	19	ROM	NEBEL	NNE	4	13

A S T R O N O M I S C H E D A T E N F U E R D E N 10. MAI 1986, UHRZEIT IN MESZ

STATION	SONNE		MOND		STATION	SONNE		MOND	
	AUFGANG UHR	UNTERGANG UHR	AUFGANG UHR	UNTERGANG UHR		AUFGANG UHR	UNTERGANG UHR	AUFGANG UHR	UNTERGANG UHR
FRANKFURT	05.47	20.57	6.10	23.07	NUERNBERG	05.39	20.45	6.04	22.53
FREIBURG	05.57	20.54	6.24	22.59	STUTTART	05.49	20.51	6.14	22.58
MUENCHEN	05.41	20.38	6.08	22.44	TRIER	05.55	21.04	6.20	23.13

M O N D P H A S E 1 TAG NACH NEUMOND

M E S S U N G E N I N D E R F R E I E N A T M O S P H A E R E A M 9. MAI 1986 00 UHR



KENN- STATION  
ZIFFER

06610 PAYERNE  
10739 STUTTART  
10868 MUENCHEN -  
OB.SCHLEISSHE.  
09393 LINDENBERG  
09548 MEININGEN  
11035 WIEN

BEMERKUNGEN