

Wetterkarte

des Deutschen Wetterdienstes

D 7311 A

Amtsblatt der Wetterämter Frankfurt am Main, Freiburg i. Br., München, Nürnberg, Stuttgart u. Trier

Erscheint täglich

Nur Postbezug

Preis monatl. DM 10,-

zuzüglich Porto

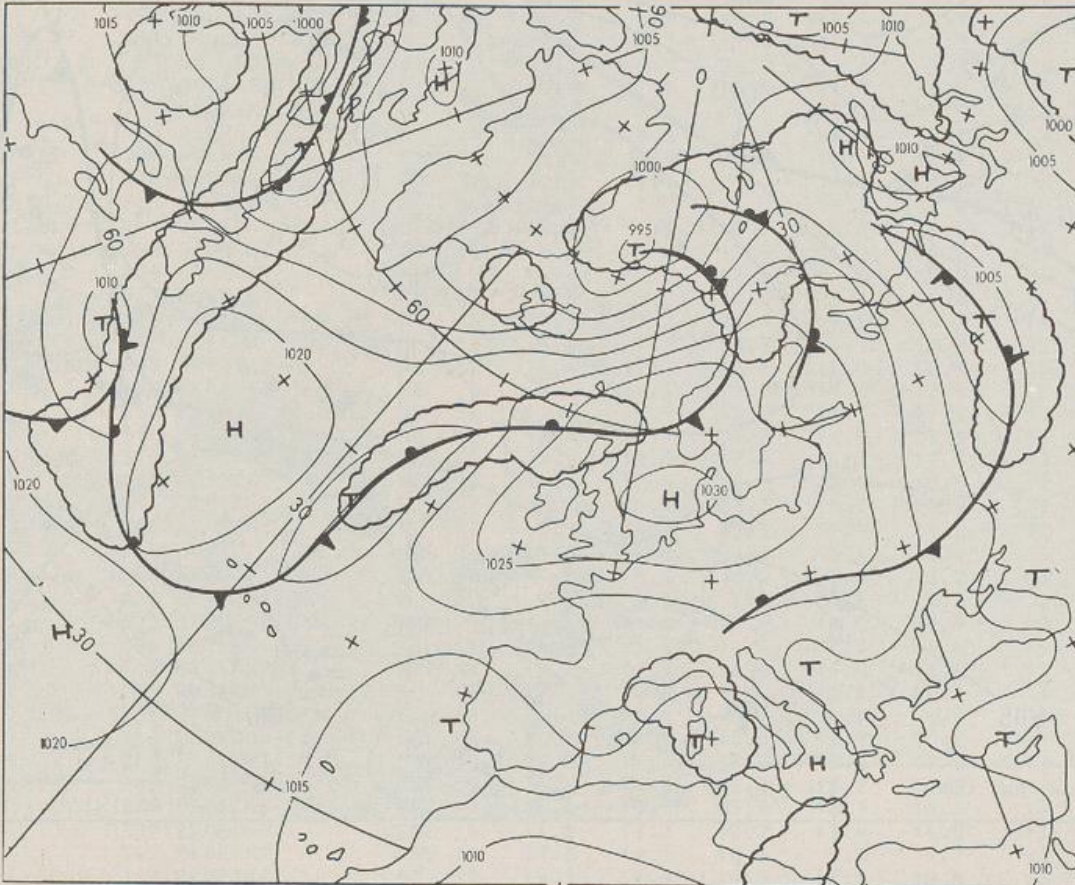
Druck und Verlag: Deutscher Wetterdienst - Wetteramt Frankfurt
Frankfurter Str. 135, Postfach 10 04 65, 6050 Offenbach a. M.,
Tel. (069) 8 06 26 30

Bei unregelmäßiger Lieferung sind
Beschwerden schriftlich an das Wetteramt Frankfurt zu richten

Jahrgang 1986

Samstag, den 14. Juni 1986

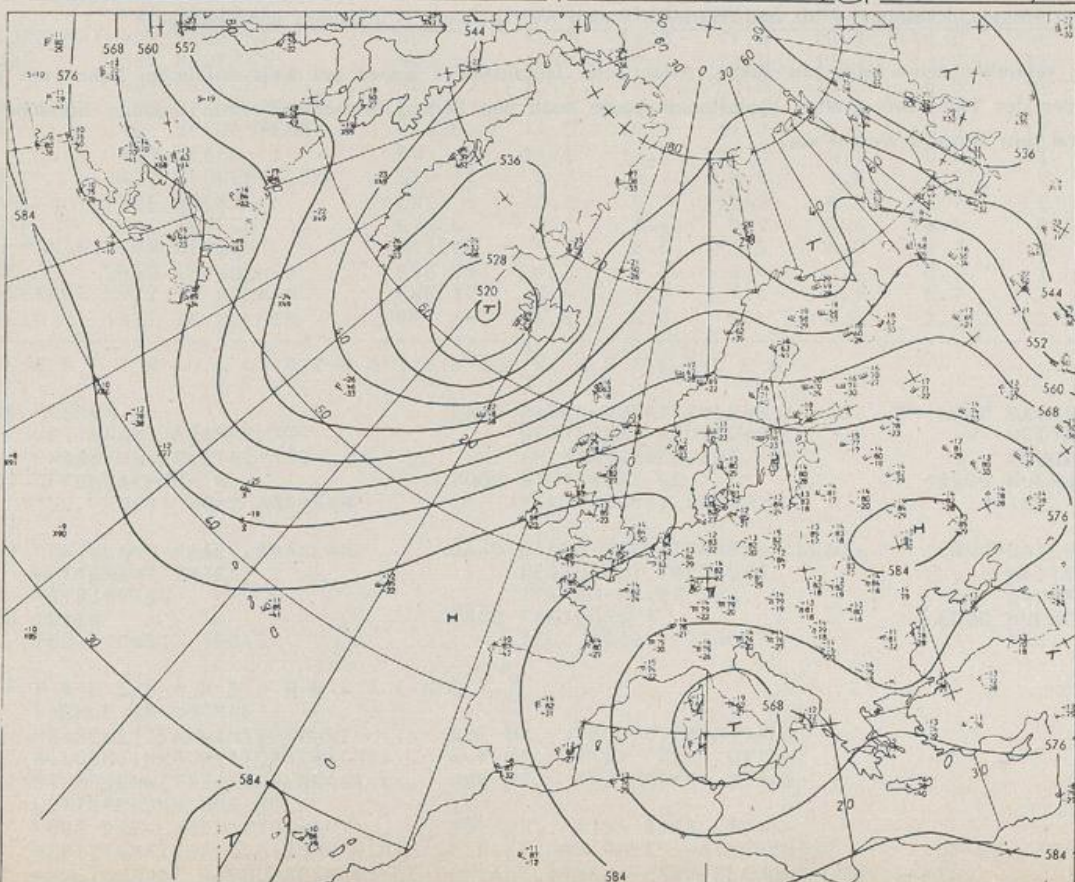
Nummer 165



Bodenwetterkarte
Vorhersage
für den

15.06. 00 Uhr

Zeitangaben außer bei
den astronomischen
Daten in UTC
(Universal Time
Coordinated),
Astronomische Daten
in gesetzlicher Zeit.



Höhenwetterkarte
(Absolute Topographie 500 hPa
entsprechend ca. 5500 m Höhe)
vom

14.06. 00 Uhr

Maßstab 1:60 Mill.

STATION	HOEHE IN M UEBER NN	WETTER	WIND IN KM/H	T E M P E R A T U R (GRAD CELSIUS)			SONNEN- SCHEIN		NIEDER- SCHLAG 24 STG. IN MM	SCHNEE- HOEHE IN CM	
				IN 2 M	TAU- PUNKT VORTAG	MAXIM. VORTAG	MITTEL VORTAG	TIEFSTWERT DER NACHT 2 M			BODEN
BERLIN	50	WOLKENLOS	NNE 7	13.6	6.8	20.8	15.7	10.0	5	7.6	
SCHLESWIG	43	HEITER	E 2	14.3	5.3	19.6	14.7	8.2	5	16.0	
HELGOLAND	4	HEITER	E 9	14.6	9.4	14.7	13.0	12.3	9	14.9	
EMDEN	5	HEITER	E 7	12.4	8.1	19.5	14.8	9.9	8	14.3	
HAMBURG	16	HEITER	STILL	15.0	9.1	20.0	14.6	6.8	3	15.7	
BREMEN	3	HEITER	ENE 9	13.1	7.3	20.5	15.0	5.1	2	15.2	
LUECHOW	17	HEITER	NNE 7	10.8	8.9	20.1	14.3	5.1	2	14.8	
OSNABRUECK	95	HEITER	E 7	12.1	7.1	19.6	15.2	9.0	6	13.8	
HANNOVER	56	HEITER	ENE 7	12.2	8.9	21.0	14.6	7.5	5	14.5	
ESSEN	154	WOLKENLOS	E 15	13.3	8.9	19.7	15.4	11.7	6	15.5	
AACHEN	202	WOLKENLOS	E 2	12.6	9.7	19.6	15.0	10.9	9	15.3	
KOELN-BONN	91	WOLKENLOS	SSE 2	14.2	9.7	22.0	16.6	9.4	8	15.3	
KAHLER ASTEN	839	HEITER	E 20	19.5	7.5	16.3	11.0	8.9	7	14.1	
KASSEL	231	WOLKENLOS	N 9	13.2	9.2	20.0	15.1	11.5	12	9.7	
GIESSEN	186	BEDECKT	N 11	14.1	10.6	21.1	16.4	13.7	9	9.5	
BAD HERSFELD	212	WOLKIG	ENE 13	14.4	9.8	20.6	15.8	13.8	12	3.9	
WASSERKUPPE	921	WOLKIG	E 37	10.9	9.1	9.2	8.4	8.9	8	0.2	0.1
KL.FELDBERG/TS.	805	BEDECKT	E 20	11.7	9.2	14.1	10.8	10.6	11	2.9	
FRANKFURT/FLGH.	111	BEDECKT	NE 11	15.6	9.1	18.1	15.1	15.5	8	1.6	
OFFENBACH/MAIN	98	BEDECKT	NE 15	15.4	9.2	17.9	15.2	15.4	X	2.5	
DARMSTADT	108	BEDECKT	NNE 7	16.4	10.3	17.3	14.9	15.0	14	0.1	
NUERNBERG	627	BEDECKT	E 11	12.8	9.0	17.5	13.4	11.8	11	12.6	
KOBLENZ	96	HEITER	E 6	17.9	9.2	23.8	19.4	17.3	X	13.5	
BAD MARIENBERG	547	HEITER	E 13	13.4	9.2	19.3	14.1	11.2	9	13.3	
TRIER PETRISBG.	245	BEDECKT	NE 13	15.4	11.1	20.8	17.0	15.1	15	12.6	
DEUSELBACH	480	BEDECKT	NE 6	14.4	11.4	19.3	14.9	13.5	13	10.3	
WEINBIET	553	BEDECKT	NE 26	12.1	9.9	13.0	11.1	11.5	11	0.3	
THOLEY	396	BEDECKT	NE 26	14.4	10.1	19.3	14.7	13.9	13	6.6	
SAARBRUECKEN	322	BEDECKT	ENE 15	14.4	10.0	17.8	14.2	13.1	13	6.0	
OEHRINGEN	276	BEDECKT	NE 7	14.6	12.6	14.2	12.4	12.0	12		0.1
STUTTGART	314	BEDECKT	N 7	13.7	11.4	13.7	11.7	11.9	12		0.1
STUTTGART-ECHT.	396	BEDECKT	NE 13	13.3	11.2	13.1	11.4	11.6	12	X	0.0
STOETTEN	734	NEBEL	ENE 26	11.0	11.0	9.2	8.4	8.4	9		0.5
FREUDENSTADT	797	NEBEL	ENE 13	9.5	9.5	8.2	7.8	8.2	8		0.0
KLIPPENECK	973	SPRUEHREGEN	E 22	9.3	9.3	7.3	6.6	6.3	7		0.2
ULM	522	SPRUEHREGEN	NNE 9	11.6	11.1	10.9	10.0	9.9	10		0.3
MANNHEIM	96	BEDECKT	NE 11	16.4	11.6	16.8	14.7	14.6	15	0.4	
KARLSRUHE	112	BEDECKT	NNE 11	15.0	12.5	16.3	14.0	13.5	11		0.0
FREIBURG	269	BEDECKT	N 11	12.3	10.3	14.2	13.1	12.1	11		
FELDBERG/SCHW.	1486	SPRUEHREGEN	E 63	6.8	6.8	4.7	4.0	4.1	4		6
KONSTANZ	443	BEDECKT	NNE 13	12.8	9.9	13.3	11.1	10.8	11		0.1
NUERZBURG	268	BEDECKT	NNE 17	14.8	11.3	15.0	12.5	13.2	13	0.2	0.7
BAD KISSINGEN	262	BEDECKT	NNE 15	15.4	10.3	15.2	13.2	13.7	12	0.2	0.0
BAMBERG	239	BEDECKT	NNE 7	15.6	12.4	15.8	13.1	13.5	13		0.0
COBURG	337	BEDECKT	ENE 6	14.8	11.2	15.7	13.6	14.0	13	0.2	0.2
HOF	567	BEDECKT	NNE 11	11.3	10.2	10.4	9.0	9.7	10		3
NUERNBERG/FLGH.	319	BEDECKT	NE 9	15.1	11.3	14.3	11.6	12.6	13		1
WEIDEN	438	BEDECKT	N 9	14.4	12.9	13.6	11.4	12.0	11		1
WEISSENBERG/BAY	422	BEDECKT	NE 7	12.8	11.8	11.3	10.1	11.0	11		0.6
REGENSBURG	366	BEDECKT	NE 4	14.9	12.7	12.0	11.2	11.7	12		0.6
AUGSBURG	461	BEDECKT	NE 7	11.9	11.4	10.8	10.2	10.5	11		1
MUENCHEN-RIEM	530	SPRUEHREGEN	E 7	10.5	10.1	10.3	9.8	9.7	10		1
MUEHLDORF	401	SPRUEHREGEN	STILL	11.0	10.1	11.7	10.8	10.8	11		3
PASSAU	409	NEBEL	SW 4	11.2	11.2	11.8	10.8	10.8	11		2
GR.ARBER	1437	SPRUEHREGEN	SSW 17	8.7	8.7	8.5	9.5	7.2	X		6
KEMPTEN	705	WOLKIG	ENE 6	10.3	8.3	10.3	8.8	8.7	8		0.4
OBERSTDORF	810	BEDECKT	STILL	9.0	8.6	9.9	8.6	8.4	8		0.5
GARMISCH-PARTK.	719	BEDECKT	STILL	9.4	8.5	11.5	8.7	8.3	8		0.1
ZUGSPITZE	2960	IN WOLKEN	ESE 39	1.3	1.3	2.4	0.4	0.5	X		235
HOHENPEISSENBG.	977	IN WOLKEN	ENE 17	7.4	7.4	7.6	6.8	6.7	7		0.9
WENDELSTEIN	1832	IN WOLKEN	SE 15	6.5	6.3	5.6	3.4	3.0	2		1

A U S K U E N F T E U N D B E R A T U N G E N E R T E I L E N :

LAND HESSEN WETTERAMT FRANKFURT FRANKFURTER STR. 135 6050 OFFENBACH/MAIN TEL. (069) 8062 634/549	LAND BADEN-WUERTTEMBERG (OST) WETTERAMT STUTTGART AM SCHNARRENBERG 17 7000 STUTTGART 50 TEL. (0711) 541122	LAND BAYERN (NORD) WETTERAMT NUERNBERG FLUGHAFENSTR. 100 8500 NUERNBERG TEL. (0911) 525001
LAND RHEINLAND-PFALZ/SAARLAND WETTERAMT TRIER PETRISBERG 5500 TRIER TEL. (0651) 45045	LAND BADEN-WUERTTEMBERG (WEST) WETTERAMT FREIBURG STEFAN-MEIER-STR. 4 7800 FREIBURG 1 TEL. (0761) 273057	LAND BAYERN (SUED) WETTERAMT MUENCHEN BAVARIARING 10 8000 MUENCHEN 2 TEL. (089) 530084-88

F E R N S P R E C H A N S A G E D I E N S T :

WAEHLE IM ORTSNETZ
 REISEWETTER/WINTERSPORT- ... RUF-NR. 11600 ODER D11600
 ALLGEMEINER WETTERBERICHT... RUF-NR. 1164 ODER 01164
 STRASSENWETTERVORHERSAGE ... RUF-NR. 1169 ODER D1169
 WITTERUNGSHINWEISE
 FUER DIE LANDWIRTSCHAFT RUF-NR. 1154 ODER D1154
 MEDIZINMETEOROLOGISCHE HINWEISE FUER DAS RHEIN-MAIN-GEBIET ... RUF-NR. (069) 8062888
 ABWEICHENDE RUFNUMMERN BITTE DEM AMTLICHEN FERNSPRECHBUCH ENTNEHMEN.

STATION	LUFTDR. BAROM. IN HPA HOEHE BEZOGEN IN M AUF NN		ERDBODEN-ZUSTAND	ERDBODEN-TEMPERATUREN IN GRAD CEL. 07 UHR VORTAGS				EXTREMWERTE DER LUFTTEMPERATUR IN GRAD CELSIUS IN DER DEKADE VOM: 11. 6. - 20. 6.				
	10 CM TIEFE	20 CM TIEFE		50 CM TIEFE	100CM TIEFE	BEOBSCHT.- ZEITRAUM	ABSOL. MAXIM. DATUM	ABSOL. MINIM. DATUM				
SCHLESWIG	48	1031.5	TROCKEN	11.6	12.1	12.4	10.8	1947-1984	29.2	17.06.1968	4.0	17.06.1959
HAMBURG	16	1031.0	TROCKEN	13.4	13.7	13.9	11.5	1931-1984	33.9	11.06.1937	1.3	12.06.1944
BREMEN	5	1030.8	TROCKEN	14.4	13.7	14.1	12.3	1890-1984	33.1	11.06.1937	2.4	14.06.1922
BERLIN	49	1029.4	TROCKEN	13.0	13.9	14.1	13.0	1909-1984	34.5	11.06.1937	3.7	18.06.1959
HANNOVER	54	1030.5	FEUCHT	13.4	14.2	15.6	X	1936-1984	33.7	11.06.1937	1.7	12.06.1944
MUENSTER	71	1029.1	TROCKEN	12.6	12.9	14.5	13.3	1891-1984	33.0	16.06.1893	2.2	12.06.1944
KASSEL	233	1028.8	TROCKEN	12.7	14.0	14.6	12.4	1951-1984	32.9	20.06.1954	3.5	11.06.1959
AACHEN	205	1027.5	TROCKEN	12.5	14.1	15.4	13.7	1891-1984	32.6	13.06.1964	3.8	11.06.1900
HOF	568	1026.9	FEUCHT	9.4	10.5	11.4	10.9	1947-1984	30.1	13.06.1964	-1.6	12.06.1959
BAD KISSINGEN	266	1025.7	FEUCHT	12.6	13.6	14.4	13.5	1946-1984	33.3	20.06.1954	0.9	17.06.1944
KL.FELDBERG/TS.	802	-	FEUCHT	10.3	10.5	10.8	9.3	1936-1984	29.2	11.06.1937	1.7	14.06.1937
TRIER	273	1025.5	TROCKEN	13.0	14.2	15.2	13.6	1948-1984	32.5	13.06.1964	3.0	17.06.1944
MUERNBERG	312	1025.3	FEUCHT	11.3	12.4	14.1	13.8	1936-1984	33.6	11.06.1937	0.8	17.06.1944
KARLSRUHE	145	1024.6	TROCKEN	14.6	15.3	16.4	15.4	1876-1984	33.7	20.06.1954	2.3	17.06.1944
STUTTGART-ECHT.	419	1023.8	FEUCHT	12.2	13.1	14.5	13.6	1900-1984	32.2	11.06.1937	2.7	19.06.1944
PASSAU	408	1023.9	NASS	12.1	13.1	14.2	12.7	1948-1984	32.8	14.06.1980	2.6	11.06.1966
MUENCHEN-RIEM	529	1024.8	FEUCHT	10.9	11.7	12.8	11.8	1940-1984	34.5	14.06.1980	3.0	17.06.1988
FREIBURG	300	1021.8	FEUCHT	13.5	14.5	16.0	14.2	1949-1984	31.8	13.06.1964	4.2	13.06.1966
HOHENPEISSENBG.	986	-	FEUCHT	8.2	9.1	10.6	10.1	1879-1984	31.8	14.06.1980	-0.5	14.06.1888

A U S L A N D

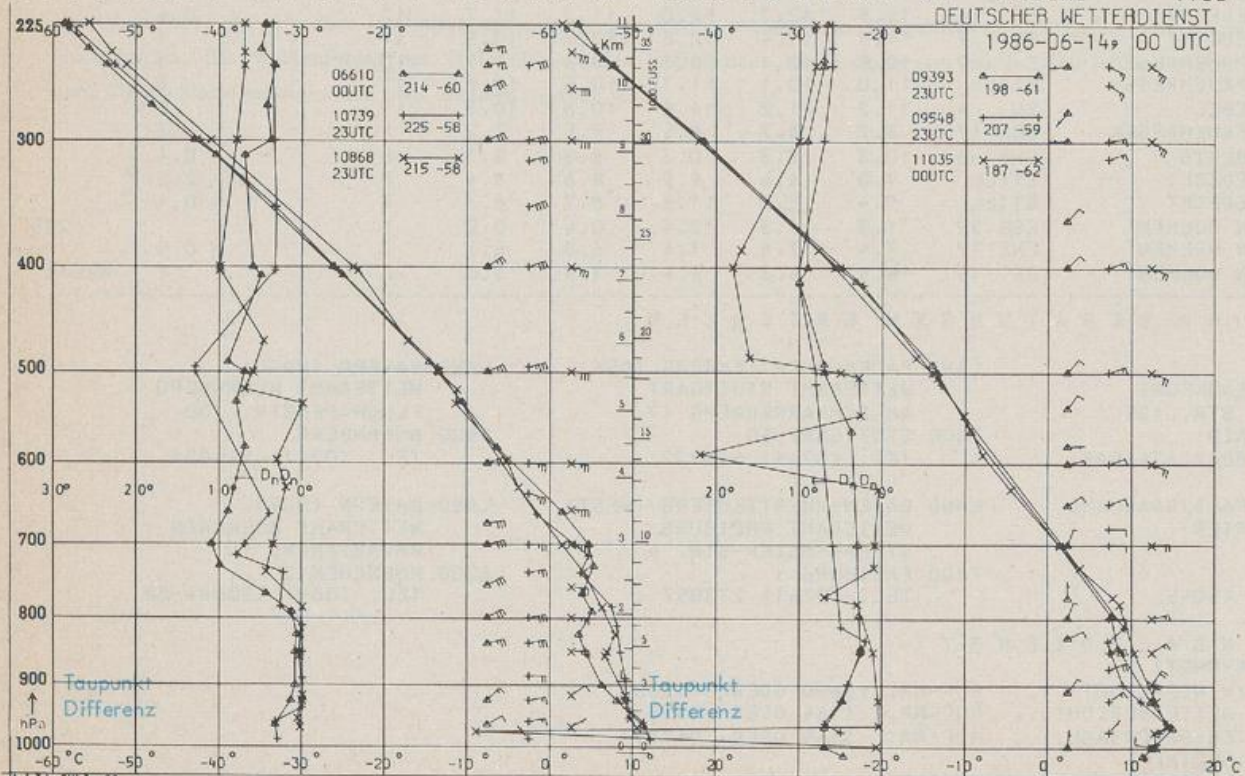
STATION	WETTER	TEMPER. WIND IN 6 UHR VOR			STATION	WETTER	TEMPER. WIND IN 6 UHR VOR			STATION	WETTER	TEMPER. WIND IN 6 UHR VOR				
		KM/H	MAX	UHR TAG			KM/H	MAX	UHR TAG			KM/H	MAX	UHR TAG		
REYKJAVIK	SCHAUER	SSE	41	7	10	BARCELONA	HEITER	NNW	11	16	23	PRAG	HEITER	N	19	15
OSLO	WOLKIG	SE	2	12	21	MADRID	WOLKENLOS	STILL	12	32	32	WARSAU	HEITER	N	15	16
STOCKHOLM	HEITER	WSW	9	14	22	MALLORCA	HEITER	STILL	12	24	24	MOSKAU	WOLKENLOS	WSW	7	24
HELSINKI	HEITER	NNW	9	17	25	LISSABON	HEITER	NE	11	22	35	BELGRAD	BEDECKT	SW	4	17
KOPENHAGEN	BEDECKT	W	9	14	18	LAS PALMAS	HEITER	STILL	18	23	23	BUKAREST	WOLKENLOS	NNE	7	22
AMSTERDAM	HEITER	NE	7	15	19	ZUERICH	BEDECKT	NE	13	12	13	ATHEN	HEITER	STILL	23	23
LONDON	BEDECKT	N	2	14	24	INNSBRUCK	SPRUEHREGEN	E	6	11	15	BOZEN	WOLKIG	STILL	17	17
PARIS	WOLKENLOS	NE	19	15	22	WIEN	BEDECKT	WNW	9	15	14	ROM	SPRUEHREGEN	NE	9	16

A S T R O N O M I S C H E D A T E N F U E R D E N 15. JUNI 1986, UHRZEIT IN MESZ

STATION	SONNE		MOND		STATION	SONNE		MOND	
	AUFGANG UHR	UNTERGANG UHR	AUFGANG UHR	UNTERGANG UHR		AUFGANG UHR	UNTERGANG UHR	AUFGANG UHR	UNTERGANG UHR
FRANKFURT	05.15	21.37	13.08	1.51	MUERNBERG	05.08	21.24	12.59	1.40
FREIBURG	05.28	21.30	13.14	1.51	STUTTGART	05.19	21.28	13.07	1.47
MUENCHEN	05.12	21.15	12.58	1.36	TRIER	05.24	21.43	13.17	1.58

M O N D P H A S E E R S T E S V I E R T E L

M E S S U N G E N I N D E R F R E I E N A T M O S P H A E R E A M 14. JUNI 1986 00 UHR



KENN-ZIFFER	STATION
06610	PAYERNE
10739	STUTTGART
10868	MUENCHEN - OB. SCHLEISSHEIM
09393	LINDENBERG
09548	MEININGEN
11035	WIEN

BEMERKUNGEN :