

# Wetterkarte

des Deutschen Wetterdienstes

D 7311 A

Amtsblatt der Wetterämter Frankfurt am Main, Freiburg i. Br., München, Nürnberg, Stuttgart u. Trier

Erscheint täglich

Nur Postbezug

Preis monatl. DM 10,-  
zuzüglich Porto

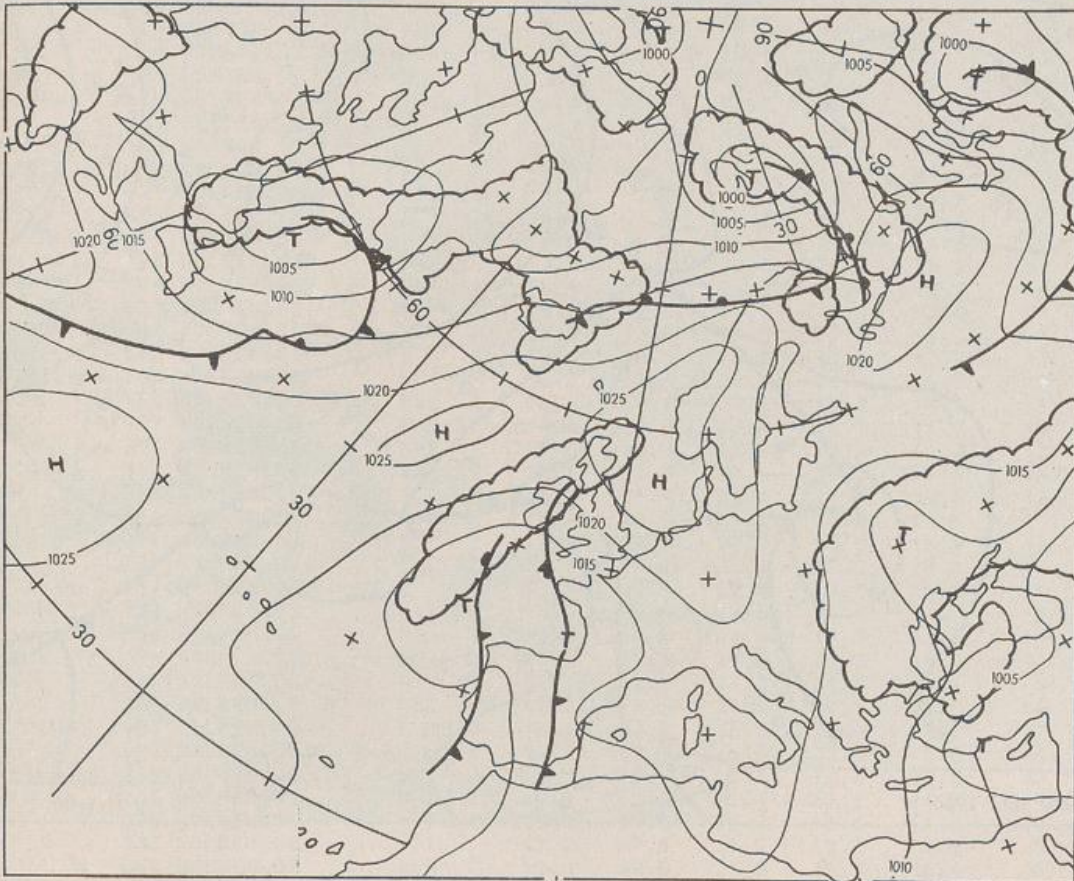
Druck und Verlag: Deutscher Wetterdienst - Wetteramt Frankfurt  
Frankfurter Str. 135, Postfach 10 04 65, 6050 Offenbach a. M.,  
Tel. (069) 8 06 26 30

Bei unregelmäßiger Lieferung sind  
Beschwerden schriftlich an das Wetteramt Frankfurt zu richten

Jahrgang 1986

Donnerstag, den 26. Juni 1986


Nummer 177



Bodenwetterkarte  
Vorhersage  
für den

27.06. 00 Uhr

Zeitangaben außer bei  
den astronomischen  
Daten in UTC  
(Universal Time  
Coordinated).  
Astronomische Daten  
in gesetzlicher Zeit.



Höhenwetterkarte  
(Absolute Topographie: 500 hPa  
entsprechend ca. 5500 m Höhe)  
vom

26.06. 00 Uhr

Maßstab 1: 60 Mill.



STATION	HOEHE IN M UEBER NN	WETTER	WIND IN KM/H	T E M P E R A T U R (GRAD CELSIUS)				SONNEN- NIEDER- SCHEIN SCHLAG VORTAG 24 STG. SCHNEE- IN STD. IN MM HOEHE IN CM			
				IN 2 M	TAU- PUNKT	MAXIM. VORTAG	MITTEL VORTAG	TIEFSTWERT DER NACHT 2 M	BODEN		
BERLIN	50	HEITER	N 11	18.8	9.5	25.4	20.4	14.5	6	14.7	
SCHLESWIG	43	HEITER	N 2	14.6	13.5	22.6	17.5	11.5	10	7.0	0.0
HELGOLAND	4	BEDECKT	N 13	13.8	13.8	17.1	14.5	13.3	12	9.5	
EMDEN	5	WOLKENLOS	NNE 13	14.6	12.9	22.5	18.0	11.6	10	9.7	
HAMBURG	16	HEITER	NW 4	13.8	12.9	24.4	19.4	11.0	8	6.4	
BREMEN	3	WOLKENLOS	STILL	13.8	13.5	21.9	17.8	9.9	9	2.3	
LUECHOW	17	WOLKENLOS	STILL	15.6	10.7	25.2	18.8	8.7	6	11.0	
OSNABRUECK	95	HEITER	ENE 6	15.2	13.4	22.6	18.7	13.2	10	4.9	
HANNOVER	56	WOLKENLOS	NNE 2	14.6	13.6	22.8	17.9	12.0	11	3.5	
ESSEN	154	HEITER	ESE 7	16.4	13.9	22.4	18.7	14.8	13	12.1	
AACHEN	202	WOLKENLOS	STILL	15.5	13.3	24.1	19.2	14.1	12	14.7	
KOELN-BONN	91	HEITER	ESE 2	14.8	13.0	25.4	20.2	12.4	10	14.4	
KAHLER ASTEN	839	HEITER	ESE 11	13.7	10.1	17.5	13.4	11.4	9	2.3	
KASSEL	231	HEITER	N 2	14.3	12.8	23.4	18.3	12.7	11	6.7	
GIESSEN	186	HEITER	NNE 9	16.1	12.9	25.8	19.6	14.4	11	11.6	
BAD HERSFELD	212	WOLKENLOS	ENE 6	13.6	11.7	24.9	18.8	11.6	10	10.1	
WASSERKUPPE	921	WOLKENLOS	SE 28	13.9	7.8	18.6	14.6	11.4	8	7.1	
KL.FELDBERG/TS.	805	WOLKENLOS	E 17	14.5	6.8	19.8	15.6	12.9	10	10.7	
FRANKFURT/FLGH.	111	WOLKENLOS	NE 11	18.0	12.5	26.2	20.9	14.3	13	13.0	
OFFENBACH/MAIN	98	WOLKENLOS	NNE 15	17.2	10.5	25.6	21.0	15.2	X	13.7	
DARMSTADT	108	WOLKENLOS	NE 11	18.4	11.1	26.3	21.0	15.7	14	14.0	
MUERBURG	627	WOLKENLOS	E 7	15.2	12.0	21.0	17.1	13.9	12	13.5	
KOBLENZ	96	WOLKENLOS	SSW 4	16.6	13.5	27.0	21.6	15.7	X	13.2	
BAD MARIENBERG	547	WOLKENLOS	E 9	15.6	10.5	21.3	17.3	13.7	11	13.4	
TRIER PETRISBG.	265	WOLKENLOS	NE 11	15.3	13.3	26.8	19.4	14.0	13	14.4	
DEUSELBACH	480	WOLKENLOS	ESE 7	16.4	12.1	22.8	18.2	14.2	15	14.5	
WEINBIET	553	WOLKENLOS	ENE 17	16.6	9.3	23.4	18.5	15.9	14	13.7	
THOLEY	396	WOLKENLOS	NNE 17	15.8	13.0	23.6	18.4	14.7	13	14.3	
SAARBRUECKEN	322	WOLKENLOS	ENE 19	16.1	12.7	24.6	19.7	15.3	14	14.6	
DEHRINGEN	276	WOLKENLOS	NE 7	16.0	11.4	25.4	19.6	14.6	13	14.9	
STUTTGART	314	WOLKENLOS	NNW 4	16.6	12.8	25.1	20.2	14.9	11	13.9	
STUTTGART-ECHT.	396	WOLKENLOS	N 2	17.5	12.7	24.9	19.5	13.9	12	X	
STOETTEN	734	WOLKENLOS	E 17	14.5	10.2	21.8	17.2	13.1	11	13.4	
FREUDENSTADT	797	WOLKENLOS	E 4	13.9	12.3	22.3	17.2	12.3	9	14.3	
KLIPPENECK	973	WOLKENLOS	E 22	15.0	10.9	22.6	16.8	13.0	11	13.9	
ULM	522	WOLKENLOS	NE 7	16.0	12.5	24.3	19.2	13.0	11	14.3	
MANNHEIM	96	WOLKENLOS	NNW 6	18.4	11.6	26.5	21.0	15.6	12	15.0	
KARLSRUHE	112	WOLKENLOS	NE 9	16.6	12.9	27.3	21.0	14.5	9	14.7	
FREIBURG	269	WOLKENLOS	NNE 4	17.3	13.3	27.1	20.1	16.9	14	13.1	
FELDBERG/SCHW.	1486	WOLKENLOS	E 20	13.5	3.7	16.6	13.4	11.7	7	9.8	
KONSTANZ	443	WOLKENLOS	N 6	16.2	12.9	26.4	20.6	14.0	11	13.3	
MUERZBURG	268	WOLKENLOS	NE 2	14.7	10.7	25.6	19.8	13.0	12	11.6	
BAD KISSINGEN	262	WOLKENLOS	N 2	14.3	10.2	25.4	19.5	11.8	9	10.5	
BAMBERG	239	WOLKENLOS	N 6	15.0	11.0	25.0	18.8	11.8	10	9.9	
COBURG	337	WOLKENLOS	STILL	12.2	9.5	24.5	18.2	10.1	9	8.8	
HOF	567	WOLKENLOS	NNW 4	12.8	10.0	21.0	15.5	8.4	5	10.1	
MUERBERG/FLGH.	319	WOLKENLOS	STILL	14.8	9.8	25.0	18.9	10.6	10	12.1	
WEIDEN	438	WOLKENLOS	STILL	12.0	9.6	23.0	17.0	9.4	6	6.7	
WEISSENBURG/BAY	422	WOLKENLOS	W 4	15.1	11.7	24.2	19.0	10.8	9	12.6	
REGENSBURG	366	WOLKENLOS	N 7	13.0	10.5	24.3	18.6	10.7	9	11.5	
AUGSBURG	461	WOLKENLOS	NE 7	15.5	11.9	24.0	18.3	13.4	11	13.3	
MUENCHEN-RIEM	530	WOLKENLOS	ENE 7	15.6	11.5	24.0	19.1	12.0	9	14.4	
MUEHLDORF	401	WOLKENLOS	STILL	14.6	11.9	24.5	19.6	12.6	10	12.9	
PASSAU	409	WOLKENLOS	NE 2	13.7	9.6	23.6	17.7	10.4	9	5.5	
GR.ARBER	1437	WOLKENLOS	NNE 22	11.0	2.1	14.6	11.5	8.4	X	10.3	
KEMPTEN	705	WOLKENLOS	SE 2	13.5	11.7	23.7	17.6	10.3	10	12.6	
OBERSTDORF	810	WOLKENLOS	STILL	11.5	10.8	24.2	17.2	9.5	9	13.7	
GARMISCH-PARTK.	719	WOLKENLOS	WSW 2	12.7	10.7	23.7	18.6	9.6	8	10.9	
ZUGSPITZE	2960	WOLKENLOS	NW 22	4.0	-7.6	5.4	4.0	2.1	X	11.7	
HOHENPEISSENBG.	977	WOLKENLOS	E 11	16.0	8.8	19.7	16.6	14.1	10	14.5	145
WENDELSTEIN	1832	HEITER	E 7	9.7	7.3	13.4	10.2	8.2	5	9.9	

A U S K U E N F T E U N D B E R A T U N G E N E R T E I L E N :

LAND HESSEN WETTERAMT FRANKFURT FRANKFURTER STR. 135 6050 OFFENBACH/MAIN TEL. (069) 8062 634/549	LAND BADEN-WUERTEMBERG (OST) WETTERAMT STUTTGART AM SCHNARRENBERG 17 7000 STUTTGART 50 TEL. (0711) 541122	LAND BAYERN (NORD) WETTERAMT MUERNBERG FLUGHAFENSTR. 100 MUERNBERG TEL. (0911) 525001
LAND RHEINLAND-PFALZ/SAARLAND WETTERAMT TRIER PETRISBERG 5500 TRIER TEL. (0651) 45045	LAND BADEN-WUERTEMBERG (WEST) WETTERAMT FREIBURG STEFAN-MEIER-STR. 4 7800 FREIBURG 1 TEL. (0761) 273057	LAND BAYERN (SUED) WETTERAMT MUENCHEN BAVARIARING 10 8000 MUENCHEN 2 TEL. (089) 530084-88

F E R N S P R E C H A N S A G E D I E N S T :

WAEHLE IM ORTSNETZ  
 REISEWETTER/WINTERSPORT- ... RUF-NR. 11600 ODER 011600  
 ALLGEMEINER WETTERBERICHT... RUF-NR. 1164 ODER 01164  
 STRASSENWETTERVORHERSAGE ... RUF-NR. 1169 ODER 01169  
 WITTERUNGSHINWEISE  
 FUER DIE LANDWIRTSCHAFT .... RUF-NR. 1154 ODER 01154  
 MEDIZINMETEOROLOGISCHE HINWEISE FUER DAS RHEIN-MAIN-GEBIET ... RUF-NR. (069) 8062888  
 ARBEITENDE DIENSTLEISTUNG BITTE DEM AMTLICHEN FERNSPRECHBUCH ENTNEHMEN

WEITERE MESSUNGEN UND BEOBSACHTUNGEN VOM 26. JUNI 1986 06 UHR

STATION	LUFTDR.		ERDBODEN-ZUSTAND	ERDBODEN-TEMPERATUREN IN GRAD CEL. 07 UHR VORTAGS				EXTREMWERTE DER LUFTTEMPERATUR IN GRAD CELS. IN DER DEKADE VOM: 21. 6. - 30. 6.				
	BAROM. HOEHE IN M	IN HPA BEZOGEN AUF NN		10 CM TIEFE	20 CM TIEFE	50 CM TIEFE	100CM TIEFE	BEOBSACHT.-ZEITRAUM	ABSOL. MAXIM. DATUM	ABSOL. MINIM. DATUM		
SCHLESWIG	48	1028.6	TROCKEN	16.4	16.3	15.3	12.7	1947-1984	34.7	29.06.1947	5.3	27.06.1947
HAMBURG	16	1028.1	TROCKEN	18.7	18.7	17.4	14.5	1931-1984	34.5	29.06.1947	3.0	24.06.1947
BREMEN	5	1027.7	TROCKEN	17.2	18.0	18.6	15.6	1890-1984	34.9	29.06.1947	3.4	21.06.1947
BERLIN	49	1025.6	TROCKEN	18.6	19.7	X	16.0	1909-1984	35.0	29.06.1947	3.1	22.06.1947
HANNOVER	54	1027.7	TROCKEN	17.5	18.2	18.6	X	1936-1984	32.6	27.06.1976	3.0	24.06.1947
MUENSTER	71	1027.0	TROCKEN	16.8	17.7	18.1	16.3	1891-1984	35.5	27.06.1947	4.1	24.06.1947
KASSEL	233	1027.2	TROCKEN	17.6	18.9	20.0	16.1	1951-1984	32.8	30.06.1957	5.7	21.06.1947
AACHEN	205	1025.4	TROCKEN	16.6	18.0	19.0	16.8	1891-1984	36.6	27.06.1947	5.1	23.06.1947
HOF	568	1026.6	TROCKEN	14.7	16.4	16.1	13.6	1947-1984	31.1	26.06.1947	1.3	22.06.1947
BAD KISSINGEN	266	1026.1	TROCKEN	18.4	19.7	20.3	17.7	1946-1984	35.1	27.06.1947	3.4	26.06.1947
KL.FELDBERG/TS.	802	-	TROCKEN	14.2	14.7	15.3	12.8	1936-1984	30.6	27.06.1947	2.3	21.06.1947
TRIER	273	1024.6	TROCKEN	17.2	18.9	20.5	17.6	1948-1984	34.6	30.06.1957	3.7	21.06.1947
NUERNBERG	312	1025.9	TROCKEN	17.7	18.5	19.8	17.5	1936-1984	34.7	27.06.1947	3.0	24.06.1947
KARLSRUHE	145	1024.2	TROCKEN	19.0	20.1	21.8	19.0	1876-1984	37.2	27.06.1947	3.3	25.06.1947
STUTTGART-ECHT.	419	1023.8	TROCKEN	17.9	19.1	19.4	16.9	1900-1984	33.5	30.06.1950	2.9	27.06.1947
PASSAU	408	1025.3	TROCKEN	17.7	19.8	18.4	15.3	1948-1984	34.5	30.06.1950	2.2	27.06.1947
MUENCHEN-RIEM	529	1024.7	TROCKEN	15.8	17.2	17.3	13.9	1940-1984	34.1	30.06.1950	2.6	25.06.1947
FREIBURG	300	1022.6	TROCKEN	19.0	20.3	20.2	16.5	1949-1984	36.3	30.06.1950	6.3	28.06.1947
HOHENPEISSLING	986	-	FEUCHT	15.0	15.9	14.8	12.4	1879-1984	31.3	30.06.1950	0.6	21.06.1947

A U S L A N D

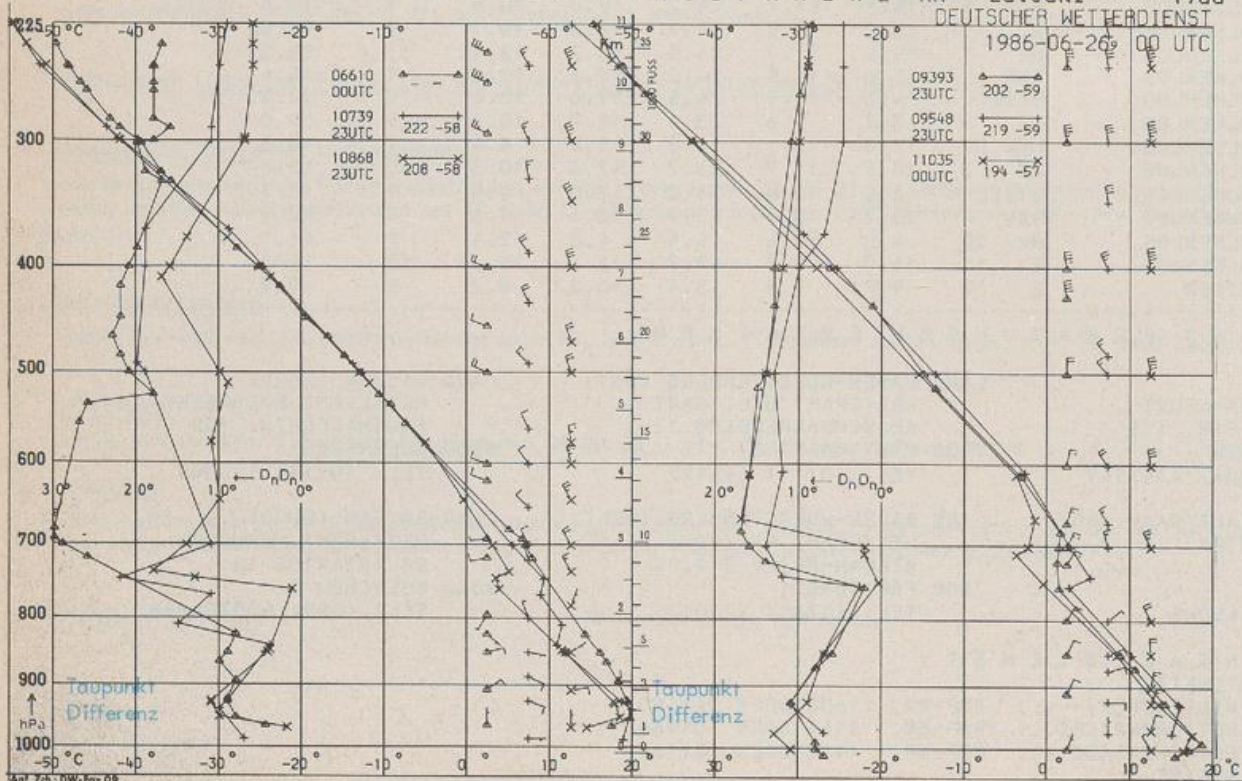
STATION	WETTER	TEMPER.			STATION	WETTER	TEMPER.			STATION	WETTER	TEMPER.				
		WIND IN KM/H	MAX 6 UHR	VOR TAG			WIND IN KM/H	MAX 6 UHR	VOR TAG			WIND IN KM/H	MAX 6 UHR	VOR TAG		
REYKJAVIK	BEDECKT	SE	11	9	9	BARCELONA	WOLKIG	N	11	21	29	PRAG	HEITER	NW	15	17
OSLO	NEBEL	S	4	14	28	MADRID	HEITER	NNW	7	19	33	WARSAU	HEITER	NNW	19	13
STOCKHOLM	HEITER	STILL	21	26	MALLORCA	WOLKIG	E	17	24	34	MOSKAU	BEDECKT	NNE	4	11	
HELSINKI	WOLKENLOS	N	13	22	24	LISSABON	BEDECKT	S	19	18	25	BELGRAD	HEITER	W	7	15
KOPENHAGEN	WOLKENLOS	N	20	20	25	LAS PALMAS	HEITER	STILL	17	24	24	BUKAREST	BEDECKT	STILL	14	14
AMSTERDAM	WOLKENLOS	ENE	15	18	24	ZUERICH	WOLKENLOS	NNW	7	17	28	ATHEN	BEDECKT	NNW	9	25
LONDON	HEITER	E	17	17	27	INNSBRUCK	HEITER	W	6	15	26	BOZEN	WOLKIG	STILL	20	20
PARIS	HEITER	E	13	19	27	WIEN	HEITER	UML	4	16	24	ROM	WOLKENLOS	NE	7	22

ASTRONOMISCHE DATEN FUER DEN 27. JUNI 1986, UHRZEIT IN MESZ

STATION	SONNE		MOND		STATION	SONNE		MOND	
	AUFGANG UHR	UNTERGANG UHR	AUFGANG UHR	UNTERGANG UHR		AUFGANG UHR	UNTERGANG UHR	AUFGANG UHR	UNTERGANG UHR
FRANKFURT	05.18	21.40	0.54	11.35	NUERNBERG	05.11	21.27	0.43	11.22
FREIBURG	05.31	21.33	0.54	11.42	STUTTGART	05.22	21.31	0.50	11.33
MUENCHEN	05.15	21.17	0.39	11.26	TRIER	05.27	21.46	1.02	11.44

MONDPHASE 2 TAGE VOR LETZTEM VIERTEL

MESSUNGEN IN DER FREIEN ATMOSPHAERE AM 26. JUNI 1986 00 UHR



KENN- STATION ZIFFER

- 06610 PAYERNE
- 10739 STUTTGART
- 10868 MUENCHEN - OB.SCHLEISSH
- 09393 LINDENBERG
- 09548 MEININGEN
- 11035 WIEN

BERMerkungen :