

Wetterkarte

des Deutschen Wetterdienstes

D 7311 AX

Amtsblatt der Wetterämter Frankfurt am Main, Freiburg i. Br., München, Nürnberg, Stuttgart u. Trier

Erscheint täglich

Nur Postbezug

Preis monatl. DM 10,-
zuzüglich Porto

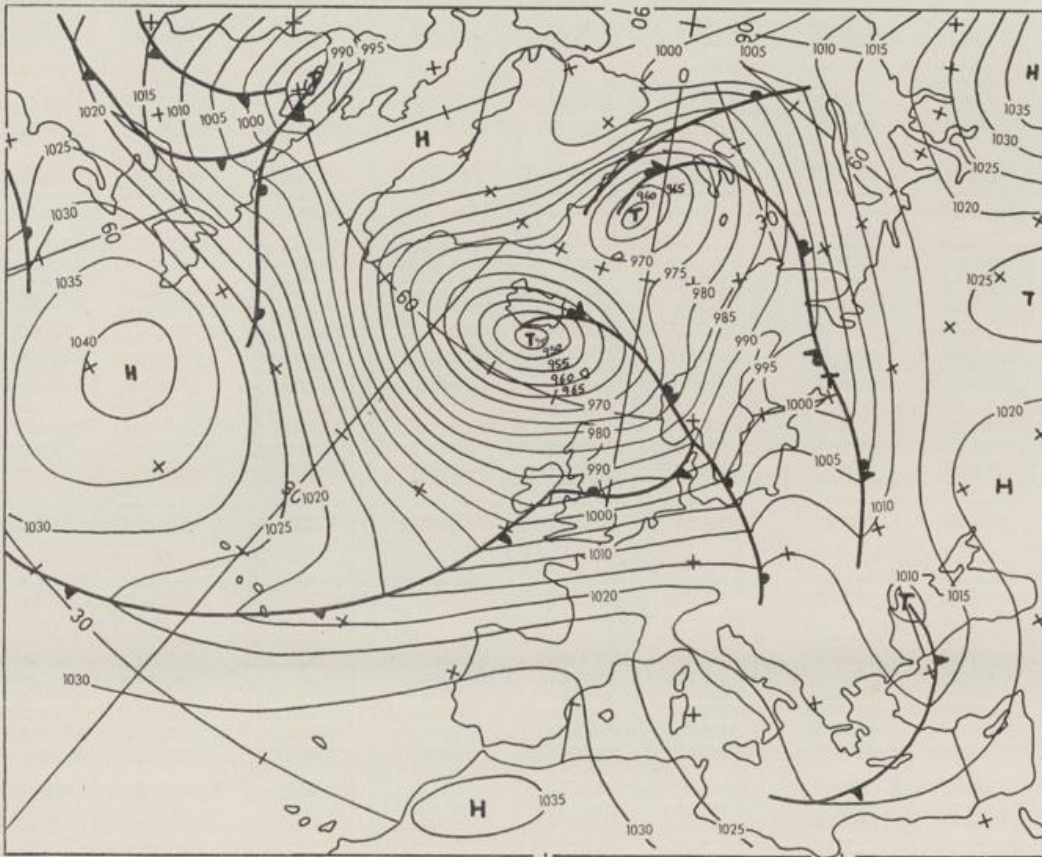
Druck und Verlag : Deutscher Wetterdienst - Wetteramt Frankfurt
Frankfurter Str. 135, 6050 Offenbach a.M., Tel. (0611) 8 06 22 81

Bei unregelmäßiger Lieferung sind
Beschwerden schriftlich an das Wetteramt Frankfurt zu richten

Jahrgang 1983

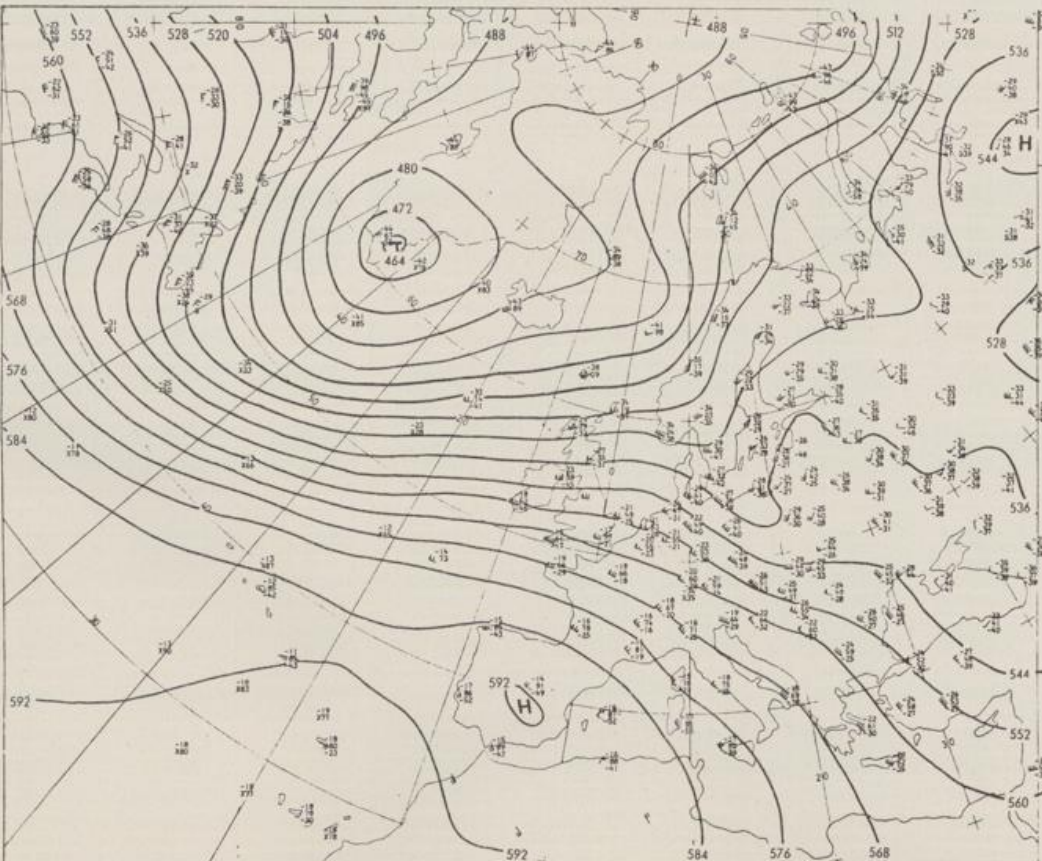
Mittwoch, den 05. Januar 1983

Nummer 5



Bodenwetterkarte
Vorhersage
für den

06.01. 00 Uhr



Alle Zeitangaben
in GMT
(Greenwich Mean
Time)
- Weltzeit -

Höhenwetterkarte
(Absolute Topographie 500 mb
entsprechend ca. 5500 m Höhe)
vom

05.01. 00 Uhr

Maßstab 1:60 Mill.

Wetterkarte des Deutschen Wetterdienstes

Erläuterungen

Schema einer Stationseintragung mit Beispielen

1. Gesamtbewölkung
in Achteln ☉ = 4/8

2. Windrichtung
in 360 Grad Einteilung
Wind aus Ost (E)
gleich 90° mit 15 Knoten

3. Windgeschwindigkeit
in Knoten (1 Kn = 1,852 km/h)
halbe Feder = 5 Knoten
ganze Feder = 10 Knoten usw.

4. Gegenwärtiges Wetter:
Nieseln Regen Schnee
Schauer Gewitter
Nebel Dunst
Hagel Schneetreiben

5. Wetterverlauf von 01-07 h
+ = 1 * = 2 * = 3 * = 4 * = 5 * = 6 *

6. Lufttemperatur in ganzen Grad Celsius in 2 m Höhe über Grund. Minus 2°C = -2°C

7. Taupunkttemperatur wie 6.

8. Wassertemperatur in zehntel Grad Celsius

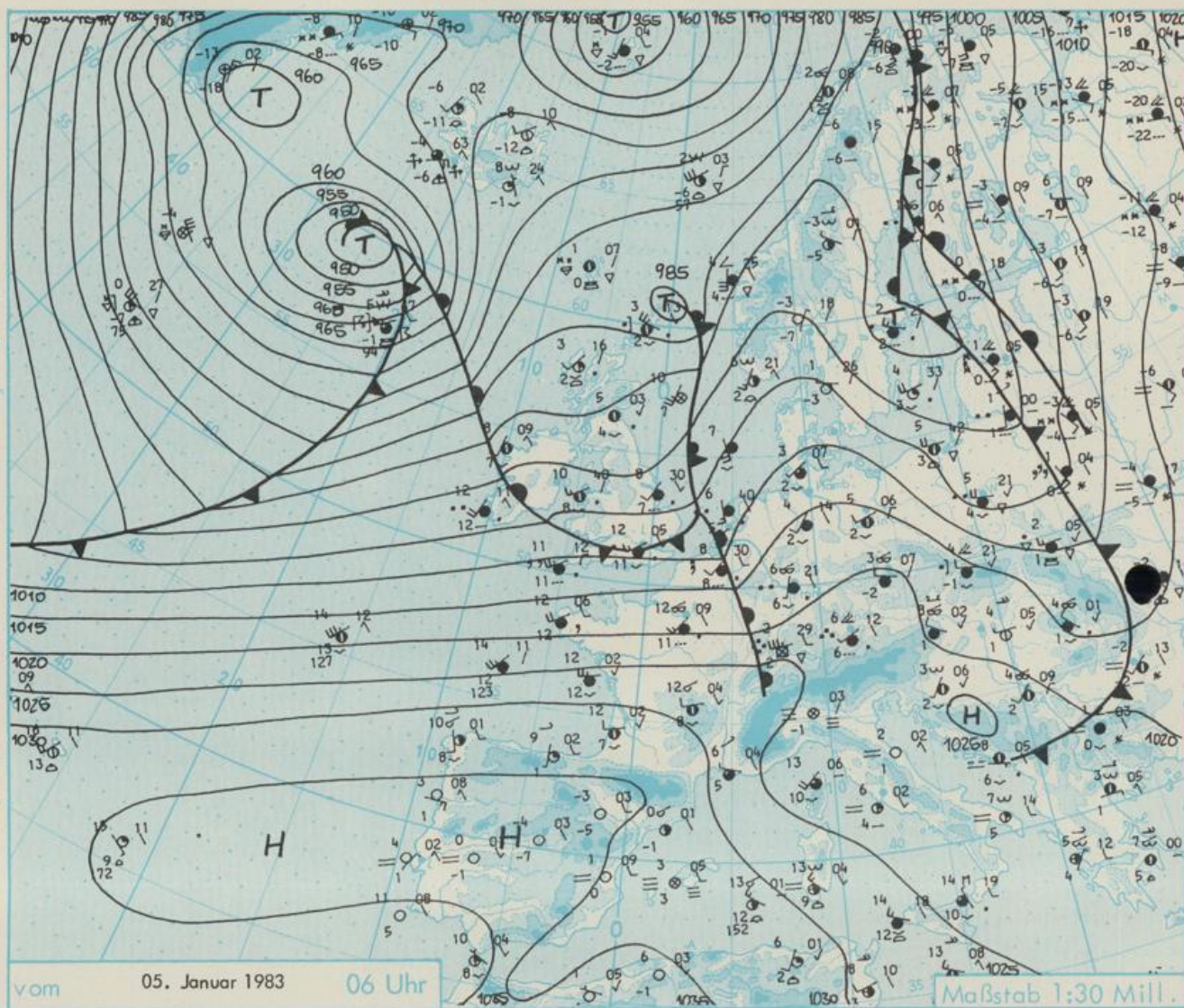
9. Tiefe Wolken unterhalb 2500 m
Cumulus --- Stratus

10. Mittelhöhe Wolken zwischen 2500 und ca 6000 m
Altostratus
Altostratus

11. Höhe Wolken oberhalb 6000 m
Cirrus 2 Cirrostratus

12. Betrag und Art der 3-stündigen Luftdruckänderung
12 = 12 zehntel Millibar, erst gestiegen, dann gleichgeblieben

Fronten mit Erwärmung, Abkühlung a) am Boden
Wärmefront
Kaltfront
Okklusion
b) in der Höhe
Konvergenzlinie
Linien gleichen Luftdruckes = Isobaren



Wetterlage und Entwicklung

Die Warmfront des über der norwegischen See angelangten Teiltiefs hat mit einem ergiebigen Niederschlagsfeld den Westen von Deutschland erfaßt. Sie erreicht schon am Mittwoch abend die Oder. Es fließt weiterhin sehr milde Luft ein.

Vorhersagen gültig vom Donnerstag, den 06.01.1983 früh, bis Freitag, den 07.01.1983 früh, für:

Hessen, Rheinland-Pfalz und Saarland

Bedeckt oder stark bewölkt, zeitweise noch leichter Regen oder Sprühregen. Kuppen der Mittelgebirge vielfach in Wolken. Tageshöchsttemperaturen 9 bis 13, auf den Bergen oberhalb 800 m bei 4 Grad Celsius. Tiefsttemperaturen nachts bei 6 Grad C. Frischer bis starker und böiger Wind aus Südwest, auf den Bergen Sturmböen.

Baden-Württemberg

In Baden im wesentlichen niederschlagsfrei. Vereinzelt Bewölkungsauflockerungen, nur im Bergland durchweg stark bewölkt. In der Nacht zum Freitag neuer Niederschlag, in Hochlagen später mit Schnee gemischt. Tageshöchstwerte 10 bis 14, in 800 bis 1000 m um 7 Grad Celsius. Nachttemperaturen um 8, im Bergland 2 Grad C. Zeitweise stark böige Südwestwinde.

In Württemberg wechselnd bewölkt mit gelegentlichen Aufheiterungen und kaum Niederschlag. Höchsttemperaturen um 10 Grad C. Nachts von Nordwesten Durchzug stärkerer Bewölkung mit einzelnen Schauern, Tiefstwerte um 5 Grad C. Schwacher bis mäßiger Wind aus Südwest bis West.

Nordbayern

Meist bedeckt, zeitweise Regen. Tageshöchsttemperaturen 7 bis 11, Tiefstwerte nachts bei 5 Grad C. Mäßiger, in Böen lebhafter Wind um Südwest.

Südbayern

Wolkig mit Aufheiterungen, im wesentlichen niederschlagsfrei. Höchsttemperaturen 7 bis 11, in den Alpen in 2000 m Temperaturanstieg bis null Grad C. Nächtlliche Tiefstwerte um 5 Grad C. Frischer, in Böen starker bis stürmischer Wind aus Südwest bis West.

Weitere Aussichten: Abklingende Niederschläge, zurückgehende Temperaturen.

STATION	HOEHE N N	WETTER	WIND IN KM/H	TEMPERATUR (GRAD CELSIUS)					SONNEN- SCHEIN VORTAG IN STD.	NIEDER- SCHLAG 24 STG. IN MM	SCHNEE- HOEHE IN CM	
				IN 2 MTR.	TAU- PUNKT	MAXIM. VORTAG	MITTEL VORTAG	TIEFSTWERT DER NACHT 2 MTR. BODEN				
BERLIN	50	BEDECKT	WSW 15	5	2	11	8.5	5	3		9	
SCHLESWIG	43	WOLKIG	SW 13	3	2	10	7.2	2	1		13	
HELGOLAND	4	BEDECKT	SSW 31	5	3	9	7.3	5	4	0.1	8	
EMDEN	6	BEDECKT	SSW 17	4	3	10	6.9	4	3		13	
HAMBURG	16	HEITER	SW 15	2	1	11	8.3	2	0		14	
BREMEN	3	WOLKIG	SSW 15	3	2	11	8.2	2	1		6	
LUECHOW	17	HEITER	SSW 9	3	1	11	8.6	3	0	0.2	6	
OSNABRUECK	95	REGEN	SSW 15	5	3	11	7.4	4	2	0.2	13	
HANNOVER	56	BEDECKT	SSW 15	4	2	11	8.5	4	1		6	
ESSEN	154	REGEN	S 11	6	4	11	7.7	5	2	0.9	2	
AACHEN	202	SPRUEHREGEN	SSW 19	7	6	11	8.4	7	4	0.6	6	
KOELN-BONN	91	REGEN	SSE 13	7	5	12	9.4	5	1	1.5	5	
KAHLER ASTEN	839	SCHNEEEREN	SW 19	1	1	5	2.1	-1	-2		15	FLECKEN
KASSEL	231	BEDECKT	SW 17	4	2	9	7.5	3	2	0.2	6	
GIESSEN	186	SPRUEHREGEN	SSE 9	6	3	11	-7.6	5	5	0.7	5	
BAD HERSFELD	212	REGEN	WSW 4	4	2	9	6.7	1	1	0.5	6	
WASSERKUPPE	921	IN WOLKEN	SW 26	0	0	4	2.4	-1	-1		6	
KL. FELDBERG/TS.	805	REGEN	SW 17	2	2	5	3.1	1	2		3	
FRANKFURT/FLGH.	111	REGEN	S 9	6	6	11	8.8	4	3	0.2	3	RESTE
OFFENBACH/MAIN	98	REGEN	SSW 19	6	4	11	9.3	6	X	0.1	4	
DARMSTADT	108	REGEN	S 9	6	6	12	8.8	6	3	0.3	4	
NUEPBURG	627	REGEN	SW 26	3	3	8	5.0	2	1	0.6	2	
KOPFENZ	96	REGEN	S 4	7	5	12	9.9	6	X	0.8	0.1	
BAD AARIENBERG	547	REGEN	SSW 9	3	3	7	4.6	2	1	0.3	7	RESTE
TRIER PETRISBG.	265	REGEN	WSW 11	6	5	11	8.3	5	3	0.2	4	
DEUSELBACH	480	REGEN	SSW 24	6	6	9	6.4	4	3	0.1	5	
NEUSTADT/WSTR.	163	REGEN	STILL	6	6	11	9.5	6	6		4	
THOLEY	396	REGEN	SW 11	6	6	10	7.0	4	2		8	
SAARBRUECKEN	322	REGEN	SW 19	8	6	10	7.7	6	4		8	
OEHRINGEN	276	REGEN	WSW 2	6	6	11	8.9	6	5	0.1	5	
STUTTGART	286	REGEN	UML 7	8	7	11	10.0	7	X	0.1	1	
STUTTGART-ECHT.	396	REGEN	SW 7	7	6	10	8.8	6	5	X	2	
STOETTEN	734	REGEN	SSW 17	4	4	7	6.1	3	3		7	
FREUDENSTADT	797	REGEN	W 19	6	5	6	5.3	5	4		20	RESTE
KLIPPENECK	973	REGEN	WSW 30	5	5	6	4.6	4	4		6	
ULM	522	REGEN	SW 9	6	5	8	6.0	6	4	1.1	6	
MANNHEIM	96	REGEN	S 9	7	6	12	10.3	6	5	0.1	3	
KARLSRUHE	112	REGEN	SW 26	9	8	12	10.2	8	6		4	
FREIBURG	269	REGEN	SSW 39	11	8	11	10.2	10	8		3	
FELDBERG/SCHW.	1486	REGEN	W 65	2	2	2	1.0	1	1		21	28
KONSTANZ	443	REGEN	SW 19	8	7	10	7.6	7	6	1.5	2	
WUERZBURG	268	REGEN	SSW 6	5	5	10	8.3	5	4		2	
BAD KISSINGEN	262	REGEN	S 6	5	3	10	7.2	4	2	0.1	4	
HAMBERG	239	REGEN	ESE 6	4	3	10	8.3	4	3		1	
COBURG	337	BEDECKT	SSE 7	4	2	9	6.6	4	2	0.1	6	
HOF	567	BEDECKT	SW 9	2	0	7	5.2	1	0		5	
NUERNBERG/FLGH.	319	REGEN	S 11	5	4	10	7.9	5	3		3	
WEIDEN	438	BEDECKT	SSW 7	3	2	8	6.4	3	2		5	
WEISSENBURG/BAY	422	REGEN	SSW 6	5	4	9	7.6	5	4		0.2	
REGENSBURG	366	REGEN	W 7	5	3	9	7.7	5	3	0.5	3	
AUERBURG	461	REGEN	SW 6	5	4	9	7.8	5	5	0.4	7	
MUEHLEN-RIEM	530	REGEN	WSW 9	6	6	10	9.0	6	6	1.4	2	
MUEHLDORF	401	REGEN	STILL	5	5	11	8.6	5	4	0.7	7	
PASSAU	409	REGEN	WSW 2	4	3	9	7.1	4	3	0.6	6	
GR. ARHRER	1445	BEDECKT	WNW 22	-4	-4	0	-0.4	-4	X		14	51
KEMPTEN	705	REGEN	SSW 11	5	5	8	6.8	5	4	0.1	10	
OBERSTADT	810	REGEN	SSW 4	3	2	8	4.7	3	1	1.5	15	4
GARMISCH-PARTK.	719	REGEN	NNW 2	2	2	11	5.8	2	1	2.1	3	9
ZUGSPITZE	2960	SCHNEEFALL	NW 94	-7	-7	-6	-6.8	-7	X	1.7	13	200
HOEFNPEISSENBG.	977	REGEN	SW 37	4	3	7	4.9	4	4	1.7	6	
WENDELSTEIN	1832	SCHNEEFALL	SW 43	-1	-2	2	0.0	-2	3	1.3	5	50

AUSKUNFT UND BERATUNGEN erteilen:

LAND HESSEN WETTERAMT FRANKFURT FRANKFURTER STR. 135 6050 OFFENBACH/MAIN TEL. (0611) 8092 634/549	LAND BADEN-WUERTEMBERG (OST) WETTERAMT STUTTGART ALEXANDERSTR. 112 7000 STUTTGART 1 TEL. (0711) 247351	LAND BAYERN (NORD) WETTERAMT NUERNBERG FLUGHAFENSTR. 100 8500 NUERNBERG TEL. (0911) 525001
LAND RHEINLAND-PFALZ/SAARLAND WETTERAMT TRIER PETRISBERG 5500 TRIER TEL. (0651) 45045	LAND BADEN-WUERTEMBERG (WEST) WETTERAMT FREIBURG STEFAN-MEIER-STR. 4 7800 FREIBURG 1 TEL. (0761) 273057	LAND BAYERN (SUED) WETTERAMT MUENCHEN HAVARIARING 10/III 8000 MUENCHEN 2 TEL. (089) 530084-88

FERNSPRECHANSAGEDIENT:

WAEHLE IM ORTSNETZ
 REISEWETTER/WINTERSPORT- ... RUF-NR. 11600 ODER 011600
 ALLGEMEINER WETTERBERICHT... RUF-NR. 1164 ODER 01164
 STRASSENZUSTANDSBERICHT RUF-NR. 1169 ODER 01169

ABWEICHENDE RUFNUMMERN BITTE DEM AMTLICHEN FERNSPRECHBUCH ENTNEHMEN.

STATION	BAROM. HOEHE	LUFTDR. IN MBAR BEZOGEN AUF N N	ERDBODEN-ZUSTAND	ERDBODEN-TEMPERATUREN IN GRAD CEL. 06 UHR VORTAGS				EXTREMWERTE DER LUFTTEMPERATUR IN GRAD CELSIUS IN DER DEKADE VOM: 1. 1. - 10. 1.				
				10 CM TIEFE	20 CM TIEFE	50 CM TIEFE	100CM TIEFE	BEOBSACHT.-ZEITRAUM	ABSOL. MAXIM.	DATUM	ABSOL. MINIM.	DATUM
SCHLESWIG	48	1012.4	FEUCHT	6.0	5.2	4.0	5.3	1947-1981	9.7	05.01.1948	-15.5	09.01.1968
HAMBURG	16	1014.3	FEUCHT	7.2	6.0	5.8	6.0	1931-1981	11.9	10.01.1936	-21.4	02.01.1940
BREMEN	5	1013.8	FEUCHT	7.6	6.5	4.6	5.6	1890-1981	12.7	10.01.1936	-20.6	04.01.1979
BERLIN	49	1016.1	FEUCHT	5.4	4.4	3.1	4.3	1909-1981	12.8	02.01.1921	-20.0	06.01.1947
HANNOVER	54	1016.1	FEUCHT	6.4	5.4	4.3	X	1936-1981	13.0	10.01.1936	-22.1	10.01.1940
MUENSTER	71	1014.1	FEUCHT	7.6	6.6	5.1	6.2	1891-1981	12.9	10.01.1936	-21.1	10.01.1891
KASSEL	233	1017.9	FEUCHT	4.5	3.0	2.8	5.1	1951-1981	11.3	03.01.1976	-19.6	01.01.1979
AACHEN	205	1014.0	FEUCHT	6.8	6.0	4.8	5.7	1891-1981	13.1	10.01.1936	-17.4	01.01.1979
HOF	568	1020.0	FEUCHT	1.7	1.4	2.4	4.3	1947-1981	9.5	04.01.1948	-24.7	07.01.1947
BAD KISSINGEN	266	1019.3	FEUCHT	4.4	3.2	2.3	3.8	1946-1981	12.4	03.01.1948	-20.3	01.01.1971
KL. FELDBERG/TS.	802	-	SCHNEEMATSCH	0.4	0.3	1.6	3.1	1936-1981	10.0	03.01.1948	-22.1	01.01.1979
TRIER	273	1017.2	FEUCHT	6.2	5.3	4.0	5.2	1948-1981	12.5	03.01.1948	-18.3	01.01.1979
NUERNBERG	312	1020.5	FEUCHT	4.1	3.2	3.1	5.4	1936-1981	12.8	04.01.1948	-25.6	02.01.1940
KARLSRUHE	145	1019.3	FEUCHT	6.4	5.8	5.0	5.8	1876-1981	17.5	09.01.1877	-19.4	07.01.1941
STUTTGART-ECHT.	419	1020.2	NASS	5.1	4.0	3.5	5.5	1900-1981	15.0	03.01.1925	-20.0	09.01.1942
PASSAU	408	1022.4	FEUCHT	0.0	0.7	3.0	5.5	1948-1981	12.4	04.01.1948	-16.6	05.01.1979
MUENCHEN-RIEM	529	1021.5	NASS	3.1	2.3	2.5	4.9	1940-1981	12.8	09.01.1957	-21.9	08.01.1940
FREIBURG	300	1021.9	FEUCHT	6.0	5.6	4.8	6.7	1949-1981	13.0	01.01.1966	-14.4	06.01.1971
HOHENPEISSENBERG.	986	-	NASS	1.1	0.8	2.5	4.4	1879-1981	14.0	04.01.1948	-23.0	03.01.1905

A U S L A N D

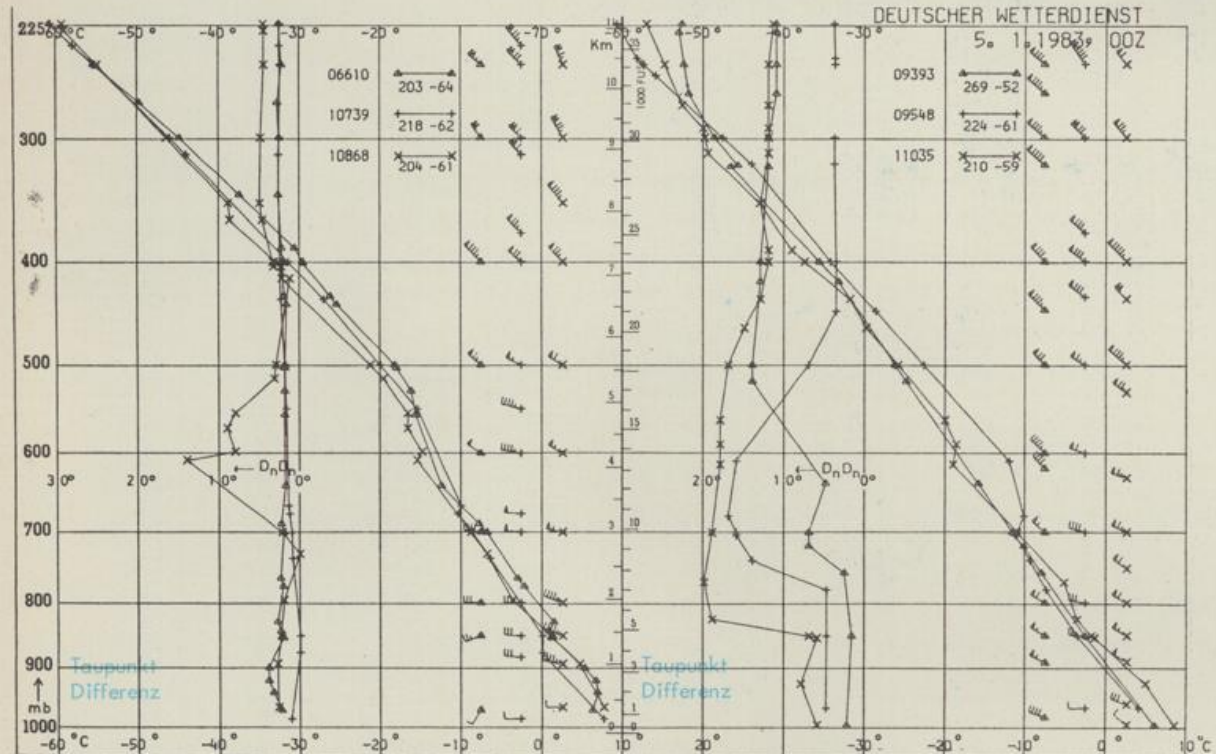
STATION	WETTER	WIND IN KM/H	TEMPER. MAX. UHR	TEMPER. VOR TAG	STATION	WETTER	WIND IN KM/H	TEMPER. MAX. UHR	TEMPER. VOR TAG	STATION	WETTER	WIND IN KM/H	TEMPER. MAX. UHR	TEMPER. VOR TAG
REYKJAVIK	SCHNEETRIEHE	31	-5	0	BARCELONA	HEITER	STILL	0	13	PRAG	BEDECKT	W	15	3
OSLO	WOLKENLOS	NNE	6	-3	MADRID	WOLKENLOS	STILL	-4	10	WARSCHAU	HEGEN	W	37	5
STOCKHOLM	HEGEN	WNW	26	2	MALLORCA	NEBEL	STILL	3	16	MOSKAU	BEDECKT	SE	7	-7
HELSINKI	SCHNEEFALL	ESE	24	0	LISSAHON	WOLKENLOS	NNE	6	4	BELGRAD	BEDECKT	SW	15	4
KOPENHAGEN	WOLKENLOS	W	26	3	LAS PALMAS	BEDECKT	ESE	28	16	BUKAREST	BEDECKT	SW	19	-2
AMSTERDAM	SPRUEHREGEN	S	26	6	ZUERICH	SPRUEHREGEN	WSW	31	8	ATHEN	BEDECKT	STILL	7	13
LONDON	HEGEN	WSW	30	12	INNSBRUCK	HEGEN	STILL	1	2	BOZEN	HEITER	STILL	-3	5
PARIS	BEDECKT	SW	31	12	WIEN	BEDECKT	WNW	20	8	ROM	HEITER	STILL	6	15

A S T R O N O M I S C H E D A T E N F U E R D E N 6. JANUAR 1983

STATION	SONNE		MOND		STATION	SONNE		MOND	
	AUFGANG UHR	UNTERGANG UHR	AUFGANG UHR	UNTERGANG UHR		AUFGANG UHR	UNTERGANG UHR	AUFGANG UHR	UNTERGANG UHR
FRANKFURT	07.24	15.39	-	11.28	NUERNBERG	07.11	15.32	-	11.19
FREIBURG	07.18	15.51	-	11.33	STUTTGART	07.16	15.42	-	11.27
MUENCHEN	07.03	15.35	-	11.18	TRIER	07.30	15.48	-	11.33

M O N D P H A S E L E T Z T E S V I E R T E L

M E S S U N G E N I N D E R F R E I E N A T M O S P H A E R E A M 5. JANUAR 1983 00 UHR



KENN- STATION ZIFFER
 06610 PAYERNE
 10739 STUTTGART
 10868 MUENCHEN - OB. SCHLEISSHEIM
 09393 LINDENBERG
 09548 MEININGEN
 11035 WIEN
 BEMERKUNGEN :