

Wetterkarte

des Deutschen Wetterdienstes

D 7311 AX

Amtsblatt der Wetterämter Frankfurt am Main, Freiburg i. Br., München, Nürnberg, Stuttgart u. Trier

Erscheint täglich
Nur Postbezug
Preis monatl. DM 10,-
zuzüglich Porto


Druck und Verlag: Deutscher Wetterdienst - Wetteramt Frankfurt
Frankfurter Str. 135, 6050 Offenbach a. M., Tel. (0611) 8 06 22 81

Bei unregelmäßiger Lieferung sind
Beschwerden schriftlich an das Wet-
teramt Frankfurt zu richten

Jahrgang 1983

Mittwoch, den 16. Februar 1983

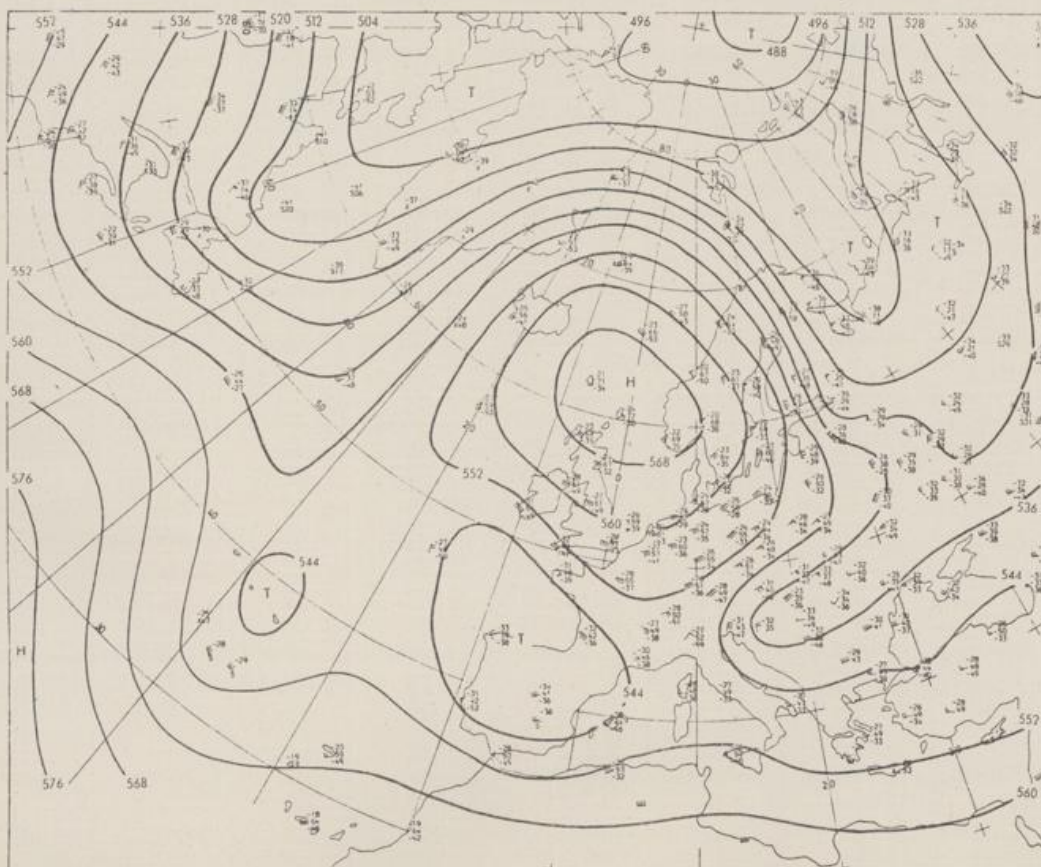
Nummer 47



Bodenwetterkarte
Vorhersage
für den

17.02. 00 Uhr

Alle Zeitangaben
in GMT
(Greenwich Mean
Time)
- Weltzeit -



Höhenwetterkarte
(Absolute Topographie 500 mb
entsprechend ca. 5500 m Höhe)
vom

16.02. 00 Uhr

Maßstab 1:60 Mill.

STATION	HOEHE N N	WETTER	WIND IN KM/H	T E M P E R A T U R (GRAD CELSIUS)						SONNEN- SCHEIN VORTAG IN STD.	NIEDER- SCHLAG 24 STG. IN MM	SCHNEE- HOEHE IN CM
				IN 2 MTR.	TAU- PUNKT	MAXIM. VORTAG	MITTEL VORTAG	TIEFSTWERT DER NACHT 2 MTR.	TIEFSTWERT DER NACHT BODEN			
BERLIN	50	WOLKENLOS	WNW 4	-8	-12	-2	-3.8	-11	-19	7.5		6
SCHLESWIG	43	WOLKIG	NNW 6	-2	-4	1	-1.6	-4	-6	3.6		8
HELGOLAND	4	HEITER	E 13	-1	-6	1	0.1	-1	-3	0.1		
EMDEN	5	WOLKENLOS	E 11	-7	-9	1	-0.1	-7	-8	0.8	0.0	2
HAMBURG	16	HEITER	NE 4	-10	-11	0	-3.0	-11	-15	4.6		8
BREMEN	3	WOLKENLOS	ENE 7	-9	-11	1	-2.0	-10	-11	0.5		2
LUECHOW	17	WOLKENLOS	N 4	-14	-16	0	-5.2	-15	-16	6.1		4
OSNABRUECK	95	WOLKENLOS	ENE 6	-10	-10	0	-3.2	-10	-15		0.0	5
HANNOVER	56	WOLKENLOS	ENE 6	-12	-12	0	-4.0	-13	-16	1.7	0.0	5
ESSEN	154	WOLKENLOS	E 9	-7	-8	0	-3.3	-7	-9	8.2		8
AACHEN	202	WOLKENLOS	E 9	-8	-10	1	-3.4	-8	-10	7.5		9
KOELN-BONN	91	WOLKENLOS	E 6	-9	-10	3	-3.2	-10	-13	7.8		RESTE
KAHLER ASTEN	839	WOLKENLOS	E 20	-13	-15	-6	-8.7	-13	-15	3.6		44
KASSEL	231	WOLKENLOS	N 6	-9	-13	-2	-4.4	-9	-11	0.5	0.0	13
GIESSEN	186	WOLKENLOS	NNE 6	-8	-12	0	-3.7	-8	-11	6.9		5
BAD HERSFELD	212	WOLKENLOS	NE 15	-10	-12	-2	-4.1	-10	-12	2.0		7
WASSERKUPPE	921	SCHNEETREIBEN	NE 37	-13	-15	-7	-9.9	-13	-14	6.9		22
KL.FELDBERG/TS.	805	SCHNEETREIBEN	E 30	-12	-13	-5	-8.6	-12	-13	5.3		26
FRANKFURT/FLGH.	111	WOLKENLOS	NE 17	-7	-10	2	-2.6	-7	-9	7.6		RESTE
OFFENBACH/MAIN	98	WOLKENLOS	NE 19	-7	-10	3	-2.2	-7	X	7.8		RESTE
DARMSTADT	108	WOLKENLOS	NNE 9	-7	-10	2	-1.9	-7	-9	8.6		RESTE
NUERBURG	627	WOLKENLOS	E 17	-11	-11	-4	-6.9	-11	-12	7.6		15
KOENIGZ	96	WOLKENLOS	ESE 11	-5	-10	2	-2.1	-5	X	7.5		
BAD MARIENBERG	547	WOLKENLOS	E 20	-11	-13	-3	-6.8	-11	-14	7.7		30
TRIER PETRISBG.	265	WOLKENLOS	NNE 19	-7	-9	1	-1.9	-7	-8	6.8		4
DEUSELBACH	480	WOLKIG	ENE 15	-9	-11	-2	-4.4	-9	-10	5.7		14
WEINBIET	553	WOLKENLOS	NE 30	-10	-12	-2	-5.0	-10	-11	6.2		13
THOLEY	396	WOLKENLOS	NE 33	-9	-11	-1	-3.6	-9	-10	7.0		12
SAARBRUECKEN	322	WOLKENLOS	ENE 24	-7	-9	-0	-2.4	-7	-8	6.7		RESTE
OEHRINGEN	276	WOLKENLOS	ENE 15	-9	-12	-1	-3.6	-9	-10	7.9		2
STUTTGART	286	WOLKENLOS	E 4	-8	-12	1	-1.8	-8	X	2.1	0.0	2
STUTTGART-ECHT.	396	WOLKENLOS	E 17	-8	-12	0	-3.6	-8	-8	X		3
STOETTEN	734	WOLKENLOS	E 37	-12	-14	-4	-6.6	-12	-13	1.9	0.0	30
FREUDENSTADT	797	WOLKENLOS	E 4	-13	-15	-4	-6.5	-13	-16		0.2	47
KLIPPENECK	973	WOLKENLOS	E 37	-13	-15	-6	-8.1	-13	-14		0.0	36
ULM	522	WOLKENLOS	NE 17	-11	-13	-2	-4.9	-11	-12	3.1	0.7	20
MANNHEIM	96	WOLKENLOS	NE 15	-6	-10	2	-1.1	-6	-8	7.6		
KARLSRUHE	112	WOLKENLOS	NE 19	-7	-10	2	-0.8	-7	-8	5.5		
FREIBURG	269	WOLKENLOS	NNE 19	-4	-13	2	-1.1	-4	-6	6.5		3
FELDBERG/SCHW.	1486	SCHNEETREIBEN	E 63	-11	-37	-3	-9.0	-13	-18	7.9		70
KONSTANZ	443	HEITER	NNE 19	-8	-12	-1	-3.0	-8	-10			5
WUERZBURG	268	WOLKENLOS	NE 20	-10	-12	-0	-4.7	-10	-11	7.8		4
BAD KISSINGEN	262	WOLKENLOS	NE 11	-11	-13	0	-4.8	-11	-14	6.0		7
BAMBERG	239	WOLKENLOS	ENE 11	-9	-15	0	-5.4	-10	-13	8.5		5
COBURG	337	WOLKENLOS	NNW 2	-10	-14	-1	-5.8	-11	-16	6.9		8
HOF	567	WOLKENLOS	NE 4	-16	-17	-5	-8.8	-17	-22	4.2	0.0	16
NUERNBERG/FLGH.	319	WOLKENLOS	ENE 6	-10	-15	-1	-5.8	-11	-14	8.5		10
WEIDEN	438	WOLKENLOS	NNE 2	-14	-17	-2	-6.4	-14	-20	6.0		16
WEISSENBERG/BAY	422	WOLKENLOS	NE 6	-12	-15	-2	-5.4	-12	-16	6.6		15
REGENSBURG	366	WOLKENLOS	NNE 9	-12	-15	-1	-6.0	-13	-17	5.0		14
AUERBURG	461	WOLKENLOS	E 13	-12	-15	-2	-5.5	-13	-16	4.4		12
MUEHLEN-RIEM	530	WOLKENLOS	ENE 20	-14	-15	-2	-8.0	-14	-21	5.9		14
MUEHLDOERF	401	WOLKENLOS	E 13	-12	-15	-2	-5.0	-13	-18	7.7		11
PASSAU	409	WOLKENLOS	ENE 13	-11	-14	-0	-5.2	-12	-15	6.4		13
GR.ARBER	1445	HEITER	NE 22	-17	-19	-11	-13.1	-17	X	2.5		161
KEMPTEN	705	WOLKIG	E 7	-11	-12	-3	-5.6	-11	-13			17
OBERSTDORF	810	BEDECKT	STILL	-9	-10	-2	-4.6	-9	-9	1.6		40
GARMISCH-PARTK.	719	BEDECKT	SE 2	-9	-10	-2	-4.5	-9	-13			24
ZUGSPITZE	2960	WOLKENLOS	ESE 37	-17	-22	-11	-13.0	-17	X	9.2		430
HOHENPEISSENBG.	977	IN WOLKEN	ENE 7	-13	-15	-6	-8.4	-13	-13			19
WENDELSTEIN	1832	WOLKENLOS	UML 11	-12	-25	-6	-9.1	-13	-23	6.4		75

A U S K U E N F T E U N D B E R A T U N G E N E R T E I L E N :

LAND HESSEN WETTERAMT FRANKFURT FRANKFURTER STR. 135 6050 OFFENBACH/MAIN TEL. (0611)8092 634/549	LAND BADEN-WUERTTEMBERG (OST) WETTERAMT STUTTGART ALEXANDERSTR. 112 7000 STUTTGART 1 TEL. (0711) 247351	LAND BAYERN (NORD) WETTERAMT NUERNBERG FLUGHAFENSTR. 100 8500 NUERNBERG TEL. (0911) 525001
LAND RHEINLAND-PFALZ/SAARLAND WETTERAMT TRIER PETRISBERG 5500 TRIER TEL. (0651) 45045	LAND BADEN-WUERTTEMBERG (WEST) WETTERAMT FREIBURG STEFAN-MEIER-STR. 4 7800 FREIBURG 1 TEL. (0761) 273057	LAND BAYERN (SUED) WETTERAMT MUENCHEN BAVARIARING 10/III 8000 MUENCHEN 2 TEL. (089) 530084-88

F E R N S P R E C H A N S A G E D I E N S T :

WAEHLE IM ORTSNETZ
 REISEWETTER/WINTERSPORT- ... RUF-NR. 11600 ODER 011600
 ALLGEMEINER WETTERBERICHT... RUF-NR. 1164 ODER 01164
 STRASSENZUSTANDSBERICHT.... RUF-NR. 1169 ODER 01169

ABWEICHENDE RUFNUMMERN BITTE DEM AMTLICHEN FERNSPRECHBUCH ENTNEHMEN.

STATION	BAROM. HOEHE	LUFTDR. IN MBAR BEZOGEN AUF N N	ERDBODEN-ZUSTAND	ERDBODEN-TEMPERATUREN IN GRAD CEL. 06 UHR VORTAGS				EXTREMWERTE DER LUFTTEMPERATUR IN GRAD CELSIUS IN DER DEKADE VOM: 11. 2. - 20. 2.				
				10 CM TIEFE	20 CM TIEFE	50 CM TIEFE	100CM TIEFE	BEOBSACHT.-ZEITRAUM	ABSOL. MAXIM.	DATUM	ABSOL. MINIM.	DATUM
SCHLESWIG	48	1036.9	SCHNEE	0.2	0.5	2.1	4.2	1947-1981	12.2	14.02.1958	-19.7	16.02.1956
HAMBURG	16	1037.2	SCHNEE	0.2	0.6	3.6	4.8	1931-1981	14.4	17.02.1950	-29.1	13.02.1940
BREMEN	5	1035.7	SCHNEE	-0.4	0.1	1.5	4.2	1890-1981	15.3	11.02.1899	-23.6	13.02.1940
BERLIN	49	1036.0	SCHNEE	0.0	0.5	1.6	3.1	1909-1981	15.5	15.02.1961	-26.0	11.02.1929
HANNOVER	54	1035.9	SCHNEE	0.5	0.8	2.6	X	1936-1981	15.1	14.02.1958	-24.3	16.02.1956
MUENSTER	71	1033.0	SCHNEE	-0.1	0.5	2.4	4.2	1891-1981	16.5	18.02.1950	-22.4	16.02.1956
KASSEL	233	1034.2	SCHNEE	0.2	0.6	2.2	4.1	1951-1981	16.0	14.02.1958	-22.4	17.02.1956
AACHEN	205	1031.6	SCHNEE	0.7	1.0	2.3	4.3	1891-1981	19.8	14.02.1961	-18.6	14.02.1895
HOF	568	1035.9	SCHNEE	0.2	0.8	2.1	3.4	1947-1981	15.1	14.02.1958	-24.4	11.02.1956
BAD KISSINGEN	266	1032.9	SCHNEE	0.1	0.5	1.5	2.9	1946-1981	17.9	14.02.1958	-21.3	14.02.1969
KL.FELDBERG/TS.	802	-	SCHNEE	0.2	0.2	1.3	2.3	1936-1981	14.4	18.02.1950	-20.8	11.02.1956
TRIER	273	1029.4	SCHNEE	-0.9	-0.1	1.8	4.1	1948-1981	16.5	14.02.1958	-18.5	17.02.1956
NUERNBERG	312	1031.8	SCHNEE	0.5	1.0	2.4	4.4	1936-1981	18.3	14.02.1958	-23.0	18.02.1956
KARLSRUHE	145	1029.1	GEFROREN	0.1	0.8	2.9	4.7	1876-1981	19.0	14.02.1958	-23.1	12.02.1929
STUTTGART-ECHT.	419	1029.0	SCHNEE	0.2	0.6	2.4	4.2	1900-1981	17.8	14.02.1958	-23.7	12.02.1929
PASSAU	408	1032.6	SCHNEE	0.1	0.7	2.3	4.0	1948-1981	15.4	13.02.1951	-21.4	14.02.1956
MUENCHEN-RIEM	529	1031.5	SCHNEE	0.4	0.7	2.2	3.7	1940-1981	17.6	14.02.1958	-24.0	14.02.1940
FREIBURG	300	1024.6	SCHNEE	0.6	1.5	3.9	5.7	1949-1981	21.0	15.02.1958	-16.9	13.02.1956
HOHENPEISSENBG.	986	-	SCHNEE	0.0	0.3	1.8	3.2	1879-1981	16.3	11.02.1899	-29.1	11.02.1929

A U S L A N D

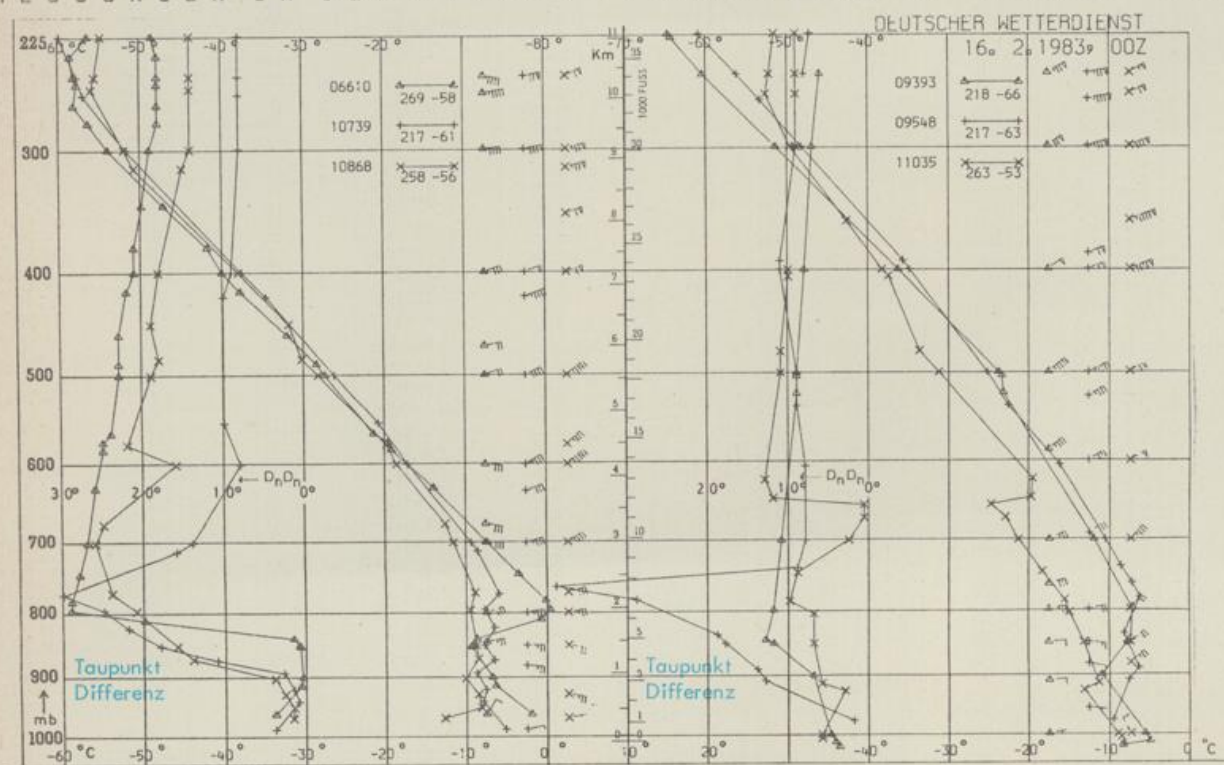
STATION	WETTER	WIND IN KM/H	TEMPER. MAX VOR TAG	STATION	WETTER	WIND IN KM/H	TEMPER. MAX VOR TAG	STATION	WETTER	WIND IN KM/H	TEMPER. MAX VOR TAG			
REYKJAVIK	SCHAUER	SSE 35	6	7	BARCELONA	WOLKENLOS	NNW 11	1	5	PRAG	HEITER	W 11-18	-3	
OSLO	WOLKENLOS	NNW 7	-9	0	MADRID	WOLKENLOS	STILL	-7	5	WARSCHAU	WOLKIG	STILL	-17	-7
STOCKHOLM	HEITER	NNW 13	-1	1	MALLORCA	HEITER	STILL	-1	12	MOSKAU	SCHNEEFALL	W 19-11	-9	
HELSINKI	WOLKENLOS	NNW 19	-5	-1	LISSABON	NEBEL	NE 11	3	9	BELGRAD	BEDECKT	NW 11	-6	4
KOPENHAGEN	WOLKIG	NNE 15	-1	1	LAS PALMAS	HEITER	SW 24	16	22	BUKAREST	SCHNEEFALL	NE 22	-4	-2
AMSTERDAM	WOLKENLOS	ENE 17	-4	3	ZUERICH	BEDECKT	NNE 13	-8	-1	ATHEN	WOLKIG	NNE 7	9	15
LONDON	BEDECKT	ENE 24	0	2	INNSBRUCK	BEDECKT	ENE 11	-6	0	BOZEN	WOLKIG	STILL	-3	11
PARIS	WOLKENLOS	NE 22	-4	5	WIEN	WOLKENLOS	NW 17-12	-3		ROM	REGEN	NNE 30	4	15

A S T R O N O M I S C H E D A T E N F U E R D E N 17.FEBRUAR 1983

STATION	SONNE		MOND		STATION	SONNE		MOND	
	AUFGANG UHR	UNTERGANG UHR	AUFGANG UHR	UNTERGANG UHR		AUFGANG UHR	UNTERGANG UHR	AUFGANG UHR	UNTERGANG UHR
FRANKFURT	06.33	16.46	08.39	21.35	NUERNBERG	06.22	16.37	08.30	21.25
FREIBURG	06.33	16.53	08.44	21.37	STUTTGART	06.28	16.46	08.38	21.32
MUENCHEN	06.17	16.37	08.29	21.22	TRIER	06.40	16.54	08.44	21.40

M O N D P H A S E 3 T A G E V O R E R S T E M V I E R T E L

M E S S U N G E N I N D E R F R E I E N A T M O S P H A E R E A M 16.FEBRUAR 1983 00 UHR



KENN- STATION ZIFFER

06610 PAYERNE
10739 STUTTGART
10868 MUENCHEN -
OB.SCHLEISSHEIM
09393 LINDENBERG
09548 MEININGEN
11035 WIEN

BEMERKUNGEN :