

Wetterkarte

des Deutschen Wetterdienstes

D 7311 A

Amtsblatt der Wetterämter Frankfurt am Main, Freiburg i. Br., München, Nürnberg, Stuttgart u. Trier

Erscheint täglich
Nur Postbezug
Preis monatl. DM 10,-
zuzüglich Porto

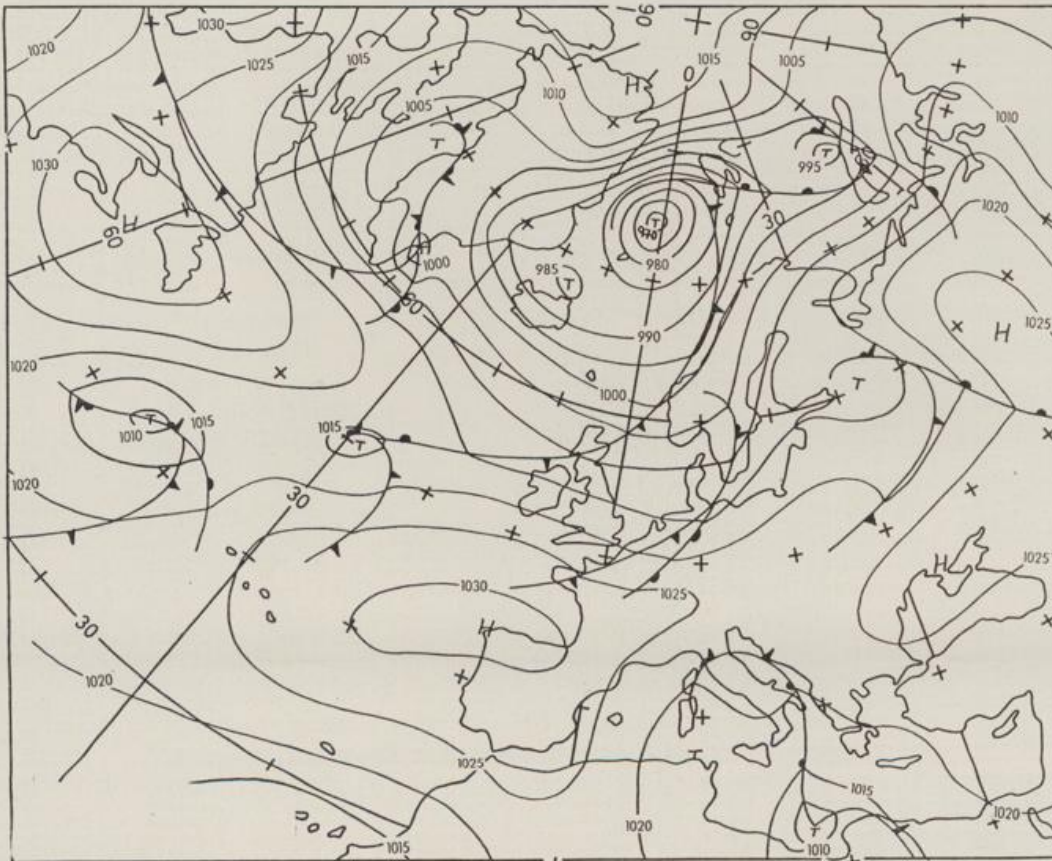
Druck und Verlag : Deutscher Wetterdienst - Wetteramt Frankfurt
Frankfurter Str. 135, 6050 Offenbach a.M., Tel. (0611) 8 06 22 81

Bei unregelmäßiger Lieferung sind
Beschwerden schriftlich an das Wetteramt Frankfurt zu richten

Jahrgang 1983

Donnerstag, den 17. März 1983

Nummer 76



Wetterkarte des Deutschen Wetterdienstes

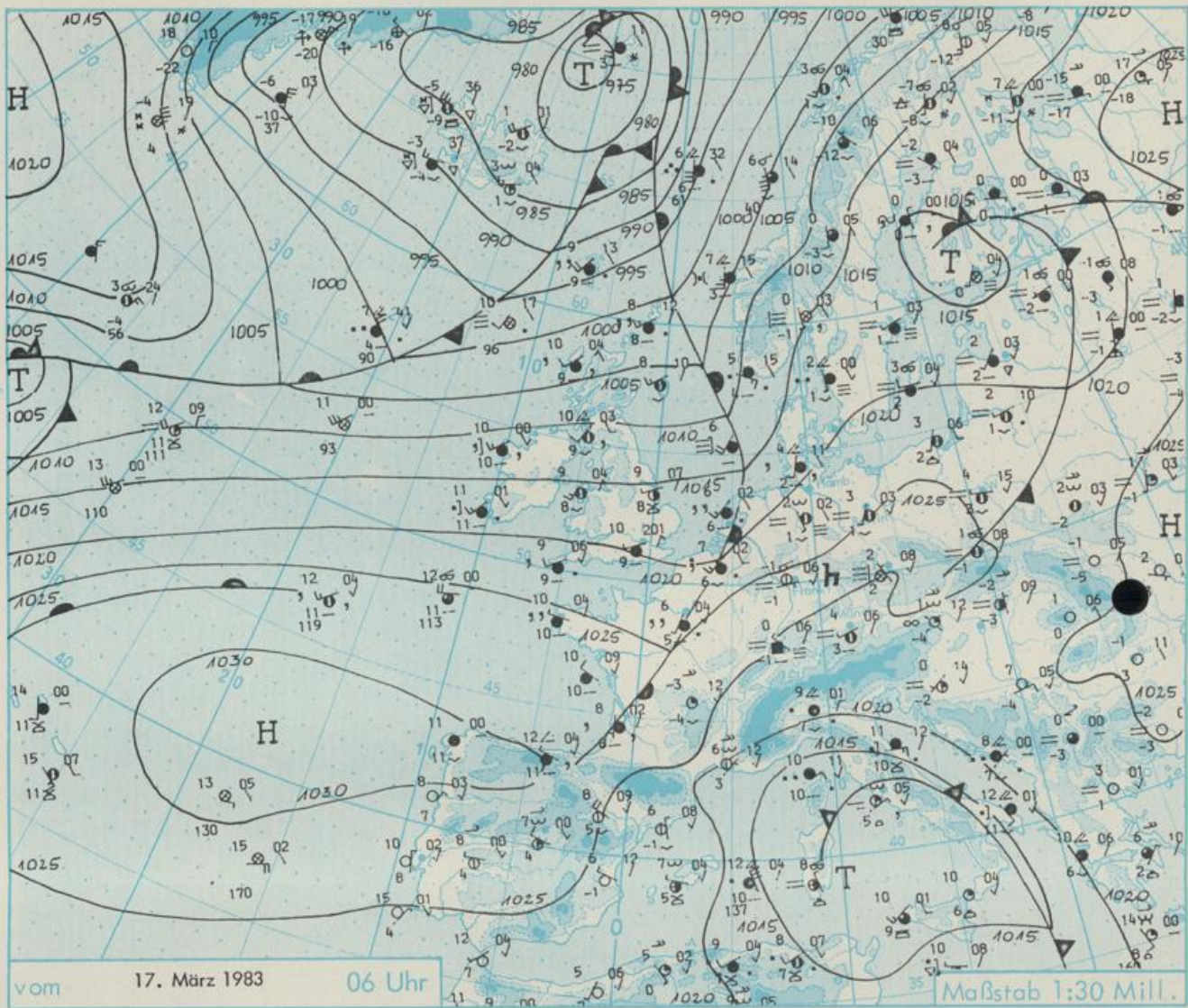
Erläuterungen

Schematische Stations-
eintragung mit Beispielen

1. Gesamtbedeckung
in Achtein $\odot = 4/8$
2. Windrichtung
in 360 Grad Einteilung
Wind aus Ost (E)
gleich 90° mit 15 Knoten
3. Windgeschwindigkeit
in Knoten (1 Kn = 1,852 km/h,
halbe Feder = 5 Knoten
ganze Feder = 10 Knoten usw.)
West, 5 Knoten
4. Gegenwärtiges Wetter:
☉ Niesel * Regen * Schnee
☁ Schauer ☌ Gewitter
☁ Nebel ☁ Dunst
☁ Hagel ☁ Schneetreiben
Je nach Intensität mehrere
Symbole bei 1 * * *
5. Wetterverlauf von 01-07 h
+ = + * * * ☉ ☌ ☁ ☁ ☁ ☁

6. Lufttemperatur in ganzen
Grad Celsius in 2 m Höhe
über Grund. Minus $2^\circ\text{C} = -2^\circ\text{C}$
7. Taupunkttemperatur
wie 6.
8. Wassertemperatur
in zehnteil Grad Celsius
9. Tiefe Wolken
unterhalb 2500 m
☁ Cumulus --- Stratus
10. Mittelhöhe Wolken
zwischen 2500 und ca 6000 m
☁ Altocumulus
☁ Altostratus
11. Höhe Wolken
oberhalb 6000 m
☁ Cirrus ☁ Cirrostratus
12. Betrag und Art der 3-stün-
digen Luftdruckänderung
12 = 12 zehnteil Millibar,
erst gestiegen, dann
gleichgeblieben

- Fronten mit Erwärmung, Ab-
kühlung a) am Boden
☁ Warmfront
☁ Kaltfront
☁ Okklusion
b) in der Höhe
☁ Konvergenzlinie
☁ Linien gleichen
Luftdruckes =
Isobaren



Wetterlage und Entwicklung

Die über Deutschland hinweg verlaufende Hochdruckbrücke, die das Hoch westlich der Biskaya mit dem Hoch über Rußland verbindet, wird nach Süden abgedrängt. An ihrer Nordseite gelangt Deutschland in eine milde und feuchte westliche Strömung. Dabei überqueren atlantische Tiefausläufer in den nächsten Tagen Deutschland ostwärts.

Vorhersagen gültig vom Freitag, den 18.03.1983 früh, bis Samstag, den 19.03.1983 früh, für:

Hessen, Rheinland-Pfalz und Saarland

Meist stark bewölkt und zeitweise Regen. Tageshöchsttemperaturen um 11, im höheren Bergland bei 6 Grad Celsius. Tiefsttemperaturen um 5 Grad C. Schwacher bis mäßiger Wind aus Südwest bis West.

Baden-Württemberg

In Baden meist stärkere Bewölkung und gelegentlicher Regen, hauptsächlich auch im Norden. Tageshöchstwerte in den Niederungen 8 bis 13, in 800 bis 1000 m 7 bis 3 Grad C. Nachttemperaturen zum Samstag 3 bis 7 Grad C. Schwacher bis mäßiger Südwestwind.

In Württemberg wieder stärkere Bewölkung und gebietsweise etwas Regen oder Sprühregen. Höchstwerte 10 bis 12, im Bergland 5 bis 7, Nachttemperaturen 5 bis 3 Grad C. Schwacher bis mäßiger, im Tagesverlauf etwas auffrischender Südwestwind.

Nordbayern

Nach Süden zu gebietsweise Frühnebel und nach dessen Auflösung zum Teil noch heiter, im übrigen veränderliche, von Nordwesten insgesamt zunehmende Bewölkung und nachfolgend gelegentlich Regen. Tageshöchstwerte um 10, in den Mittelgebirgen nahe 5, Tiefstwerte in der Nacht 6 bis 2 Grad C. Vorherrschend schwacher Wind aus Südwest bis West.

Südbayern

Nach zum Teil zögernder Nebel- oder Hochnebelauflösung wolkgig mit zeitweisen Aufheiterungen und weitgehend niederschlagsfrei. Tageshöchstwerte 7 bis 13, nächtliche Tiefstwerte um 3 Grad C. Temperaturen in 2000 m bis 4 Grad C. Schwache Luftbewegung.

Weitere Aussichten: Unbeständig, mild.

STATION	HOEHE N N	WETTER	WIND IN KM/H	T E M P E R A T U R (GRAD CELSIUS)						SONNEN- SCHEIN VORTAG IN STD.	NIEDER- SCHLAG 24 STG. IN MM	SCHNEE- HOEHE IN CM
				IN 2 MTR.	TAU- PUNKT	MAXIM. VORTAG	MITTEL VORTAG	TIEFSTWERT DER NACHT 2 MTR.	BODEN			
BERLIN	50	BEDECKT	SSW 13	3	1	8	5.2	3	3			
SCHLESWIG	43	SPRUEHREGEN	S 15	4	2	6	4.4	3	3		0.0	
HELGOLAND	4	SPRUEHREGEN	S 37	5	5	6	4.8	5	4	0.6	0.1	
EMDEN	5	SPRUEHREGEN	SSW 22	6	4	10	5.9	5	4	3.7	0.5	
HAMBURG	16	BEDECKT	S 15	2	2	6	4.5	2	1		0.0	
BREMEN	3	REGEN	SSE 11	2	1	5	3.2	1	-0		0.0	
LUECHOW	17	BEDECKT	S 11	2	2	6	5.3	2	2			
OSNABRUECK	95	BEDECKT	SSW 17	4	0	5	2.0	0	-3	1.1		
HANNOVER	56	BEDECKT	SSE 6	2	1	4	3.2	1	-1			
ESSEN	154	REGEN	S 13	4	0	8	4.4	4	4	3.6	0.0	
AACHEN	202	REGEN	SW 20	6	1	11	5.6	4	10	8.5	0.0	
KOELN-BONN	91	WOLKIG	ESE 11	1	-1	9	2.6	-2	-4	4.5		
KAHLER ASTEN	839	WOLKIG	SW 24	1	-3	6	1.8	-1	-4	7.4	0.0	2
KASSEL	231	WOLKIG	S 13	-1	-1	10	5.6	-1	-4	9.2		
GIESSEN	186	HEITER	STILL	-1	-2	13	7.0	-1	-4	8.3		
BAD HERSFELD	212	NEBEL	SW 4	0	0	11	6.0	-1	-3	5.0		
WASSERKUPPE	921	HEITER	SW 13	1	-2	3	1.9	0	-5	2.1		RESTE
KL.FELDBERG/TS.	805	HEITER	SW 15	1	1	8	2.9	1	-3	5.8		
FRANKFURT/FLGH.	111	HEITER	E 2	-1	-1	12	8.3	-1	-5	3.5		
OFFENBACH/MAIN	98	HEITER	E 4	0	0	12	7.0	0	X	3.5		
DARMSTADT	108	HEITER	STILL	-1	-1	12	6.8	-1	-4	4.9		
NUERBURG	627	BEDECKT	SW 17	2	-2	7	3.2	2	-3	7.7		
KOBLENZ	96	NEBEL	SSW 7	1	0	12	6.9	1	X	5.1		
BAD RRIENBERG	547	HEITER	ESE 4	0	0	9	3.7	0	-3	9.0		
TRIEB PETRISBG.	265	HEITER	STILL	-1	-1	12	6.6	-1	-4	9.2		
DEUSELBACH	480	WOLKIG	SSW 9	3	-1	9	4.0	0	-3	6.5		
WEINBIET	553	HEITER	WSW 6	4	0	8	5.6	4	2	2.1		
THOLEY	396	HEITER	STILL	3	-4	10	6.3	2	-2	9.0		
SAARBRUECKEN	322	HEITER	ESE 2	2	0	10	6.9	0	-3	5.5		
OEHRINGEN	276	NEBEL	NE 2	2	2	10	7.8	2	-0	0.1	1	
STUTTGART	286	BEDECKT	SW 4	6	5	9	8.0	6	X		4	
STUTTGART-ECHT.	396	BEDECKT	STILL	6	3	9	8.5	6	3	X	0.0	
STOETTEN	734	NEBEL	W 9	3	3	5	4.6	3	-1		0.7	RESTE
FREUDENSTADT	797	NEBEL	W 2	2	1	4	3.6	2	0		0.6	RESTE
KLIPPENECK	973	IN WOLKEN	E 4	3	3	3	2.7	3	3		3	RESTE
ULM	522	BEDECKT	NNW 4	5	3	9	6.8	5	1	1.3	0.1	
MANNHEIM	96	HEITER	NNW 2	0	-1	12	7.4	0	-4	1.8	0.0	
KARLSRUHE	112	HEITER	STILL	1	0	11	8.8	1	-2	0.1	0.5	
FREIBURG	269	BEDECKT	STILL	6	5	8	7.2	6	5			
FELDBERG/SCHW.	1486	BEDECKT	NW 6	0	-1	-0	-0.5	0	-1		2	63
KONSTANZ	443	BEDECKT	W 4	7	5	11	7.7	7	6		0.2	
WUERZBURG	268	NEBEL	NNW 7	0	0	10	7.0	0	-0		0.6	
BAD KISSINGEN	262	NEBEL	STILL	-1	-1	10	6.5	-1	-3	0.1	0.0	
BAMBERG	239	BEDECKT	STILL	4	3	10	7.8	4	3		0.7	
COBURG	337	BEDECKT	N 2	1	1	10	7.2	1	-1		0.4	
HOF	567	BEDECKT	STILL	3	3	5	3.9	3	3		0.6	
NUERNBERG/FLGH.	319	NEBEL	ENE 4	0	-0	10	6.9	0	-1		0.3	
WEIDEN	438	WOLKENLOS	STILL	1	1	10	5.1	1	-2	0.1		
WEISSENBURG/BAY	422	BEDECKT	NW 2	3	3	10	6.2	3	1	1.2	0.0	
REGENSBURG	366	HEITER	NNE 6	2	2	11	6.5	2	1	1.0		
AUGSBURG	461	NEBEL	N 2	3	2	11	6.1	0	-0	2.2		
MUENCHEN-RIEM	530	BEDECKT	WSW 9	4	3	8	4.7	2	-3	0.7		
MUEHLDOEF	401	BEDECKT	NW 2	1	0	9	5.3	0	-1			
PASSAU	409	BEDECKT	NNE 6	2	2	10	6.1	2	-1	0.4		
GR.ARBER	1445	WOLKIG	NNE 19	0	-1	3	0.4	0	X	1.7		145
KEMPTEN	705	BEDECKT	E 2	3	3	8	4.3	3	-1			
OBERSTDORF	810	BEDECKT	SW 2	3	1	7	4.4	3	1			4
GARMISCH-PARTK.	719	BEDECKT	STILL	4	3	9	5.2	4	0			
ZUGSPITZE	2960	HEITER	ESE 4	-6	-7	-6	-6.2	-7	X	1.5		370
HOHENPEISSENBG.	977	BEDECKT	WNW 11	2	2	5	3.0	2	0			
WENDELSTEIN	1832	IN WOLKEN	NNW 11	-2	-3	4	1.8	-3	-6	0.4		40

A U S K U E N F T E U N D B E R A T U N G E N E R T E I L E N :

LAND HESSEN WETTERAMT FRANKFURT FRANKFURTER STR. 135 6050 OFFENBACH/MAIN TEL. (0611)8092 634/549	LAND BADEN-WUERTTEMBERG (OST) WETTERAMT STUTTGART ALEXANDERSTR. 112 7000 STUTTGART 1 TEL. (0711) 247351	LAND BAYERN (NORD) WETTERAMT NUERNBERG FLUGHAFENSTR. 100 8500 NUERNBERG TEL. (0911) 525001
LAND RHEINLAND-PFALZ/SAARLAND WETTERAMT TRIER PETRISBERG 5500 TRIER TEL. (0651) 45045	LAND BADEN-WUERTTEMBERG (WEST) WETTERAMT FREIBURG STEFAN-MEIER-STR. 4 7800 FREIBURG 1 TEL. (0761) 273057	LAND BAYERN (SUED) WETTERAMT MUENCHEN BAVARIARING 10/III 8000 MUENCHEN 2 TEL. (089) 530084-88

F E R N S P R E C H A N S A G E D I E N S T :

WAEHLE IM ORTSNETZ
 REISEWETTER/WINTERSPORT- ... RUF-NR. 11600 ODER 011600
 ALLGEMEINER WETTERBERICHT... RUF-NR. 1164 ODER 01164
 STRASSENZUSTANDSBERICHT RUF-NR. 1169 ODER 01169

ABWEICHENDE RUFNUMMERN BITTE DEM AMTLICHEN FERNSPRECHBUCH ENTNEHMEN.

STATION	BAROM. HOEHE	LUFTDR. IN MBAR BEZOGEN AUF N N	ERDBODEN-ZUSTAND	ERDBODEN-TEMPERATUREN IN GRAD CEL. 06 UHR VORTAGS				EXTREMWERTE DER LUFTTEMPERATUR IN GRAD CELSIUS IN DER DEKADE VOM: 11. 3. - 20. 3.				
				10 CM TIEFE	20 CM TIEFE	50 CM TIEFE	100CM TIEFE	BEOBSCHT.-ZEITRAUM	ABSOL. MAXIM.	DATUM	ABSOL. MINIM.	DATUM
SCHLESWIG	48	1019.4	FEUCHT	4.8	5.2	5.0	4.9	1947-1982	17.8	17.03.1961	-16.0	12.03.1947
HAMBURG	16	1022.1	FEUCHT	4.7	5.1	6.5	5.3	1931-1982	19.1	17.03.1961	-13.8	13.03.1947
BREMEN	5	1021.0	FEUCHT	3.2	4.2	5.6	4.9	1890-1982	20.3	17.03.1961	-10.7	12.03.1932
BERLIN	49	1024.9	FEUCHT	4.9	5.2	4.3	4.1	1909-1982	20.4	20.03.1938	-14.2	13.03.1947
HANNOVER	54	1023.0	FEUCHT	4.0	4.6	6.3	X	1936-1982	20.3	20.03.1938	-12.4	14.03.1962
MUENSTER	71	1021.1	FEUCHT	4.1	5.0	6.0	5.6	1891-1982	21.1	17.03.1961	-13.4	13.03.1925
KASSEL	233	1024.8	TROCKEN	4.6	5.4	5.8	5.3	1951-1982	21.0	17.03.1961	-10.6	14.03.1962
AACHEN	205	1022.5	FEUCHT	4.9	5.5	6.4	5.8	1891-1982	22.4	17.03.1961	-9.7	13.03.1932
HOF	568	1024.2	FEUCHT	2.9	3.2	3.2	3.5	1947-1982	17.4	20.03.1974	-16.6	14.03.1962
BAD KISSINGEN	266	1025.2	FEUCHT	5.5	5.4	4.8	4.0	1946-1982	21.2	17.03.1961	-14.1	15.03.1958
KL.FELDBERG/TS.	802	-	GEFROREN	2.8	3.0	X	2.4	1936-1982	15.1	19.03.1972	-11.3	12.03.1972
TRIER	273	1025.4	FEUCHT	5.9	6.8	7.1	6.3	1948-1982	21.4	17.03.1961	-8.0	11.03.1958
NUERNBERG	312	1024.9	FEUCHT	4.0	4.5	5.0	5.0	1936-1982	21.2	17.03.1961	-14.3	15.03.1958
KARLSRUHE	145	1025.3	FEUCHT	7.2	7.5	7.6	6.4	1876-1982	22.2	17.03.1961	-11.0	19.03.1887
STUTTGART-ECHT.	419	1024.1	FEUCHT	6.6	6.4	5.6	4.9	1900-1982	22.0	17.03.1961	-12.1	12.03.1932
PASSAU	408	1024.4	FEUCHT	2.9	3.8	3.5	3.8	1948-1982	20.3	18.03.1961	-14.0	12.03.1956
MUENCHEN-RIEM	529	1023.7	TROCKEN	2.9	3.3	3.6	3.5	1940-1982	21.2	20.03.1974	-16.4	17.03.1964
FREIBURG	300	1025.0	FEUCHT	7.0	7.5	7.0	6.4	1949-1982	23.7	17.03.1961	-7.0	12.03.1958
HOHENPEISSENBG.	986	-	FEUCHT	2.4	2.5	2.5	2.8	1879-1982	19.3	20.03.1974	-18.8	11.03.1886

A U S L A N D

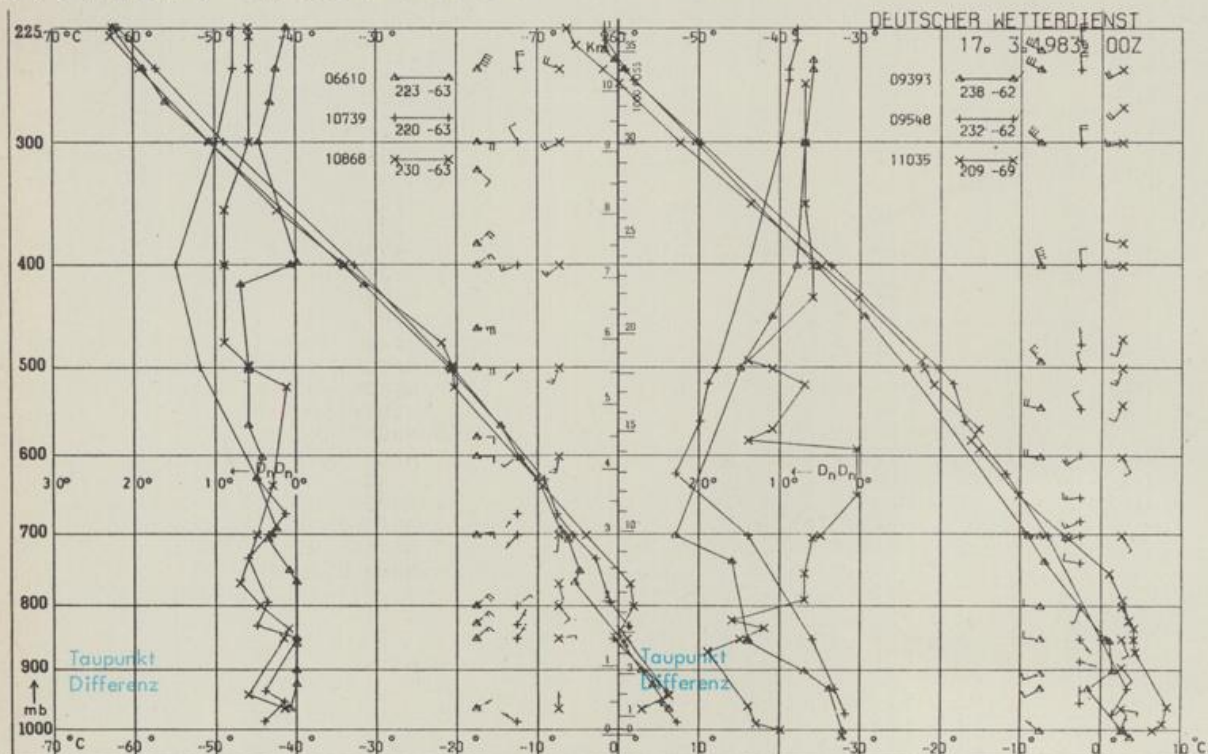
STATION	WETTER	WIND IN KM/H	TEMPER. MAX VOR TAG	STATION	WETTER	WIND IN KM/H	TEMPER. MAX VOR TAG	STATION	WETTER	WIND IN KM/H	TEMPER. MAX VOR TAG
REYKJAVIK	WOLKIG	W 26	-2 6	BARCELONA	HEITER	N 11	6 20	PRAG	NEBEL	NNW 4	2 11
OSLO	NEBEL	S 11	0 3	MADRID	HEITER	WNW 19	7 16	WARSCHAU	BEDECKT	W 7	4 14
STOCKHOLM	BEDECKT	WSW 7	1 3	MALLORCA	WOLKIG	W 9	7 17	MOSKAU	BEDECKT	SSW 11	1 6
HELSINKI	NEBEL	SSW 6	0 3	LISSABON	WOLKENLOS	N 13	10 19	BELGRAD	WOLKENLOS	E 15	7 17
KOPENHAGEN	BEDECKT	SW 15	4 7	LAS PALMAS	BEDECKT	N 35	18 24	BUKAREST	WOLKENLOS	STILL	-1 14
AMSTERDAM	SPRUEHREGEN	SW 19	7 11	ZUERICH	BEDECKT	NW 7	6 8	ATHEN	WOLKIG	NE 7	6 14
LONDON	BEDECKT	WSW 11	10 11	INNSBRUCK	BEDECKT	ESE 2	6 13	BOZEN	NEBEL	STILL	4 8
PARIS	SPRUEHREGEN	SSW 11	6 12	WIEN	HEITER	UML 2	1 13	ROM	HEITER	ENE 7	7 11

A S T R O N O M I S C H E D A T E N F U E R D E N 18.MAERZ 1983

STATION	SONNE		MOND		STATION	SONNE		MOND	
	AUFGANG UHR	UNTERGANG UHR	AUFGANG UHR	UNTERGANG UHR		AUFGANG UHR	UNTERGANG UHR	AUFGANG UHR	UNTERGANG UHR
FRANKFURT	05.34	17.34	07.24	21.52	NUERNBERG	05.24	17.24	07.16	21.42
FREIBURG	05.37	17.37	07.32	21.51	STUTTGART	05.31	17.32	07.25	21.47
MUENCHEN	05.21	17.22	07.17	21.36	TRIER	05.41	17.42	07.29	21.57

M O N D P H A S E 4 T A G E V O R E R S T E M V I E R T E L

M E S S U N G E N I N D E R F R E I E N A T M O S P H A E R E A M 17.MAERZ 1983 00 UHR



KENN- STATION ZIFFER

- 06610 PAYERNE
- 10739 STUTTGART
- 10868 MUENCHEN - OB. SCHLEISSHEIM
- 09393 LINDENBERG
- 09548 MEININGEN
- 11035 WIEN

BEMERKUNGEN :