

# Wetterkarte

des Deutschen Wetterdienstes

D 7311 A

Amtsblatt der Wetterämter Frankfurt am Main, Freiburg i. Br., München, Nürnberg, Stuttgart u. Trier

Erscheint täglich  
Nur Postbezug  
Preis monatl. DM 10,-  
zuzüglich Porto

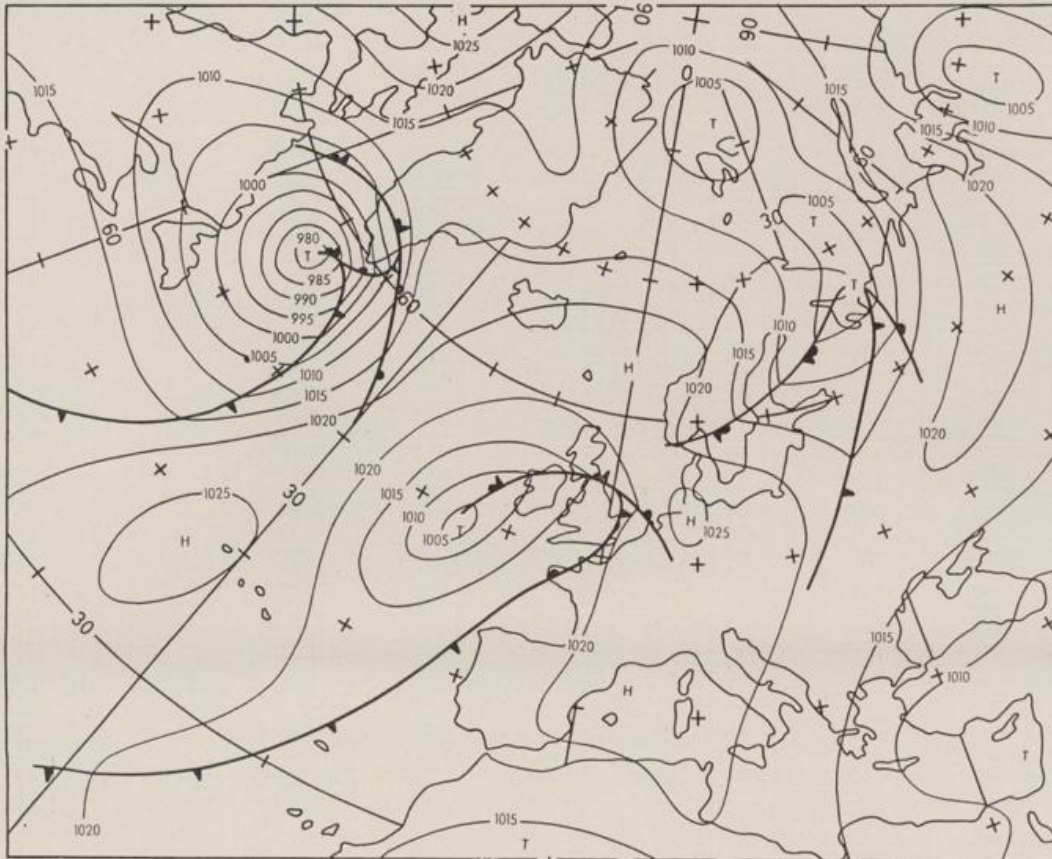
Druck und Verlag : Deutscher Wetterdienst - Wetteramt Frankfurt  
Frankfurter Str. 135, 6050 Offenbach a.M., Tel. (0611) 8 06 22 81

Bei unregelmäßiger Lieferung sind  
Beschwerden schriftlich an das Wetter-  
amt Frankfurt zu richten

Jahrgang 1983

Freitag, den 03. Juni 1983


Nummer 154



Bodenwetterkarte  
Vorhersage  
für den

04.06. 00 Uhr

Alle Zeitangaben  
in GMT  
(Greenwich Mean  
Time)  
- Weltzeit -



Höhenwetterkarte  
(Absolute Topographie 500 mb  
entsprechend ca. 5500 m Höhe)  
vom

03.06. 00 Uhr

Maßstab 1:60 Mill.

# Wetterkarte des Deutschen Wetterdienstes

## Erläuterungen

Schemo einer Stations-  
eintragung mit Beispielen

1. Gesamtbewölkung  
in Achteln  $\frac{1}{8}$  = 4/8
2. Windrichtung  
in 360 Grad-Einteilung  
Wind aus Ost (E)  
gleich 90° mit 15 Knoten
3. Windgeschwindigkeit  
in Knoten (1 Kn = 1,852 km/h)  
halbe Feder = 5 Knoten  
ganze Feder = 10 Knoten usw.  
West, 5 Knoten
4. Gegenwärtiges Wetter:  
☉ Nieseln \* Regen \* Schnee  
☁ Schauer ☌ Gewitter  
☁ Nebel ☁ Dunst  
☁ Hagel ☁ Schneeflocken  
je nach Intensität mehrere  
Symbole bei \* \* \*
5. Wetterverlauf von 01-07 h  
+ = + \* \* \* ☁ ☌

6. Lufttemperatur in ganzen  
Grad Celsius in 2 m Höhe  
über Grund. Minus 2°C = -2°C

7. Taupunkttemperatur  
wie 6.

8. Wassertemperatur  
in zehntel Grad Celsius

9. Tiefe Wolken  
unterhalb 2500 m  
☁ Cumulus --- Stratus

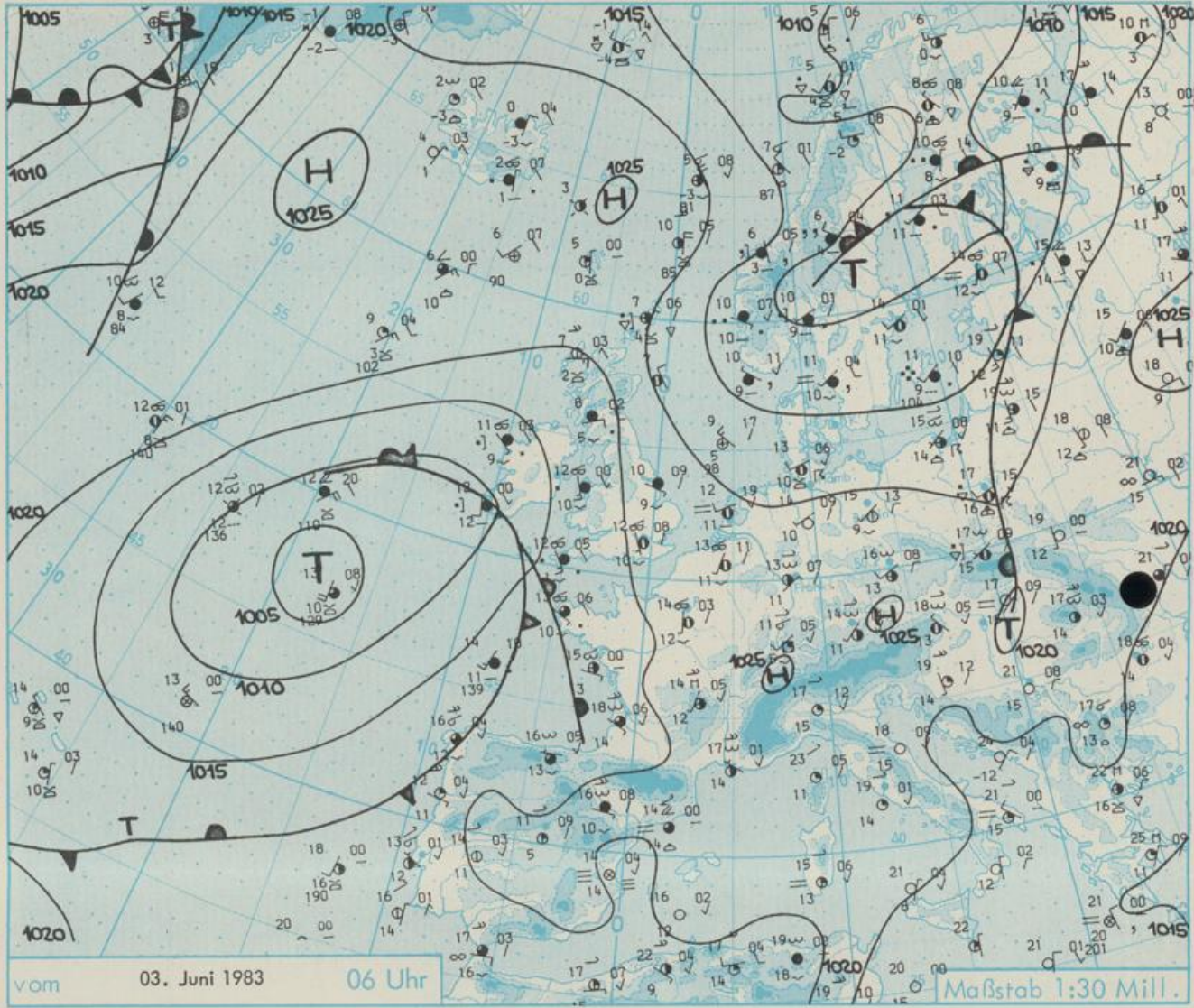
10. Mittelhohe Wolken  
zwischen 2500 und ca 6000 m  
☁ Altocumulus  
☁ Altostratus

11. Hohe Wolken  
oberhalb 6000 m  
☁ Cirrus ☁ Cirrostratus

12. Betrag und Art der 3-  
stündigen Luftdruckänderung  
12 = 12 zehntel Millibar,  
erst gestiegen, dann  
gleichgeblieben

Fronten mit Erwärmung, Ab-  
kühlung a) am Boden  
☁ Warmfront  
☁ Kaltfront  
☁ Okklusion

b) in der Höhe  
☁ Konvergenzlinie  
☁ Linien gleichen  
Luftdruckes =  
Isobaren



## Wetterlage und Entwicklung

Das mitteleuropäische Hoch verlagert sich zwar langsam ostwärts, bleibt aber auch am Wochenende für weite Teile Deutschlands wetterbestimmend. Dabei wird auf seiner Westflanke sehr warme Meeresluft herangeführt. Die Ausläufer des Tiefs mit Kern über dem Ostatlantik ziehen nordostwärts und beeinflussen lediglich den Nordwesten Deutschlands.

Vorhersagen gültig vom Samstag, den 04.06.1983 früh, bis Sonntag, den 05.06.1983 früh, für:

### Hessen, Rheinland-Pfalz und Saarland

Heiter, in den Nachmittagsstunden zeitweise wolkeig und trocken. Tageshöchsttemperaturen 25 bis 28 Grad C, im Bergland bei 20 Grad C. Tiefstwerte in der Nacht zu Sonntag um 13 Grad Celsius. Schwacher, tagsüber etwas auflebender Wind aus südlichen Richtungen.

### Baden-Württemberg

In Baden tagsüber meist sonnig mit nur gelegentlichem Durchzug von Wolkenfeldern. Nachts überwiegend klar. Allgemein trocken. Tageshöchstwerte in den Niederungen 25 bis 30, in 800 bis 1000 m 17 bis 23 Grad C. Tiefstwerte 15 bis 10 Grad C. Schwacher bis mäßiger Südwestwind.

In Württemberg heiter oder leicht bewölkt und trocken. Höchsttemperaturen bei 25 Grad C. Tiefstwerte nachts kaum unter 15 Grad Celsius. Tagsüber auflebender Südwestwind.

### Nordbayern

Überwiegend sonnig und trocken. Tageshöchstwerte 23 bis 27 Grad C. Nächtliche Tiefstwerte 14 bis 10 Grad C. Meist schwacher Wind aus wechselnden Richtungen.

### Südbayern

Überwiegend sonnig. Nachts vielfach klar. Örtlich Frühnebel. Tageshöchstwerte 24 bis 29 Grad C. Tiefstwerte nachts 15 bis 9 Grad Celsius. Tagsüber bisweilen etwas auflebender Wind aus uneinheitlichen Richtungen.

Weitere Aussichten: Auch am Sonntag sonnig und sehr warm.

W E T T E R M E L D U N G E N V O M 3. JUNI 1983 06 UHR

STATION	HOEHE N N	WETTER	WIND IN KM/H	T E M P E R A T U R (GRAD CELSIUS)						SONNEN- SCHEIN VORTAG IN STD.	NIEDER- SCHLAG 24 STG. IN MM	SCHNEE- HOEHE IN CM
				IN 2 MTR.	TAU- PUNKT	MAXIM. VORTAG	MITTEL VORTAG	TIEFSTWERT DER NACHT 2 MTR.	BODEN			
BERLIN	50	HEITER	SW 11	15	9	23	20.2	13	9	2.8	0.2	
SCHLESWIG	43	BEDECKT	WSW 19	13	10	20	14.5	11	11	6.6	12	
HELGOLAND	4	HEITER	WSW 26	12	11	15	12.9	11	11	5.6	6	
EMDEN	5	WOLKIG	WSW 22	12	10	19	14.4	11	11	5.7	1	
HAMBURG	16	HEITER	SW 17	12	10	23	15.8	10	8	6.3	7	
BREMEN	3	WOLKENLOS	SW 19	12	10	22	15.4	8	5	7.8		
LUECHOW	17	HEITER	SW 11	12	10	22	16.5	9	7	3.8	3	
OSNABRUECK	95	HEITER	WSW 13	13	9	21	14.9	11	8	8.9	0.5	
HANNOVER	56	WOLKENLOS	WSW 11	14	10	23	17.0	10	7	7.3	0.3	
ESSEN	154	BEDECKT	S 7	13	10	20	14.7	11	9	8.6	0.2	
AACHEN	202	BEDECKT	S 6	14	10	20	15.2	12	10	9.1	0.1	
KOELN-BONN	91	BEDECKT	SE 9	12	10	21	16.0	8	6	9.7	0.0	
KAHLER ASTEN	839	WOLKIG	WSW 19	9	7	17	10.2	7	5	5.4	2	
KASSEL	231	HEITER	SSW 13	12	10	21	15.2	9	7	5.6	3	
GIESSEN	186	WOLKIG	STILL	11	7	22	16.6	9	5	8.8	0.0	
BAD HERSFELD	212	NEBEL	WSW 6	9	8	21	16.4	9	8	6.0	0.5	
WASSERKUPPE	921	HEITER	W 7	10	6	16	11.0	9	5	6.8	0.6	
KL.FELDBERG/TS.	805	HEITER	WNW 7	11	8	17	12.1	9	6	6.1	0.4	
FRANKFURT/FLGH.	111	HEITER	NE 6	13	11	22	17.3	8	6	8.8	0.0	
OFFENBACH/MAIN	98	HEITER	ENE 4	12	10	22	16.8	10	X	7.5		
DARMSTADT	108	WOLKIG	STILL	13	11	23	17.4	11	8	9.1		
NUERBURG	627	BEDECKT	SW 7	12	10	17	12.1	10	7	9.1	0.0	
KOBLENZ	96	BEDECKT	S 6	12	9	23	17.9	10	X	9.9		
BAD MARIENBERG	547	BEDECKT	SSW 2	11	8	18	12.4	8	4	7.9		
TRIER PETRISBG.	265	BEDECKT	NNE 6	10	8	21	15.0	8	7	9.0		
DEUSELBACH	480	BEDECKT	ESE 2	11	9	19	13.6	9	7	11.4		
WEINBIET	553	WOLKIG	WNW 11	14	8	20	14.6	14	11	8.5	0.1	
THOLEY	396	BEDECKT	NNE 4	12	10	19	15.3	11	8	9.2		
SAARBRUECKEN	322	BEDECKT	E 6	14	11	20	15.7	12	8	1.2	0.0	
OEHRINGEN	276	HEITER	E 2	13	12	23	17.3	11	8	8.3		
STUTTGART	286	HEITER	STILL	15	11	23	17.9	12	X	7.6	0.0	
STUTTGART-ECHT.	396	HEITER	STILL	13	11	21	16.2	10	8	X	0.1	
STOETTEN	734	WOLKIG	W 4	15	9	19	14.7	12	6	6.1	0.7	
FREUDENSTADT	797	WOLKIG	STILL	13	11	20	14.1	10	7	11.4		
KLIPPENECK	973	HEITER	S 9	15	13	17	12.6	10	6	6.9	0.3	
ULM	522	HEITER	SSW 2	11	9	21	15.3	8	6	4.3	0.7	
MANNHEIM	96	WOLKIG	STILL	15	13	23	17.8	12	10	8.5		
KARLSRUHE	112	BEDECKT	NE 4	15	11	23	18.6	13	9	9.1	0.0	
FREIBURG	269	WOLKIG	N 2	15	11	25	19.2	14	11	11.7		
FELDBERG/SCHW.	1486	HEITER	SW 19	11	5	13	9.5	10	5	8.4		RESTE
KONSTANZ	443	NEBEL	STILL	12	12	22	16.0	11	9	4.4	0.6	
WUERZBURG	268	WOLKIG	STILL	12	10	23	16.3	10	8	5.5		
BAD KISSINGEN	262	NEBEL	ENE 2	9	9	22	15.4	8	7	8.6	0.8	
BAMBERG	239	HEITER	ESE 2	13	11	22	16.9	10	10	6.0	0.0	
COBURG	337	HEITER	STILL	10	10	21	15.0	9	7	5.6	0.9	
HOF	567	HEITER	SSW 2	13	10	20	15.0	10	7	4.1	0.0	
NUERNBERG/FLGH.	319	HEITER	E 7	13	11	22	17.0	10	9	4.8	2	
WEIDEN	438	BEDECKT	S 2	12	11	21	15.9	9	6	4.5	0.5	
WEISSENBURG/BAY	422	HEITER	S 2	12	11	21	17.5	9	8	4.9	0.0	
REGENSBURG	366	BEDECKT	SE 9	13	12	23	18.2	13	12	7.4	0.0	
ALBINGURG	461	HEITER	S 6	12	11	20	16.4	9	8	4.3		
MUENCHEN-RIEM	530	HEITER	SW 6	14	11	23	16.2	9	3	5.4	2	
MUEHLDORF	401	NEBEL	STILL	10	10	23	17.0	9	8	3.8	4	
PASSAU	409	NEBEL	ENE 2	12	12	23	17.3	11	11	4.4	7	
GR.ARBER	1445	HEITER	SSW 15	10	4	16	10.8	7	X	3.2	0.4	RESTE
KEMPTEN	705	HEITER	SE 4	12	9	21	14.6	9	7	4.3		
OBERSTDORF	810	HEITER	STILL	8	6	20	14.8	6	4	2.4	4	
GARMISCH-PARTK.	719	HEITER	STILL	11	10	20	13.9	6	4	3.3	8	
ZUGSPITZE	2960	BEDECKT	W 22	1	-5	4	0.6	-1	X	2.1	3	350
HOHENPEISSENBG.	977	HEITER	S 6	15	7	18	13.2	12	6	4.2	0.9	
WENDELSTEIN	1832	WOLKIG	W 6	10	3	11	8.0	7	0	0.2	3	RESTE

A U S K U E N F T E U N D B E R A T U N G E N E R T E I L E N :

LAND HESSEN WETTERAMT FRANKFURT FRANKFURTER STR. 135 6050 OFFENBACH/MAIN TEL. (0611)8092 634/549	LAND BADEN-WUERTTEMBERG (OST) WETTERAMT STUTTGART ALEXANDERSTR. 112 7000 STUTTGART 1 TEL. (0711) 247351	LAND BAYERN (NORD) WETTERAMT NUERNBERG FLUGHAFENSTR. 100 8500 NUERNBERG TEL. (0911) 525001
LAND RHEINLAND-PFALZ/SAARLAND WETTERAMT TRIER PETRISBERG 5500 TRIER TEL. (0651) 45045	LAND BADEN-WUERTTEMBERG (WEST) WETTERAMT FREIBURG STEFAN-MEIER-STR. 4 7800 FREIBURG 1 TEL. (0761) 273057	LAND BAYERN (SUED) WETTERAMT MUENCHEN BAVARIARING 10/III 8000 MUENCHEN 2 TEL. (089) 530084-88

F E R N S P R E C H A N S A G E D I E N S T :

WAEHLE IM ORTSNETZ  
REISEWETTER/WINTERSPORT- ... RUF-NR. 11600 ODER 011600  
ALLGEMEINER WETTERBERICHT... RUF-NR. 1164 ODER 01164  
STRASSENZUSTANDSBERICHT .... RUF-NR. 1169 ODER 01169

ABWEICHENDE RUFNUMMERN BITTE DEM AMTLICHEN FERNSPRECHBUCH ENTNEHMEN.

STATION	BAROM. HOEHE	LUFTDR. IN MBAR BEZOGEN AUF N N	ERDBODEN-ZUSTAND	ERDBODEN-TEMPERATUREN IN GRAD CEL. 06 UHR VORTAGS				EXTREMWERTE DER LUFTTEMPERATUR IN GRAD CELSIUS IN DER DEKADE VOM: 1. 6. - 10. 6.				
				10 CM TIEFE	20 CM TIEFE	50 CM TIEFE	100CM TIEFE	BEOBSACHT.-ZEITRAUM	ABSOL. MAXIM.	DATUM	ABSOL. MINIM.	DATUM
SCHLESWIG	48	1018.0	FEUCHT	15.6	15.5	13.4	11.2	1947-1982	30.5	01.06.1947	2.2	02.06.1975
HAMBURG	16	1020.0	FEUCHT	16.2	16.1	15.2	11.3	1931-1982	32.3	05.06.1982	0.6	03.06.1962
BREMEN	5	1020.5	TROCKEN	15.8	15.7	15.1	10.8	1890-1982	33.1	04.06.1947	0.5	02.06.1936
BERLIN	49	1022.2	TROCKEN	18.7	18.9	15.8	13.4	1909-1982	34.0	10.06.1915	0.8	01.06.1977
HANNOVER	54	1021.8	FEUCHT	16.1	16.0	14.8	X	1936-1982	32.3	04.06.1947	0.3	01.06.1977
MUENSTER	71	1021.8	FEUCHT	15.0	13.5	13.0	11.7	1891-1982	34.1	08.06.1915	1.2	04.06.1962
KASSEL	233	1023.3	FEUCHT	15.3	15.5	13.8	11.3	1951-1982	31.1	04.06.1982	1.2	03.06.1962
AACHEN	205	1023.0	TROCKEN	14.6	15.0	14.4	11.6	1891-1982	33.1	10.06.1937	1.8	02.06.1962
HOF	568	1023.2	TROCKEN	14.8	15.0	13.0	10.4	1947-1982	30.1	05.06.1982	-0.7	01.06.1977
BAD KISSINGEN	266	1023.7	FEUCHT	16.0	16.6	14.7	12.7	1946-1982	32.6	04.06.1947	-0.3	04.06.1962
KL.FELDBERG/TS.	802	-	FEUCHT	11.3	11.3	10.6	8.2	1936-1982	28.0	03.06.1947	-0.9	02.06.1962
TRIER	273	1023.9	FEUCHT	14.3	14.8	14.1	11.6	1948-1982	32.1	10.06.1948	1.7	01.06.1962
NUERNBERG	312	1023.5	FEUCHT	18.2	18.3	16.6	13.3	1936-1982	33.0	10.06.1937	0.3	04.06.1962
KARLSRUHE	145	1022.8	TROCKEN	16.4	17.0	16.9	14.6	1876-1982	35.2	10.06.1937	2.0	04.06.1962
STUTTGART-ECHT.	419	1023.6	FEUCHT	16.4	16.4	14.4	12.3	1900-1982	32.0	10.06.1937	2.1	08.06.1923
PASSAU	408	1024.6	FEUCHT	17.0	17.6	14.8	12.3	1948-1982	31.5	03.06.1981	0.1	04.06.1962
MUENCHEN-RIEM	529	1024.1	FEUCHT	16.1	16.0	14.1	10.5	1940-1982	30.2	10.06.1977	0.5	05.06.1962
FREIBURG	300	1022.8	FEUCHT	15.8	16.2	14.5	12.6	1949-1982	30.8	08.06.1950	3.2	04.06.1962
HOHENPEISSENBG.	986	-	TROCKEN	14.8	14.6	11.2	9.3	1879-1982	29.8	03.06.1910	-1.1	02.06.1962

A U S L A N D

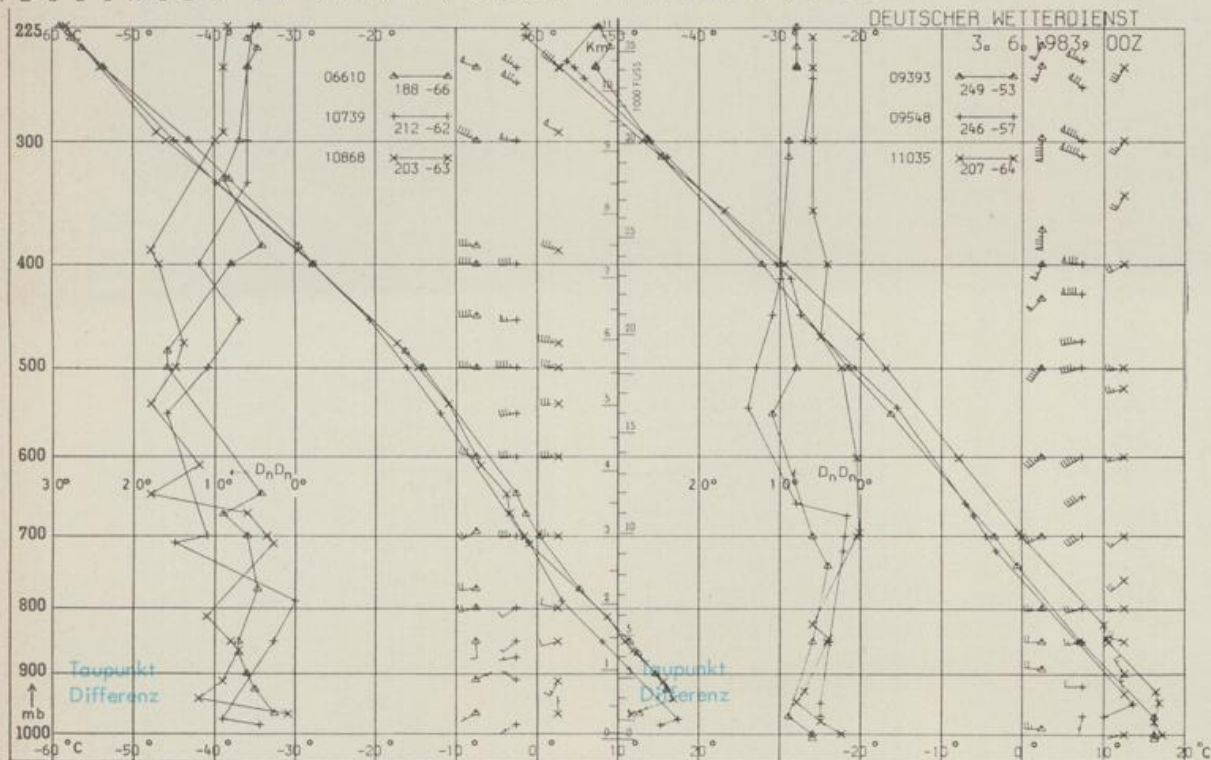
STATION	WETTER	WIND IN KM/H	TEMPER. 6 UHR	TEMPER. MAX VOR TAG	STATION	WETTER	WIND IN KM/H	TEMPER. 6 UHR	TEMPER. MAX VOR TAG	STATION	WETTER	WIND IN KM/H	TEMPER. 6 UHR	TEMPER. MAX VOR TAG
REYKJAVIK	HEITER	SSW 4	3	7	BARCELONA	WOLKIG	STILL	14	23	PRAG	WOLKIG	WSW 15	16	25
OSLO	BEDECKT	WSW 6	10	10	MADRID	HEITER	STILL	11	27	WARSAU	SCHAUER	WSW 15	17	27
STOCKHOLM	BEDECKT	WSW 17	14	15	MALLORCA	BEDECKT	STILL	17	28	MOSKAU	HEITER	STILL	20	21
HELSINKI	BEDECKT	SSW 13	14	18	LISSABON	HEITER	NNW 4	13	23	BELGRAD	WOLKENLOS	STILL	21	29
KOPENHAGEN	SCHAUER	WSW 30	13	21	LAS PALMAS	HEITER	N 19	17	24	BUKAREST	BEDECKT	STILL	18	28
AMSTERDAM	HEITER	W 13	13	17	ZUERICH	HEITER	NNW 2	13	21	ATHEN	HEITER	NNE 19	25	30
LONDON	BEDECKT	SSE 4	12	18	INNSBRUCK	HEITER	UML 2	12	23	BOZEN	WOLKIG	STILL	14	29
PARIS	BEDECKT	S 7	14	20	WIEN	BEDECKT	NW 7	18	28	ROM	HEITER	STILL	19	27

A S T R O N O M I S C H E D A T E N F U E R D E N 4. JUNI 1983

STATION	SONNE		MOND		STATION	SONNE		MOND	
	AUFGANG UHR	UNTERGANG UHR	AUFGANG UHR	UNTERGANG UHR		AUFGANG UHR	UNTERGANG UHR	AUFGANG UHR	UNTERGANG UHR
FRANKFURT	03.19	19.29	00.42	11.24	NUERNBERG	03.12	19.16	00.32	11.15
FREIBURG	03.32	19.22	00.42	11.31	STUTTGART	03.23	19.20	00.38	11.24
MUENCHEN	03.16	19.07	00.27	11.16	TRIER	03.28	19.35	00.47	11.29

M O N D P H A S E 1 TAG NACH LETZTEM VIERTEL

M E S S U N G E N I N D E R F R E I E N A T M O S P H A E R E A M 3. JUNI 1983 00 UHR



KENN- STATION ZIFFER

- 06610 PAYERNE
- 10739 STUTTGART
- 10868 MUENCHEN - OB.SCHLEISSHEIM
- 09393 LINDENBERG
- 09548 MEININGEN
- 11035 WIEN

BEMERKUNGEN :