

# Wetterkarte

des Deutschen Wetterdienstes

D 7311 A

Amtsblatt der Wetterämter Frankfurt am Main, Freiburg i. Br., München, Nürnberg, Stuttgart u. Trier

Erscheint täglich  
Nur Postbezug  
Preis monatl. DM 10,-  
zuzüglich Porto

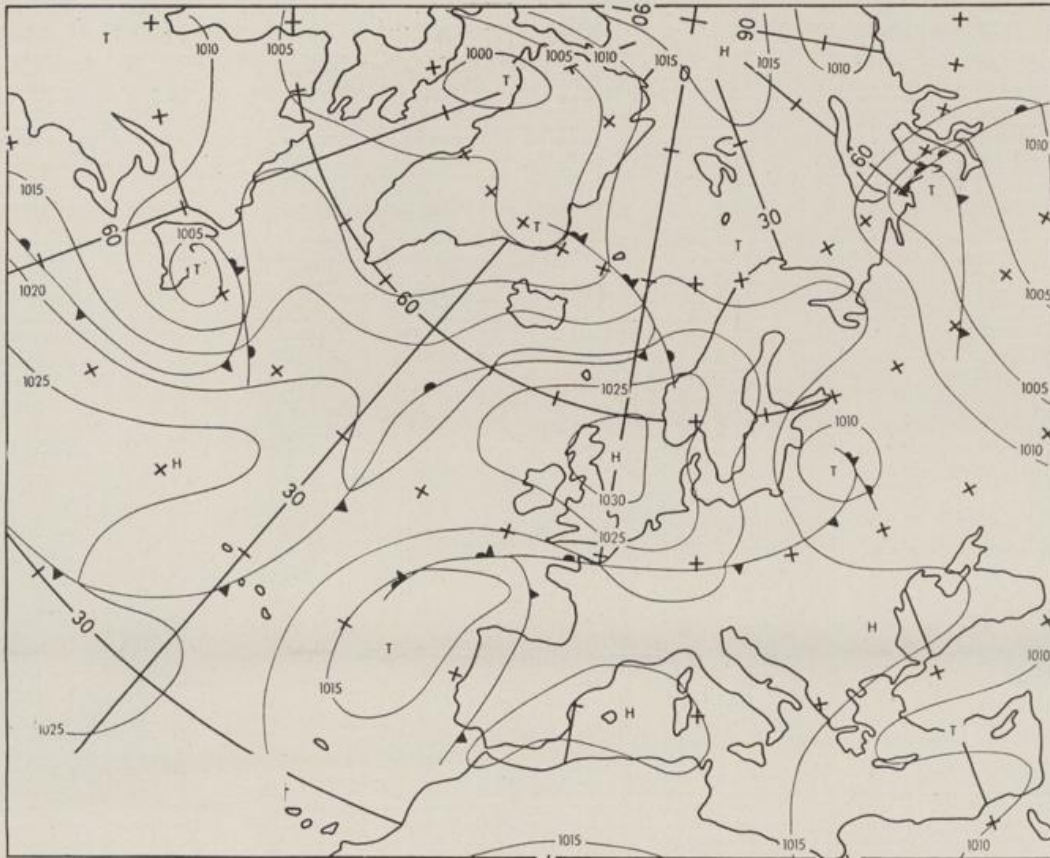
Druck und Verlag : Deutscher Wetterdienst - Wetteramt Frankfurt  
Frankfurter Str. 135, 6050 Offenbach a.M., Tel. (0611) 8 06 22 81

Bei unregelmäßiger Lieferung sind  
Beschwerden schriftlich an das Wetteramt Frankfurt zu richten

Jahrgang 1983

Sonntag, den 05. Juni 1983

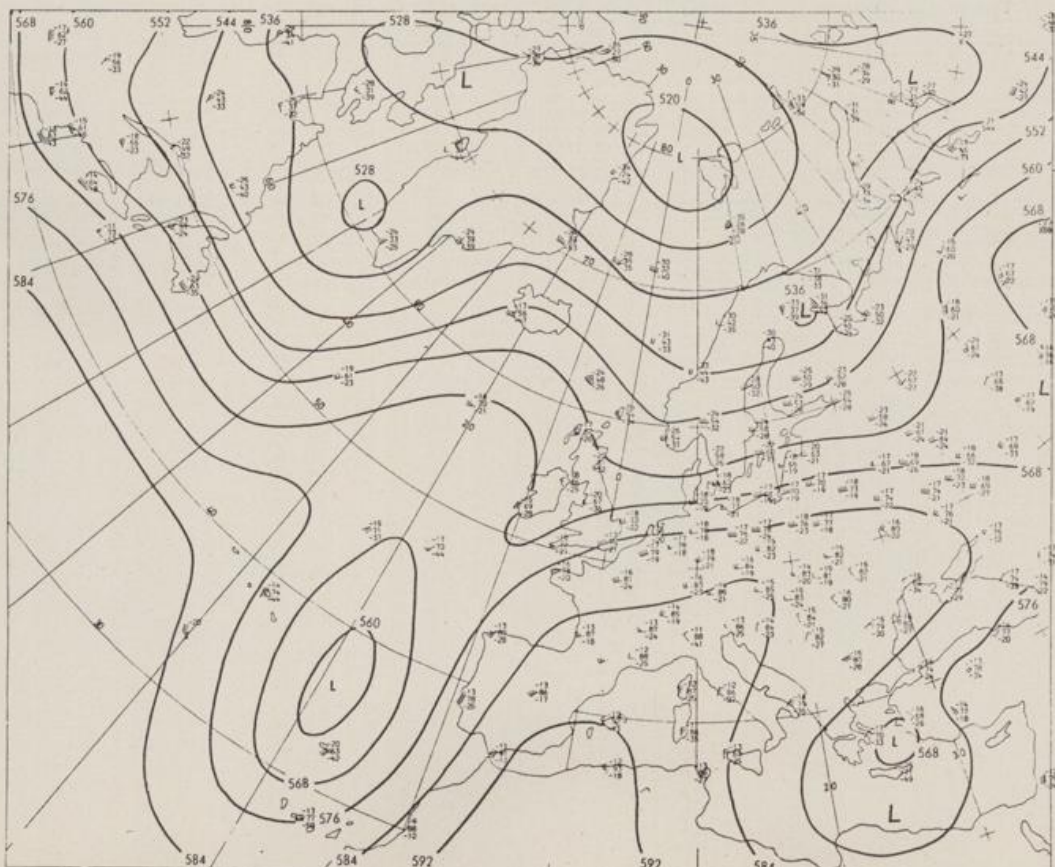
Nummer 156



Bodenwetterkarte  
Vorhersage  
für den

06.06. 00 Uhr

Alle Zeitangaben  
in GMT  
(Greenwich Mean  
Time)  
- Weltzeit -



Höhenwetterkarte  
(Absolute Topographie 500 mb  
entsprechend ca. 5500 m Höhe)  
vom

05.06. 00 Uhr

Maßstab 1 : 60 Mill.

# Wetterkarte des Deutschen Wetterdienstes

## Erläuterungen

Schemata einer Stations-  
eintragung mit Beispielen

1. Gesamtbewölkung  
in Achteln (☉) = 4/8
2. Windrichtung  
in 360 Grad-Einteilung
3. Windgeschwindigkeit  
gleich 90° mit 15 Knoten  
in Knoten (1 Kn = 1,852 km/h)  
halbe Feder = 5 Knoten  
ganze Feder = 10 Knoten usw.

4. Gegenwärtiges Wetter:  
☉ Nieselregen \* Schnee  
☉ Schauer ☉ Gewitter  
☉ Nebel ☉ Dunst  
☉ Hagel ☉ Schneestaub  
je nach Intensität mehrere  
Symbole bei 1 \* \*
5. Wetterverlauf von 01-07 h  
☉ ☉ ☉ ☉ ☉ ☉ ☉

6. Lufttemperatur in ganzen  
Grad Celsius in 2 m Höhe  
über Grund. Minus 2°C = -2°C
7. Taupunkttemperatur  
wie 6.

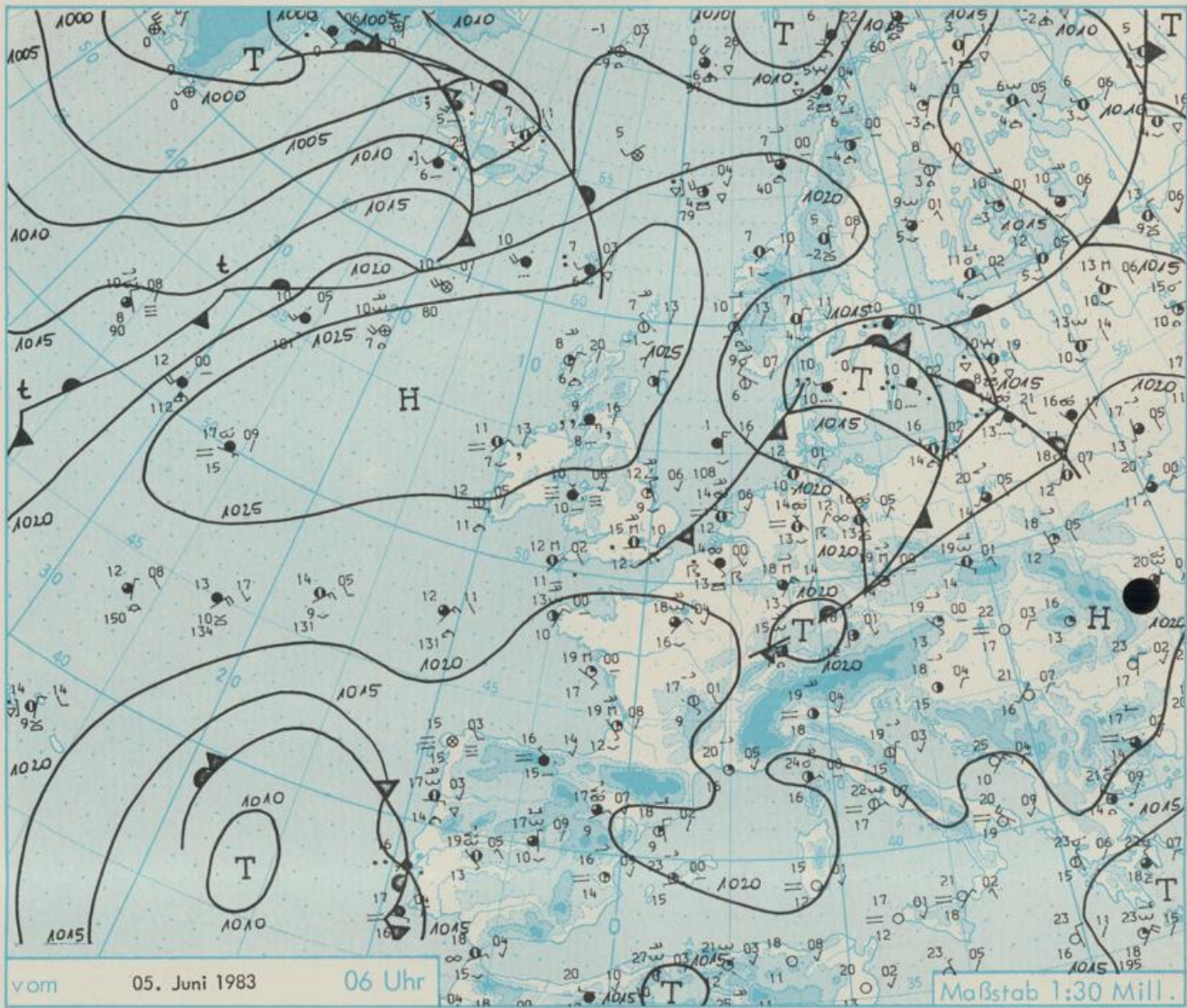
8. Wassertemperatur  
in zehntel Grad Celsius
9. Tiefs Wolken  
unterhalb 2500 m  
☉ Cumulus --- Stratus

10. Mittelhohe Wolken  
zwischen 2500 und ca 6000 m  
☉ Altostratus  
☉ Altopstratus

11. Hohe Wolken  
oberhalb 6000 m  
☉ Cirrus ☉ Cirrostratus

12. Betrag und Art der 3-stündigen  
Luftdruckänderung  
☉ = 12 zehntel Millibar,  
erst gestiegen, dann  
gleichgeblieben

- Fronten mit Erwärmung, Ab-  
kühlung ☉ am Boden
- ☉ Warmfront
  - ☉ Kaltfront
  - ☉ Okklusion
  - ☉ in der Höhe
  - ☉ Konvergenzlinie
  - ☉ Linien gleichen  
Luftdruckes =  
Isobaren



Wetterlage für Hessen, Rheinland-Pfalz und Saarland, Baden-Württemberg, Nordbayern und Südbayern

Die Kaltfront des inzwischen über Ostschweden angelangten Tiefs, das sich zum Baltikum verlagert, zieht südostwärts. Gleichzeitig wandert das mit seinem Schwerpunkt westlich der Britischen Inseln liegende Hoch unter Verstärkung zur Nordsee. An seiner Ostflanke fließt kühlere, aber zunehmend trockenere Luft nach Deutschland.

STATION	HOEHE N N	WETTER	WIND IN KM/H	T E M P E R A T U R (GRAD CELSIUS)						SONNEN- SCHEIN VORTAG IN STD.	NIEDER- SCHLAG 24 STG. IN MM	SCHNEE- HOEHE IN CM
				IN 2 MTR.	TAU- PUNKT	MAXIM. VORTAG	MITTEL VORTAG	DER NACHT 2 MTR.	TIEFSTWERT BODEN			
BERLIN	50	BEDECKT	NNW 13	16	13	26	21.3	16	14	10.2		
SCHLESWIG	43	BEDECKT	WNW 9	12	10	16	13.2	11	11	0.2		
HELGOLAND	4	HEITER	W 13	12	12	15	12.8	11	10	1.7	5	
EMDEN	5	BEDECKT	WSW 9	14	12	24	16.6	13	12	4.2	0.3	
HAMBURG	16	BEDECKT	W 9	13	11	24	18.5	13	13	4.6	2	
BREMEN	3	BEDECKT	WNW 11	14	12	26	18.6	13	13	4.4	0.0	
LUECHOW	17	BEDECKT	W 11	14	13	26	20.4	13	13	11.0	0.3	
OSNABRUECK	95	REGEN	W 6	13	12	27	19.7	13	12	8.9	0.4	
HANNOVER	56	BEDECKT	NW 4	14	13	28	20.8	14	13	10.3	0.2	
ESSEN	154	BEDECKT	ENE 4	13	12	28	20.8	13	13	8.4	6	
AACHEN	202	GEWITTER	E 4	13	12	28	21.2	13	12	10.9	6	
KOELN-BONN	91	REGEN	E 11	14	13	30	22.8	14	11	11.3	3	
KAHLER ASTEN	839	GEWITTER	NW 19	9	9	23	17.7	9	9	9.5	4	
KASSEL	231	REGEN	WNW 4	13	11	26	21.3	12	12	10.1	3	
GIESSEN	186	BEDECKT	NNW 13	16	11	28	21.3	16	12	9.9		
BAD HERSFELD	212	WOLKIG	NE 6	16	12	28	20.6	14	12	10.3		
WASSERKUPPE	921	BEDECKT	NE 22	12	11	22	17.1	12	8	10.1		
KL.FELDBERG/TS.	805	WOLKIG	NE 30	15	10	23	19.4	15	11	12.0		
FRANKFURT/FLGH.	111	WOLKIG	NNE 28	18	13	28	21.3	14	11	11.9		
OFFENBACH/MAIN	98	WOLKIG	NE 28	17	11	29	21.1	15	X	12.1		
DARMSTADT	108	BEDECKT	N 9	18	14	29	23.0	14	11	12.1		
NUERBURG	627	BEDECKT	N 17	12	11	25	19.9	12	11	11.8		
KOBLENZ	96	WOLKIG	N 9	17	13	31	24.5	17	X	11.3		
BAD AARIENBERG	547	BEDECKT	NNW 13	14	10	25	20.2	14	12	10.6		
TRIER PETRISBG.	265	WOLKIG	NE 20	16	12	29	21.0	16	14	12.5		
DEUSELBACH	480	WOLKIG	NNW 6	16	14	27	20.7	14	12	12.8		
WEINBIET	553	HEITER	NNW 13	18	13	27	22.2	18	15	11.9		
THOLEY	396	HEITER	N 9	18	15	27	20.1	17	14	12.7		
SAARBRUECKEN	322	HEITER	STILL	16	13	28	22.6	16	11	13.1		
OEHRINGEN	276	WOLKIG	NE 4	19	15	29	21.8	15	12	12.9		
STUTTGART	286	WOLKIG	STILL	18	13	30	22.7	17	X	12.0		
STUTTGART-ECHT.	396	BEDECKT	S 2	16	14	28	21.3	13	11	X		
STOETTEN	734	BEDECKT	S 11	20	9	26	20.3	18	12	11.8		
FREUDENSTADT	797	WOLKIG	WSW 6	20	10	26	20.3	15	11	9.9		
KLIPPENECK	973	WOLKIG	S 11	19	12	25	19.0	17	12	13.8		
ULM	522	WOLKIG	STILL	16	13	28	20.9	12	10	13.9		
MANNHEIM	96	WOLKIG	N 4	18	16	29	22.1	15	12	12.1		
KARLSRUHE	112	BEDECKT	NW 4	18	16	29	22.3	15	12	12.2		
FREIBURG	269	WOLKIG	NE 2	18	11	30	23.6	17	15	12.7		
FELDBERG/SCHW.	1486	WOLKIG	WSW 30	15	7	20	17.0	15	8	13.8		RESTE
KONSTANZ	443	HEITER	W 4	16	14	30	21.8	14	13	13.4		
WUERZBURG	268	WOLKIG	N 4	16	13	28	21.0	15	12	10.1		
BAD KISSINGEN	262	WOLKIG	NNE 4	14	12	28	20.1	13	11	9.0		
BAMBERG	239	WOLKIG	W 2	15	12	29	19.8	12	11	12.3		
COBURG	337	BEDECKT	NNE 6	14	13	27	19.9	13	10	10.0		
HOF	567	BEDECKT	NNW 4	15	10	25	18.8	10	8	11.8		
NUERNBERG/FLGH.	319	WOLKIG	E 4	17	12	28	21.7	15	13	14.0		
WEIDEN	438	WOLKIG	STILL	14	12	27	19.2	11	7	11.0		
WEISSENBURG/BAY	422	WOLKIG	STILL	15	13	28	20.4	12	10	13.5		
REGENSBURG	366	WOLKIG	STILL	15	13	28	20.6	12	11	12.3		
AUGSBURG	461	HEITER	S 6	16	13	28	20.6	13	11	12.0		
MUENCHEN-RIEM	530	WOLKIG	S 6	18	12	27	20.5	12	6	13.7		
MUEHLDOEF	401	HEITER	STILL	15	13	28	20.7	12	10	13.0		
PASSAU	409	HEITER	E 2	15	13	28	20.3	13	10	13.6		
GR.ARBER	1445	HEITER	SSW 11	15	6	19	15.2	14	X	9.1		
KEMPTEN	705	HEITER	SSE 4	16	11	28	18.9	12	8	13.4		
OBERSTDORF	810	HEITER	STILL	14	9	28	18.7	10	7	13.2		
GARMISCH-PARTK.	719	HEITER	STILL	14	11	28	17.8	9	6	11.5		
ZUGSPITZE	2960	HEITER	W 11	5	1	10	5.2	4	X	12.6		340
HOHENPEISSENBG.	977	HEITER	WSW 11	19	6	25	20.1	17	10	12.7		
WENDELSTEIN	1832	HEITER	WSW 9	14	6	18	13.8	13	7	13.3		RESTE

A U S K U E N F T E U N D B E R A T U N G E N E R T E I L E N :

LAND HESSEN WETTERAMT FRANKFURT FRANKFURTER STR. 135 6050 OFFENBACH/MAIN TEL. (0611)8092 634/549	LAND BADEN-WUERTTEMBERG (OST) WETTERAMT STUTTGART ALEXANDERSTR. 112 7000 STUTTGART 1 TEL. (0711) 247351	LAND BAYERN (NORD) WETTERAMT NUERNBERG FLUGHAFENSTR. 100 8500 NUERNBERG TEL. (0911) 525001
LAND RHEINLAND-PFALZ/SAARLAND WETTERAMT TRIER PETRISBERG 5500 TRIER TEL. (0651) 45045	LAND BADEN-WUERTTEMBERG (WEST) WETTERAMT FREIBURG STEFAN-MEIER-STR. 4 7800 FREIBURG 1 TEL. (0761) 273057	LAND BAYERN (SUED) WETTERAMT MUENCHEN BAVARIARING 10/III 8000 MUENCHEN 2 TEL. (089) 530084-88

F E R N S P R E C H A N S A G E D I E N S T :

WAEHLE IM ORTSNETZ  
 REISEWETTER/WINTERSPORT- ... RUF-NR. 11600 ODER 011600  
 ALLGEMEINER WETTERBERICHT... RUF-NR. 1164 ODER 01164  
 STRASSENZUSTANDSBERICHT ... RUF-NR. 1169 ODER 01169

ABWEICHENDE RUFNUMMERN BITTE DEM AMTLICHEN FERNSPRECHBUCH ENTNEHMEN.

STATION	BAROM. HOEHE	LUFTDR. IN MBAR BEZOGEN AUF N N	ERDBODEN-ZUSTAND	ERDBODEN-TEMPERATUREN IN GRAD CEL. 06 UHR VORTAGS				EXTREMWERTE DER LUFTTEMPERATUR IN GRAD CELSIUS IN DER DEKADE VOM: 1. 6. - 10. 6.				
				10 CM TIEFE	20 CM TIEFE	50 CM TIEFE	100CM TIEFE	BEOBACHT.-ZEITRAUM	ABSOL. MAXIM.	DATUM	ABSOL. MINIM.	DATUM
SCHLESWIG	48	1020.5	FEUCHT	12.1	12.7	13.4	11.6	1947-1982	30.5	01.06.1947	2.2	02.06.1975
HAMBURG	16	1021.6	FEUCHT	14.6	14.8	15.5	11.9	1931-1982	32.3	05.06.1982	0.6	03.06.1962
BREMEN	5	1021.8	TROCKEN	14.9	15.2	15.8	11.4	1890-1982	33.1	04.06.1947	0.5	02.06.1936
BERLIN	49	1020.2	TROCKEN	17.1	17.8	16.2	14.0	1909-1982	34.0	10.06.1915	0.8	01.06.1977
HANNOVER	54	1021.5	FEUCHT	15.6	15.8	15.7	X	1936-1982	32.3	04.06.1947	0.3	01.06.1977
MUENSTER	71	1022.6	FEUCHT	14.5	14.8	14.5	12.7	1891-1982	34.1	08.06.1915	1.2	04.06.1962
KASSEL	233	1022.8	FEUCHT	14.3	14.7	14.7	12.0	1951-1982	31.1	04.06.1982	1.2	03.06.1962
AACHEN	205	1022.9	FEUCHT	15.5	15.5	14.9	12.3	1891-1982	33.1	10.06.1937	1.8	02.06.1962
HOF	568	1020.5	TROCKEN	13.4	14.3	13.6	10.9	1947-1982	30.1	05.06.1982	-0.7	01.06.1977
BAD KISSINGEN	266	1020.6	TROCKEN	15.7	16.8	17.1	13.5	1946-1982	32.6	04.06.1947	-0.3	04.06.1962
KL.FELDBERG/TS.	802	-	FEUCHT	12.1	11.7	11.3	8.9	1936-1982	28.0	03.06.1947	-0.9	02.06.1962
TRIER	273	1021.8	TROCKEN	15.9	16.8	15.5	12.4	1948-1982	32.1	10.06.1948	1.7	01.06.1962
NUERNBERG	312	1019.5	TROCKEN	17.6	17.8	17.3	14.2	1936-1982	33.0	10.06.1937	0.3	04.06.1962
KARLSRUHE	145	1019.9	TROCKEN	X	X	X	X	1876-1982	35.2	10.06.1937	2.0	04.06.1962
STUTTART-ECHT.	419	1019.6	TROCKEN	17.4	17.9	15.8	12.8	1900-1982	32.0	10.06.1937	2.1	08.06.1923
PASSAU	408	1021.3	TROCKEN	15.7	17.2	15.6	12.8	1948-1982	31.5	03.06.1981	0.1	04.06.1962
MUENCHEN-RIEM	529	1020.0	TROCKEN	14.8	15.6	14.6	11.0	1940-1982	30.2	10.06.1977	0.5	05.06.1962
FREIBURG	300	1019.8	TROCKEN	X	X	X	X	1949-1982	30.8	08.06.1950	3.2	04.06.1962
HOHENPEIßENBG.	986	-	TROCKEN	14.7	14.8	12.3	9.9	1879-1982	29.8	03.06.1910	-1.1	02.06.1962

A U S L A N D

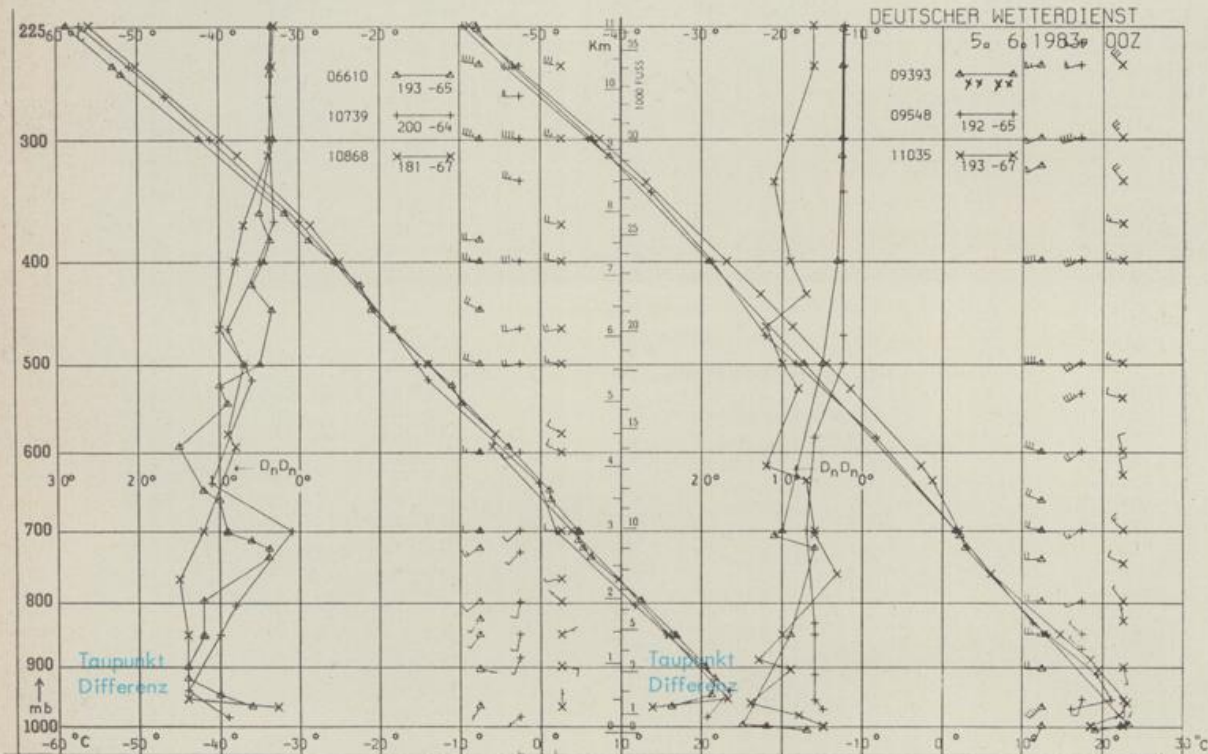
STATION	WETTER	WIND IN KM/H	TEMPER. 6 UHR	MAX VOR TAG	STATION	WETTER	WIND IN KM/H	TEMPER. 6 UHR	MAX VOR TAG	STATION	WETTER	WIND IN KM/H	TEMPER. 6 UHR	MAX VOR TAG
REYKJAVIK	SPRUEHREGEN	SSW 30	7	9	BARCELONA	HEITER	N 15	18	25	PRAG	HEITER	W 11	19	26
OSLO	BEDECKT	N 15	7	8	MADRID	WOLKIG	N 7	17	36	WARSCHAU	WOLKIG	SSW 7	20	25
STOCKHOLM	REGEN	NE 7	10	17	MALLORCA	HEITER	E 7	23	33	MOSKAU	HEITER	W 11	15	X
HELSINKI	BEDECKT	E 17	11	16	LISSABON	X	X X X	X	26	BELGRAD	WOLKENLOS	SW 7	21	30
KOPENHAGEN	SCHAUER	W 22	13	16	LAS PALMAS	HEITER	N 19	18	23	BUKAREST	WOLKENLOS	NNE 19	23	31
AMSTERDAM	BEDECKT	SSW 9	14	22	ZUERICH	WOLKIG	STILL	16	28	ATHEN	WOLKIG	NNW 15	22	28
LONDON	REGEN	E 7	15	22	INNSBRUCK	HEITER	W 2	16	29	BOZEN	WOLKENLOS	STILL	17	32
PARIS	WOLKIG	NE 19	18	29	WIEN	HEITER	SE 9	19	27	ROM	HEITER	ENE 11	22	31

A S T R O N O M I S C H E D A T E N F U E R D E N 6. JUNI 1983

STATION	SONNE		MOND		STATION	SONNE		MOND	
	AUFGANG UHR	UNTERGANG UHR	AUFGANG UHR	UNTERGANG UHR		AUFGANG UHR	UNTERGANG UHR	AUFGANG UHR	UNTERGANG UHR
FRANKFURT	03.18	19.30	01.18	13.42	NUERNBERG	03.11	19.18	01.08	13.33
FREIBURG	03.31	19.24	01.21	13.46	STUTTART	03.22	19.22	01.16	13.40
MUENCHEN	03.15	19.09	01.06	13.31	TRIER	03.27	19.37	01.23	13.47

M O N D P H A S E 3 T A G E N A C H L E T Z T E M V I E R T E L

M E S S U N G E N I N D E R F R E I E N A T M O S P H A E R E A M 5. JUNI 1983 00 UHR



KENN-STATION ZIFFER

- 06610 PAYERNE
- 10739 STUTTART
- 10868 MUENCHEN - OB.SCHLEISSHEIM
- 09393 LINDENBERG
- 09548 MEININGEN
- 11035 WIEN

BEMERKUNGEN :