

Wetterkarte

des Deutschen Wetterdienstes

D 7311 A

Amtsblatt der Wetterämter Frankfurt am Main, Freiburg i. Br., München, Nürnberg, Stuttgart u. Trier

Erscheint täglich
Nur Postbezug
Preis monatl. DM 10,-
zuzüglich Porto

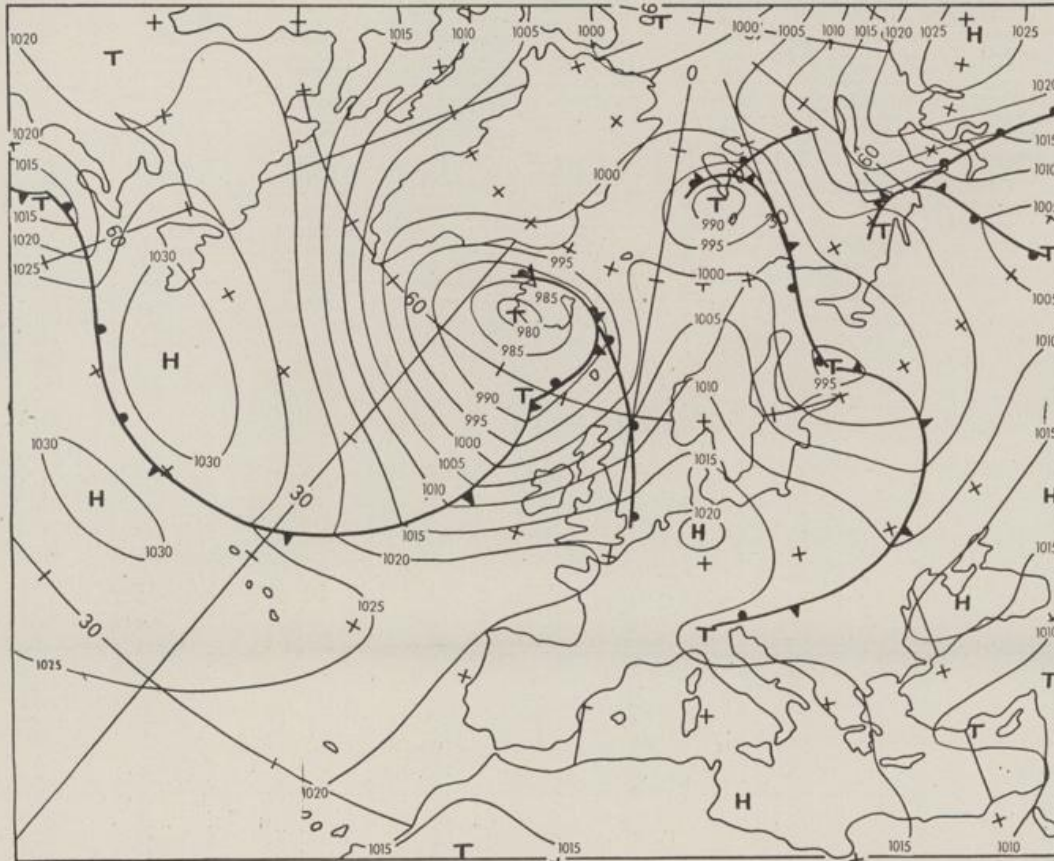
Druck und Verlag : Deutscher Wetterdienst - Wetteramt Frankfurt
Frankfurter Str. 135, 6050 Offenbach a.M., Tel. (0611) 8 06 22 81

Bei unregelmäßiger Lieferung sind
Beschwerden schriftlich an das Wetteramt Frankfurt zu richten

Jahrgang 1983

Freitag, den 10. Juni 1983


Nummer 161



Bodenwetterkarte
Vorhersage
für den

11.06. 00 Uhr

Alle Zeitangaben
in GMT
(Greenwich Mean
Time)
- Weltzeit -



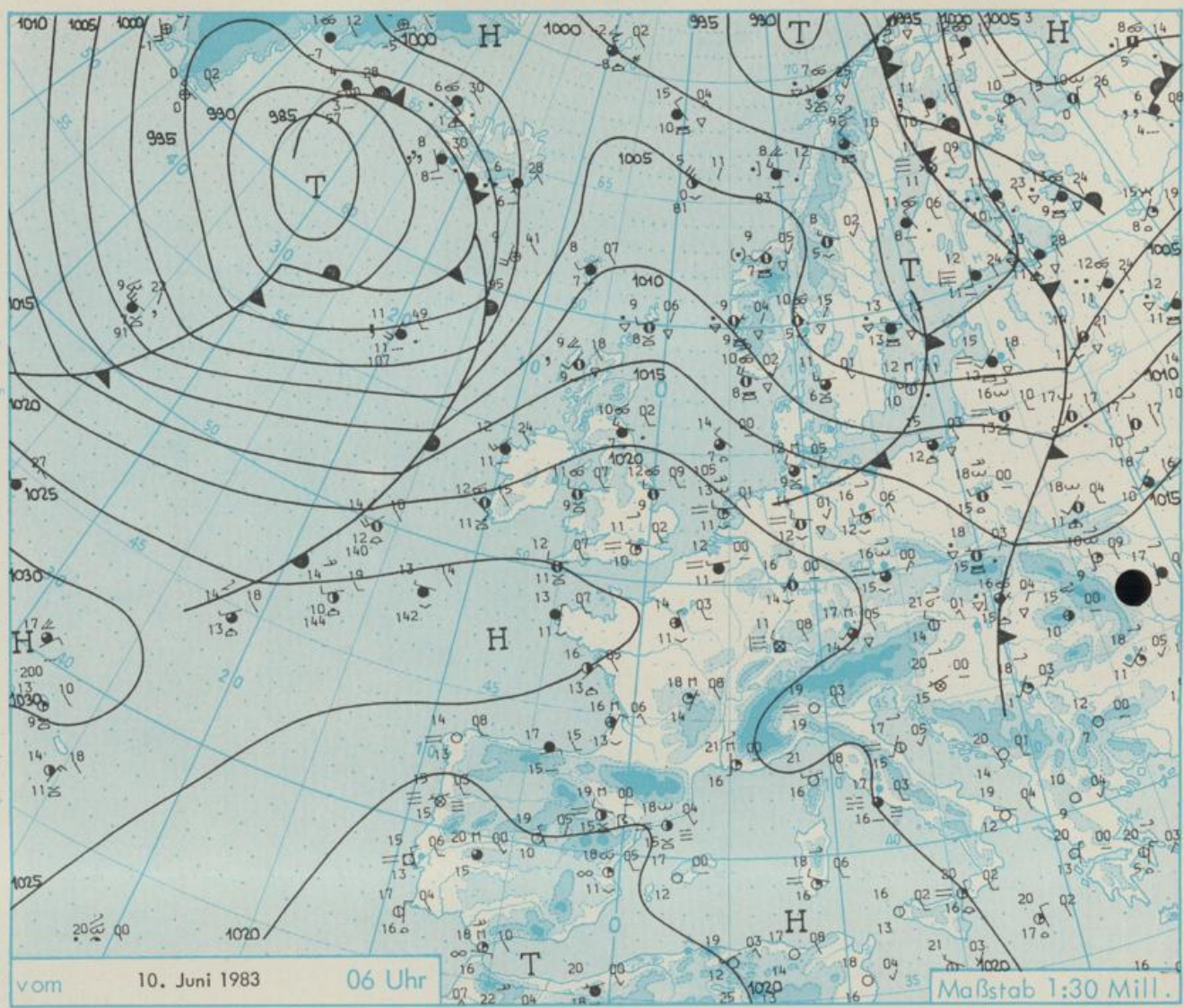
Höhenwetterkarte
(Absolute Topographie 500 mb
entsprechend ca. 5500 m Höhe)
vom

10.06. 00 Uhr

Maßstab 1:60 Mill.

Wetterkarte des Deutschen Wetterdienstes

- Erläuterungen:**
 Schema einer Stationseintragung mit Beispielen
- Gesamtbewölkung**
 in Achtein $\frac{1}{8}$ = 4/8
 - Windrichtung**
 in 360 Grad Einteilung
 Wind aus Ost (E)
 gleich 90° mit 15 Knoten
 3. Windgeschwindigkeit
 in Knoten (1 Kn = 1,852 km/h)
 halbe Feder = 5 Knoten
 ganze Feder = 10 Knoten usw.
 West, 5 Knoten
 - Gegenwärtiges Wetter:**
 ☁ Niesel * Regen * Schnee
 ☂ Schauer ☌ Gewitter
 ☁ Nebel ☁ Dunst
 ▲ Hagel ☄ Schneestreiben
 je nach Intensität mehrere
 Symbole bei * * *
 - Wetterverlauf von 01-07 h**
 ☄ ☄ ☄ ☄ ☄ ☄ ☄
 - Lufttemperatur** in ganzen
 Grad Celsius in 2 m Höhe
 über Grund. Minus 2°C = -2°C
 - Taupunkttemperatur**
 wie 6.
 - Wassertemperatur**
 in zehntel Grad Celsius
 - Tiefs Wolken**
 unterhalb 2500 m
 ☁ Cumulus --- Stratus
 - Mittelhöhe Wolken**
 zwischen 2500 und ca 6000 m
 ☁ Altostratus
 ☁ Altoppstratus
 - Hohe Wolken**
 oberhalb 6000 m
 --- Cirrus --- Cirrostratus
 - Betrag und Art der 3-stündigen
 Luftdruckänderung**
 ☄ = 12 zehntel Millibar,
 erst gestiegen, dann
 gleichgeblieben
- Fronten mit Erwärmung, Abkühlung**
 a) am Boden
 ☄ Warmfront
 ☄ Kaltfront
 ☄ Okklusion
 b) in der Höhe
 ☄ Konvergenzlinie
 ☄ Linien gleichen
 Luftdruckes =
 Isobaren



Wetterlage und Entwicklung

Auf der Nordseite eines Hochs mit Kern über dem Atlantik ziehen Störungsausläufer eines Tiefs bei Island ostwärts. Seine Wolkenfelder zeigen sich im Norden und in der Mitte Deutschlands. Die einfließende frische Meeresluft gerät aber zunehmend unter Hochdruckeinfluß.

Vorhersagen gültig vom Samstag, den 11.06.1983 früh, bis Sonntag, den 12.06.1983 früh, für:

Hessen, Rheinland-Pfalz und Saarland

Vor allem in Nord- und Osthessen anfangs noch stark bewölkt, aber niederschlagsfrei. Im Tagesverlauf allgemein sonnig. Tageshöchsttemperaturen in Nordhessen bei 20, sonst um 23 Grad Celsius. Nächtlliche Tiefstwerte in der folgenden, meist klaren Nacht um 9 Grad C. Schwachwindig.

Baden-Württemberg

In Baden weitgehend heiter und allgemein trocken. Höchsttemperaturen in den Niederungen bis 25, in 800 bis 1000 m Höhe um 19 Grad. Tiefstwerte nachts um 14 Grad Celsius. Meist schwachwindig aus Südwest.

In Württemberg heiter bis wolzig und niederschlagsfrei. Höchsttemperaturen 20 bis 25 Grad C. Nachts klar und geringe hohe Bewölkung, Tiefsttemperaturen um 12 Grad C. Schwacher Nordwest- bis Westwind.

Nordbayern

Örtlich Frühnebel, sonst heiter, vorübergehend auch wolzig, aber trocken. Höchsttemperaturen 20 bis 24 Grad, in den Mittelgebirgen um 16 Grad C. In der Nacht klar, Tiefstwerte 7 bis 11 Grad C. Schwacher Wind, vorherrschend um Nord.

Südbayern

Überwiegend heiter, nur im Bergland zeitweise Quellbewölkung, kein Niederschlag. Höchsttemperaturen 23 bis 27, in den Alpen in 2000 m um 10 Grad C. Tiefstwerte nachts 12 bis 15 Grad C. Schwacher bis mäßiger Wind aus West bis Südwest.

Weitere Aussichten:

Sonnig und warm.

STATION	HOEHE N N	WETTER	WIND IN KM/H	T E M P E R A T U R (GRAD CELSIUS)					SONNEN- SCHEIN		NIEDER- SCHLAG 24 STG. IN MM	SCHNEE- HOEHE IN CM
				IN 2 MTR.	TAU- PUNKT	MAXIM. VORTAG	MITTEL VORTAG	DER NACHT 2 MTR.	TIEFSTWERT BODEN	VORTAG IN STD.		
BERLIN	50	HEITER	W 19	16	12	24	20.2	15	12	7.4	0.0	
SCHLESWIG	43	WOLKIG	WNW 17	12	9	20	15.6	11	10	4.0	1	
HELGOLAND	4	HEITER	W 19	13	11	15	13.9	12	10	5.1	0.5	
EMDEN	5	HEITER	WSW 7	14	11	21	17.2	13	12	4.5		
HAMBURG	16	WOLKIG	W 13	13	11	22	17.2	13	12	3.3	8	
BREMEN	3	WOLKIG	WNW 17	14	11	23	17.5	12	10	4.6	0.0	
LUECHOW	17	BEDECKT	W 11	14	13	23	17.8	11	10	5.4	6	
OSNABRUECK	95	BEDECKT	W 9	13	12	21	17.2	13	11	4.9	0.4	
HANNOVER	56	BEDECKT	W 15	14	12	24	18.4	13	12	6.0	2	
ESSEN	154	BEDECKT	W 11	13	12	22	17.0	13	12	5.6		
AACHEN	202	BEDECKT	SW 11	13	11	22	17.8	12	11	8.1	0.3	
KOELN-BONN	91	BEDECKT	WNW 9	15	12	24	18.6	15	13	9.2	0.2	
KAHLER ASTEN	839	IN WOLKEN	W 15	10	10	19	13.0	9	8	3.9	0.1	
KASSEL	231	BEDECKT	SW 2	14	12	24	18.3	12	10	4.4	5	
GIESSEN	186	BEDECKT	WNW 11	16	12	25	19.7	15	12	6.6	0.0	
BAD HERSFELD	212	BEDECKT	STILL	14	13	25	18.7	13	11	3.0	1	
WASSERKUPPE	921	BEDECKT	NW 6	12	10	19	14.2	11	10	6.9	1	
KL.FELDBERG/TS.	805	HEITER	N 7	12	11	21	15.6	11	8	5.9		
FRANKFURT/FLGH.	111	BEDECKT	SSW 4	16	14	26	20.4	14	11	6.2	0.0	
OFFENBACH/MAIN	98	WOLKIG	N 6	17	11	25	20.8	17	X	3.8	0.0	
DARMSTADT	108	HEITER	S 4	16	15	25	21.3	13	9	5.0	1	
NUERBURG	627	BEDECKT	W 7	11	10	19	16.0	11	11	5.6	1	
KOBLENZ	96	BEDECKT	NNW 11	16	12	25	21.0	16	X	5.4	2	
BAD AARIENBERG	547	BEDECKT	NNW 9	12	11	21	15.7	12	10	7.1	0.0	
TRIER PETRISBG.	265	WOLKIG	NNW 7	13	11	25	20.1	13	12	8.0		
DEUSELBACH	480	WOLKIG	WNW 13	13	11	23	17.6	12	11	7.4		
WEINBIET	553	HEITER	W 20	13	12	24	19.7	13	11	9.6		
THOLEY	396	HEITER	W 9	14	10	23	20.0	13	11	7.8		
SAARBRUECKEN	322	HEITER	W 7	14	13	25	20.7	14	11	9.6		
OEHRINGEN	276	HEITER	WSW 2	16	14	26	20.2	13	10	5.9	0.0	
STUTTGART	286	HEITER	SSE 6	17	14	27	19.6	16	X	5.7	9	
STUTTGART-ECHT.	396	HEITER	E 4	16	15	25	18.0	14	12	X	3	
STOETTEN	734	WOLKIG	W 13	15	13	22	17.3	13	11	3.8	19	
FREUDENSTADT	797	HEITER	W 7	15	13	23	16.3	13	11	5.7	10	
KLIPPENECK	973	HEITER	NW 7	14	13	23	16.6	13	9	5.3	3	
ULM	522	HEITER	WSW 7	16	14	24	18.6	13	11	3.2	2	
MANNHEIM	96	HEITER	NW 6	18	16	27	21.4	15	11	6.2	3	
KARLSRUHE	112	BEDECKT	SW 11	18	15	27	21.3	16	13	8.2	3	
FREIBURG	269	BEDECKT	N 4	19	17	30	22.2	17	16	6.8	20	
FELDBERG/SCHW.	1486	IN WOLKEN	WNW 20	11	11	17	13.2	11	9	7.1	0.9	RESTE
KONSTANZ	443	BEDECKT	STILL	16	15	25	19.6	15	14	7.4	8	
WUERZBURG	268	NEBEL	STILL	15	14	26	20.1	14	11	3.5	0.5	
BAD KISSINGEN	262	WOLKIG	UML 2	15	14	25	19.9	14	13	6.7	0.2	
BAMBERG	239	NEBEL	SE 2	15	14	26	19.9	14	13	3.8	0.5	
COBURG	337	BEDECKT	N 4	15	14	25	20.1	14	12	7.4	0.0	
HOF	567	REGEN	W 9	13	12	23	17.8	12	9	6.0	3	
NUERNBERG/FLGH.	319	WOLKIG	ESE 6	15	13	26	20.5	13	12	4.4	6	
WEIDEN	438	HEITER	W 4	15	14	25	18.4	14	12	4.9	3	
WEISSENBURG/BAY	422	HEITER	SW 7	17	14	25	20.9	13	11	4.2	3	
REGENSBURG	366	NEBEL	STILL	14	14	25	18.6	13	11	3.9	8	
AUGSBURG	461	HEITER	STILL	16	14	25	19.0	13	12	3.2	0.2	
MUENCHEN-RIEM	530	WOLKIG	SW 9	17	14	23	18.5	13	10	3.8	3	
MUEHL DORF	401	WOLKIG	WSW 7	16	15	23	18.6	14	13	4.3	0.1	
PASSAU	409	NEBEL	STILL	14	14	23	17.2	14	13	5.4	4	
GR.ARBER	1445	IN WOLKEN	W 31	11	8	16	13.0	10	X	5.7	5	
KEMPTEN	705	HEITER	S 2	15	13	24	18.4	14	12	4.9	10	
OBERSTDORF	810	WOLKIG	STILL	13	10	24	18.5	11	10	6.3	20	
GARMISCH-PARTK.	719	HEITER	W 4	13	12	25	14.9	11	9	4.8	8	
ZUGSPITZE	2960	IN WOLKEN	NW 46	2	1	5	3.4	1	X	2.9	4	300
HOHENPEISSENBG.	977	WOLKIG	W 22	13	11	22	16.1	13	9	4.6	20	
WENDELSTEIN	1832	SCHAUER	WSW 37	8	8	13	10.6	7	5	2.7	15	

A U S K U E N F T E U N D B E R A T U N G E N E R T E I L E N :

LAND HESSEN WETTERAMT FRANKFURT FRANKFURTER STR. 135 6050 OFFENBACH/MAIN TEL. (0611) 8092 634/549	LAND BADEN-WUERTTEMBERG (OST) WETTERAMT STUTTGART ALEXANDERSTR. 112 7000 STUTTGART 1 TEL. (0711) 247351	LAND BAYERN (NORD) WETTERAMT NUERNBERG FLUGHAFENSTR. 100 8500 NUERNBERG TEL. (0911) 525001
LAND RHEINLAND-PFALZ/SAARLAND WETTERAMT TRIER PETRISBERG 5500 TRIER TEL. (0651) 45045	LAND BADEN-WUERTTEMBERG (WEST) WETTERAMT FREIBURG STEFAN-MEIER-STR. 4 7800 FREIBURG 1 TEL. (0761) 273057	LAND BAYERN (SUED) WETTERAMT MUENCHEN BAVARIARING 10/III 8000 MUENCHEN 2 TEL. (089) 530084-88

F E R N S P R E C H A N S A G E D I E N S T :

WAEHLE IM ORTSNETZ
 REISEWETTER/WINTERSPORT- ... RUF-NR. 11600 ODER 011600
 ALLGEMEINER WETTERBERICHT... RUF-NR. 1164 ODER 01164
 STRASSENZUSTANDSBERICHT RUF-NR. 1169 ODER 01169

ABWEICHENDE RUFNUMMERN BITTE DEM AMTLICHEN FERNSPRECHBUCH ENTNEHMEN.

STATION	BAROM. HOEHE	LUFTDR. IN MBAR BEZOGEN AUF NN	ERDBODEN-ZUSTAND	ERDBODEN-TEMPERATUREN IN GRAD CEL. 06 UHR VORTAGS				EXTREMWERTE DER LUFTTEMPERATUR IN GRAD CELSIUS IN DER DEKADE VOM: 1. 6. - 10. 6.				
				10 CM TIEFE	20 CM TIEFE	50 CM TIEFE	100CM TIEFE	BEOBACHT.-ZEITRAUM	ABSOL. MAXIM.	DATUM	ABSOL. MINIM.	DATUM
SCHLESWIG	48	1017.0	FEUCHT	16.8	16.8	14.5	12.0	1947-1982	30.5	01.06.1947	2.2	02.06.1975
HAMBURG	16	1018.2	FEUCHT	18.0	18.1	17.3	12.8	1931-1982	32.3	05.06.1982	0.6	03.06.1962
BREMEN	5	1018.7	TROCKEN	17.3	17.6	17.3	12.4	1890-1982	33.1	04.06.1947	0.5	02.06.1936
BERLIN	49	1017.6	TROCKEN	18.2	19.0	16.2	14.4	1909-1982	34.0	10.06.1915	0.8	01.06.1977
HANNOVER	54	1019.3	TROCKEN	19.5	19.4	17.8	X	1936-1982	32.3	04.06.1947	0.3	01.06.1977
MUENSTER	71	1019.8	FEUCHT	17.5	17.6	15.9	14.0	1891-1982	34.1	08.06.1915	1.2	04.06.1962
KASSEL	233	1020.3	FEUCHT	17.2	18.1	16.5	13.2	1951-1982	31.1	04.06.1982	1.2	03.06.1962
AACHEN	205	1022.0	TROCKEN	18.3	18.7	17.9	14.1	1891-1982	33.1	10.06.1937	1.8	02.06.1962
HOF	568	1020.5	FEUCHT	14.9	15.7	14.6	12.0	1947-1982	30.1	05.06.1982	-0.7	01.06.1977
BAD KISSINGEN	266	1019.7	TROCKEN	18.6	19.7	19.6	15.5	1946-1982	32.6	04.06.1947	-0.3	04.06.1962
KL.FELDBERG/TS.	802	-	TROCKEN	15.4	15.4	13.6	10.3	1936-1982	28.0	03.06.1947	-0.9	02.06.1962
TRIER	273	1021.9	TROCKEN	21.2	21.6	19.6	15.0	1948-1982	32.1	10.06.1948	1.7	01.06.1962
NUERNBERG	312	1019.7	FEUCHT	20.5	20.8	19.3	15.7	1936-1982	33.0	10.06.1937	0.3	04.06.1962
KARLSRUHE	145	1020.6	TROCKEN	22.0	22.1	20.9	17.1	1876-1982	35.2	10.06.1937	2.0	04.06.1962
STUTTGART-ECHT.	419	1020.6	FEUCHT	20.8	20.6	17.7	14.6	1900-1982	32.0	10.06.1937	2.1	08.06.1923
PASSAU	408	1020.7	FEUCHT	16.9	18.3	16.5	13.8	1948-1982	31.5	03.06.1981	0.1	04.06.1962
MUENCHEN-RIEM	529	1020.2	FEUCHT	16.2	16.0	14.8	12.2	1940-1982	30.2	10.06.1977	0.5	05.06.1962
FREIBURG	300	1020.6	FEUCHT	22.1	21.8	18.4	15.2	1949-1982	30.8	08.06.1950	3.2	04.06.1962
HOHENPEIßENBG.	986	-	FEUCHT	16.8	16.6	13.3	11.1	1879-1982	29.8	03.06.1910	-1.1	02.06.1962

A U S L A N D

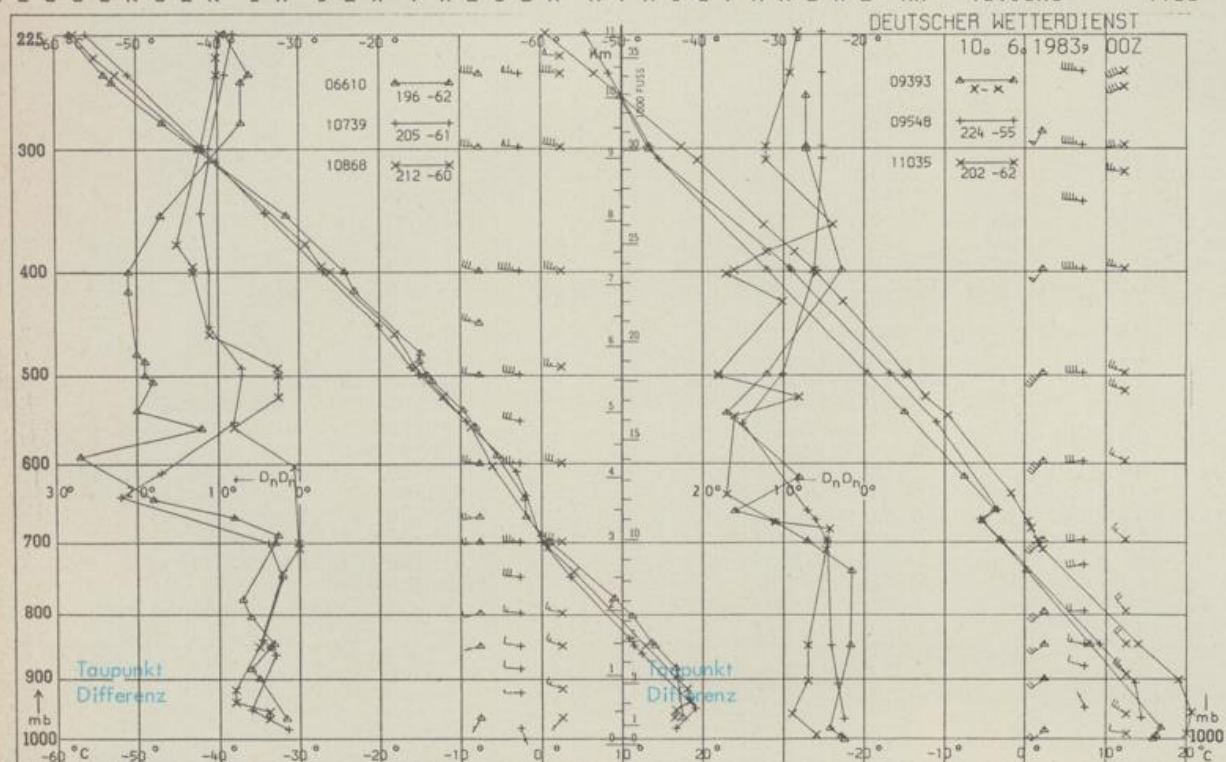
STATION	WETTER	WIND IN KM/H	6 UHR	TEMPER. MAX VOR TAG	STATION	WETTER	WIND IN KM/H	6 UHR	TEMPER. MAX VOR TAG	STATION	WETTER	WIND IN KM/H	6 UHR	TEMPER. MAX VOR TAG			
REYKJAVIK	BEDECKT	E	22	9	9	BARCELONA	HEITER	STILL	18	25	PRAG	WOLKIG	W	11	16	29	
OSLO	BEDECKT	NW	11	10	21	MADRID	WOLKENLOS	NNW	7	19	36	WARSAU	BEDECKT	W	19	18	27
STOCKHOLM	SCHAUER	WNW	9	13	19	MALLORCA	WOLKENLOS	STILL	17	33	MOSKAU	SCHAUER	WSW	15	12	18	
HELSINKI	NEBEL	S	17	12	18	LISSABON	WOLKENLOS	NNW	15	15	24	BELGRAD	HEITER	SSW	11	18	27
KOPENHAGEN	WOLKIG	WNW	33	13	20	LAS PALMAS	HEITER	N	39	19	24	BUKAREST	HEITER	SW	15	18	25
AMSTERDAM	HEITER	WNW	11	14	19	ZUERICH	GEWITTER	NE	9	16	27	ATHEN	HEITER	NNE	28	20	23
LONDON	HEITER	W	4	11	20	INNSBRUCK	HEITER	UML	2	15	24	BOZEN	HEITER	STILL	17	31	
PARIS	WOLKIG	NNW	11	14	24	WIEN	HEITER	WNW	20	21	28	ROM	NEBEL	STILL	17	25	

A S T R O N O M I S C H E D A T E N F U E R D E N 11. JUNI 1983

STATION	SONNE		MOND		STATION	SONNE		MOND	
	AUFGANG UHR	UNTERGANG UHR	AUFGANG UHR	UNTERGANG UHR		AUFGANG UHR	UNTERGANG UHR	AUFGANG UHR	UNTERGANG UHR
FRANKFURT	03.16	19.34	03.25	20.13	NUERNBERG	03.09	19.21	03.18	19.56
FREIBURG	03.29	19.28	03.38	20.02	STUTTGART	03.20	19.26	03.29	20.00
MUENCHEN	03.13	19.12	03.23	19.47	TRIER	03.25	19.40	03.30	20.13

M O N D P H A S E N E U M O N D

M E S S U N G E N I N D E R F R E I E N A T M O S P H A E R E A M 10. JUNI 1983 00 UHR



KENN-STATION ZIFFER

06610 PAYERNE
10739 STUTTGART
10868 MUENCHEN - OB.SCHLEISSHEIM
09393 LINDENBERG
09548 MEININGEN
11035 WIEN

BEMERKUNGEN :