

Wetterkarte

des Deutschen Wetterdienstes

D 7311 A

Amtsblatt der Wetterämter Frankfurt am Main, Freiburg i. Br., München, Nürnberg, Stuttgart u. Trier

Erscheint täglich

Nur Postbezug

Preis monatl. DM 10,-

zuzüglich Porto

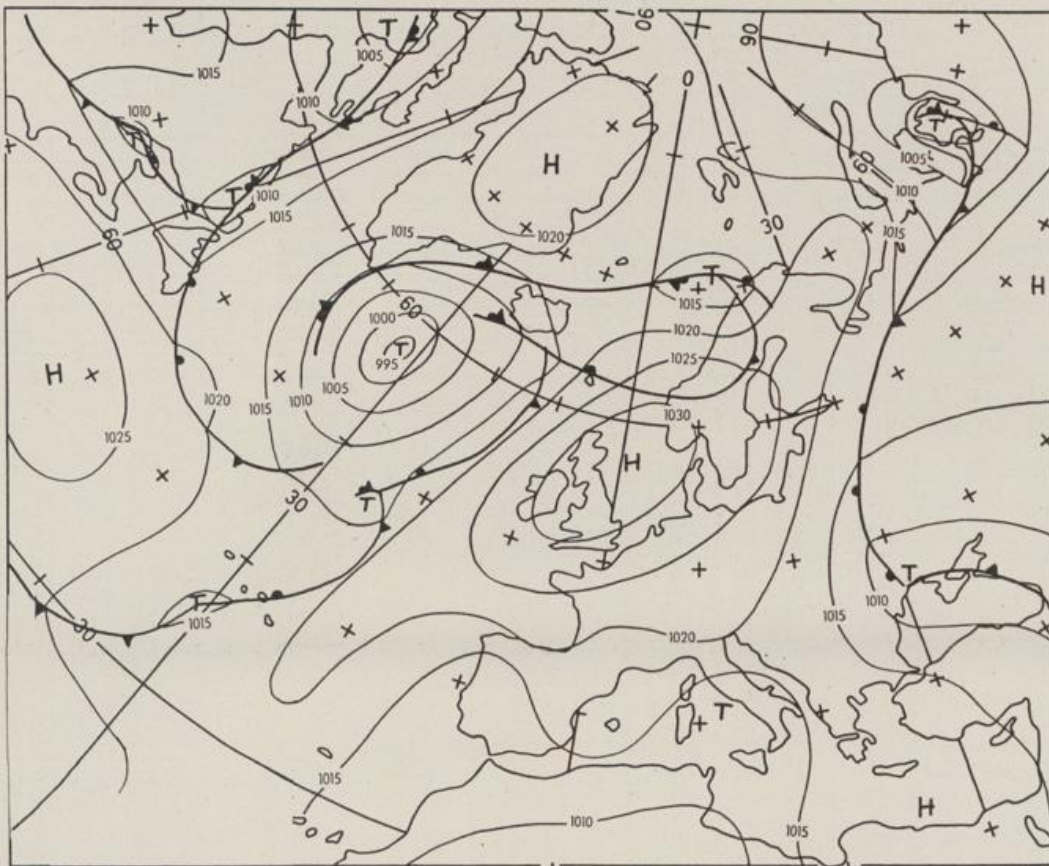
Druck und Verlag : Deutscher Wetterdienst - Wetteramt Frankfurt
Frankfurter Str. 135, 6050 Offenbach a. M., Tel. (0611) 8 06 22 81

Bei unregelmäßiger Lieferung sind
Beschwerden schriftlich an das Wetteramt Frankfurt zu richten

Jahrgang 1983

Samstag, den 18. Juni 1983

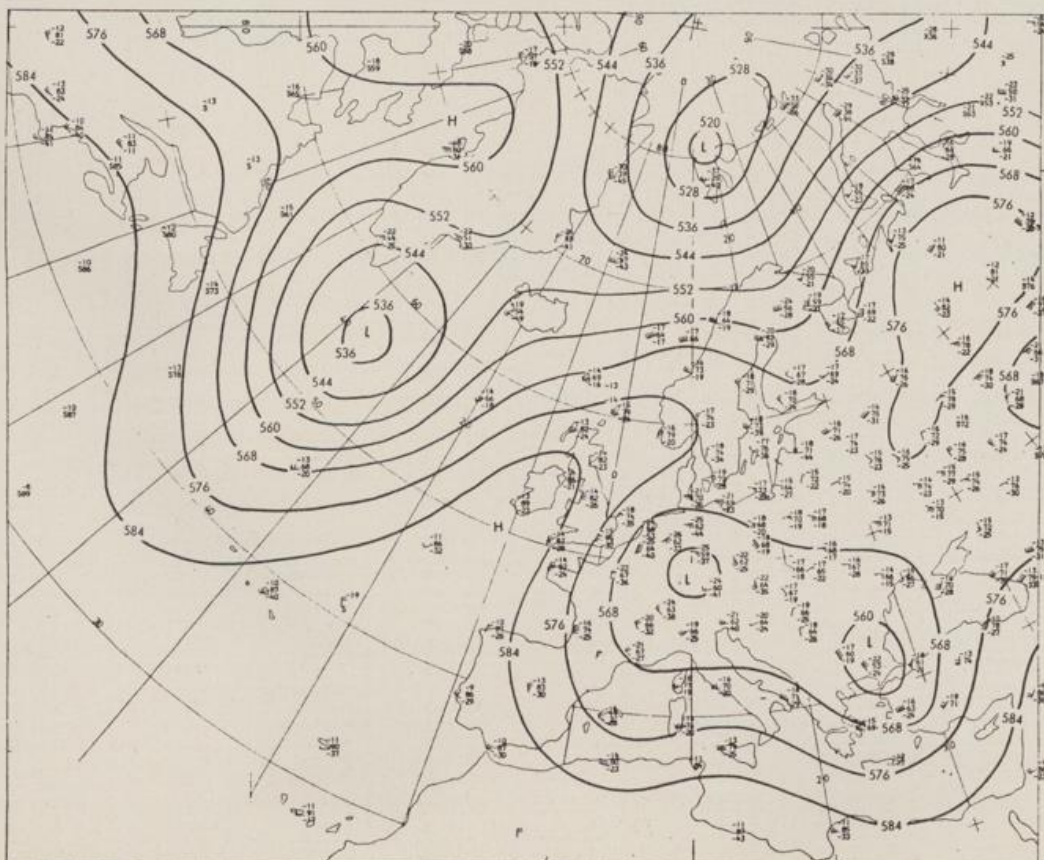
Nummer 169



Bodenwetterkarte
Vorhersage
für den

19.06. 00 Uhr

Alle Zeitangaben
in GMT
(Greenwich Mean
Time)
- Weltzeit -



Höhenwetterkarte
(Absolute Topographie 500 mb
entsprechend ca. 5500 m Höhe)
vom

18.06. 00 Uhr

Maßstab 1:60 Mill.

STATION	HOEHE N N	WETTER	WIND IN KM/H	T E M P E R A T U R (GRAD CELSIUS)					SONNEN- SCHEIN VORTAG IN STD.	NIEDER- SCHLAG 24 STG. IN MM	SCHNEE- HOEHE IN CM	
				IN 2 MTR.	TAU- PUNKT	MAXIM. VORTAG	MITTEL VORTAG	TIEFSTWERT DER NACHT 2 MTR BODEN				
BERLIN	50	BEDECKT	NNE 11	14	10	16	12.5	11	10	1.3	0.0	
SCHLESWIG	43	HEITER	NNE 13	13	8	18	13.4	10	8	4.5	1	
HELGOLAND	4	HEITER	N 26	14	9	14	12.8	12	11	2.2	0.8	
EMDEN	5	HEITER	NE 9	13	9	13	11.1	9	8	5.7		
HAMBURG	16	WOLKIG	UML 2	12	11	16	12.2	6	3	2.8	2	
BREMEN	3	BEDECKT	STILL	10	10	12	10.7	10	8	0.1	6	
LUECHOW	17	BEDECKT	N 7	11	11	15	10.7	7	5	1.4	2	
OSNABRUECK	95	BEDECKT	NNE 7	11	9	15	11.3	10	9	4.0	0.8	
HANNOVER	56	BEDECKT	NW 9	9	9	11	10.3	6	5		0.7	
ESSEN	154	BEDECKT	NNE 11	11	9	16	11.4	10	10	8.0	0.0	
AACHEN	202	BEDECKT	NNE 6	10	9	16	11.3	9	9	12.5	0.3	
KOELN-BONN	91	BEDECKT	N 6	12	9	17	12.5	10	10	10.7		
KAHLER ASTEN	839	IN WOLKEN	E 15	5	5	8	4.8	4	4	1.1	2	
KASSEL	231	BEDECKT	NNE 7	9	8	12	9.8	8	6	0.7	0.0	
GIESSEN	186	HEITER	NNE 6	10	7	14	11.4	9	9	5.1	0.0	
BAD HERSFELD	212	BEDECKT	N 4	7	6	14	10.9	6	3	2.5		
WASSERKUPPE	921	HEITER	E 11	5	3	8	5.1	3	2	5.6		
KL.FELDBERG/TS.	805	WOLKIG	E 17	5	4	10	6.4	4	3	5.2	0.0	
FRANKFURT/FLGH.	111	HEITER	NNE 19	11	7	17	12.6	7	9	5.5		
OFFENBACH/MAIN	98	WOLKIG	NE 17	10	6	16	12.6	9	X	6.5		
DARMSTADT	108	HEITER	NE 7	11	6	16	12.6	7	5	6.0		
NUERBURG	627	REGEN	ENE 9	6	6	11	7.9	6	6	10.7	3	
KOBLENZ	96	BEDECKT	N 6	11	8	17	13.8	11	X	7.3	0.8	
BAD MARIENBERG	547	HEITER	ENE 19	7	5	12	8.6	6	6	6.5	0.1	
TRIER PETRISBG.	265	BEDECKT	NE 9	8	7	16	11.6	8	7	10.5	0.4	
DEUSELBACH	480	BEDECKT	N 9	8	6	13	9.4	7	5	11.2	0.3	
WEINBIET	553	HEITER	NNE 19	7	5	15	9.2	6	5	7.6		
THOLEY	396	WOLKIG	NNE 17	8	6	16	11.7	8	6	9.8		
SAARBRUECKEN	322	HEITER	NNE 13	10	6	16	11.2	8	6	9.5		
OEHRINGEN	276	HEITER	E 7	9	6	18	11.2	7	3	4.5		
STUTTGART	286	BEDECKT	E 7	9	4	16	12.6	8	X	4.0	0.0	
STUTTGART-ECHT.	396	WOLKIG	NE 6	8	5	15	11.5	6	5	X	0.0	
STOETTEN	734	HEITER	E 19	7	4	11	8.1	4	3	0.5	0.1	
FREUDENSTADT	797	HEITER	NE 7	5	4	12	7.6	3	1	2.1		
KLIPPENECK	973	HEITER	ENE 15	5	5	13	8.2	4	3	3.8		
ULM	522	HEITER	NNE 15	8	5	15	11.4	7	6	2.6		
MANNHEIM	96	HEITER	N 7	11	7	18	12.8	7	5	9.1		
KARLSRUHE	112	HEITER	NE 9	10	6	19	13.2	7	4	9.7		
FREIBURG	269	BEDECKT	NNE 7	8	5	18	14.4	7	6	6.0		
FELDBERG/SCHW.	1486	WOLKIG	E 30	1	0	6	3.1	0	-1	0.9		
KONSTANZ	443	BEDECKT	N 11	11	6	17	13.0	10	9	3.0		
WUERZBURG	268	HEITER	NE 6	8	5	17	11.4	6	5	6.0	0.0	
BAD KISSINGEN	262	WOLKENLOS	N 4	7	5	17	11.8	5	3	7.5	0.0	
BAMBERG	239	WOLKENLOS	WNW 9	10	7	16	10.9	6	5	3.1		
COBURG	337	WOLKENLOS	STILL	7	6	17	10.4	5	3	6.5		
HOF	567	BEDECKT	NNE 13	7	5	12	7.5	6	4	4.9	0.2	
NUERNBERG/FLGH.	319	HEITER	STILL	7	4	16	11.3	4	3	3.8		
WEIDEN	438	WOLKENLOS	N 2	6	4	14	8.9	3	1	1.0		
WEISSENBURG/BAY	422	HEITER	SSW 2	6	5	14	10.3	5	3	1.1		
REGENSBURG	366	WOLKENLOS	N 6	8	6	14	10.6	6	5	3.2		
AUERBURG	461	HEITER	ENE 19	8	6	14	10.4	7	6	2.7		
MUEHCHE-RIEM	530	HEITER	E 11	8	6	14	9.9	6	1	4.9		
MUEHLDOEF	401	HEITER	STILL	7	7	15	10.1	5	4	2.7		
PASSAU	409	WOLKIG	NE 4	8	7	14	9.4	6	5	0.4		
GR.ARBER	1445	IN WOLKEN	ENE 19	1	0	4	2.0	-0	X	0.9		
KEMPTEN	705	HEITER	ENE 6	8	6	14	9.4	6	4	2.7		
OBERSTDORF	810	BEDECKT	STILL	7	5	14	8.6	6	5	4.1		
GARMISCH-PARTK.	719	WOLKIG	ESE 6	7	7	15	8.1	7	6	4.2		
ZUGSPITZE	2960	BEDECKT	ESE 22	-8	-8	-3	-6.2	-8	X			325
HOHENPEISSENBG.	977	HEITER	ENE 13	5	5	11	7.6	5	3	5.4		
WENDELSTEIN	1832	IN WOLKEN	SSE 9	-1	-1	2	0.0	-1	-3	1.1		RESTE

A U S K U E N F T E U N D B E R A T U N G E N E R T E I L E N :

LAND HESSEN WETTERAMT FRANKFURT FRANKFURTER STR. 135 6050 OFFENBACH/MAIN TEL. (0611) 8092 634/549	LAND BADEN-WUERTEMBERG (OST) WETTERAMT STUTTGART ALEXANDERSTR. 112 7000 STUTTGART 1 TEL. (0711) 247351	LAND BAYERN (NORD) WETTERAMT NUERNBERG FLUGHAFENSTR. 100 8500 NUERNBERG TEL. (0911) 525001
LAND RHEINLAND-PFALZ/SAARLAND WETTERAMT TRIER PETRISBERG 5500 TRIER TEL. (0651) 45045	LAND BADEN-WUERTEMBERG (WEST) WETTERAMT FREIBURG STEFAN-MEIER-STR. 4 7800 FREIBURG 1 TEL. (0761) 273057	LAND BAYERN (SUED) WETTERAMT MUENCHEN BAVARIARING 10/III 8000 MUENCHEN 2 TEL. (089) 530084-88

F E R N S P R E C H A N S A G E D I E N S T :

WAEHLE IM ORTSNETZ
 REISEWETTER/WINTERSPORT- ... RUF-NR. 11600 ODER 011600
 ALLGEMEINER WETTERBERICHT... RUF-NR. 1164 ODER 01164
 STRASSENZUSTANDSBERICHT RUF-NR. 1169 ODER 01169

ABWEICHENDE RUFNUMMERN BITTE DEM AMTLICHEN FERNSPRECHBUCH ENTNEHMEN.

STATION	BAROM. HOEHE	LUFTDR. IN MBAR BEZOGEN AUF N N	ERDBODEN-ZUSTAND	ERDBODEN-TEMPERATUREN IN GRAD CEL. 06 UHR VORTAGS				EXTREMWERTE DER LUFTTEMPERATUR IN GRAD CELSIUS IN DER DEKADE VOM: 11. 6. - 20. 6.				
				10 CM TIEFE	20 CM TIEFE	50 CM TIEFE	100CM TIEFE	BEOBACHT.-ZEITRAUM	ABSOL. MAXIM.	DATUM	ABSOL. MINIM.	DATUM
SCHLESWIG	48	1029.6	TROCKEN	12.3	12.7	14.1	13.0	1947-1982	29.2	17.06.1968	4.0	17.06.1956
HAMBURG	16	1029.0	FEUCHT	12.4	13.0	15.7	13.5	1931-1982	33.9	11.06.1937	1.3	12.06.1942
BREMEN	5	1028.6	FEUCHT	11.3	12.5	14.8	13.3	1890-1982	33.1	11.06.1937	2.4	14.06.1939
BERLIN	49	1027.0	TROCKEN	X	X	X	X	1909-1982	34.5	11.06.1937	3.7	18.06.1955
HANNOVER	54	1028.7	FEUCHT	12.0	13.1	15.7	X	1936-1982	33.7	11.06.1937	1.7	12.06.1947
MUENSTER	71	1027.7	FEUCHT	10.0	11.4	14.7	14.7	1891-1982	33.0	16.06.1893	2.2	12.06.1947
KASSEL	233	1028.0	TROCKEN	12.4	13.8	15.9	X	1951-1982	32.9	20.06.1954	3.5	11.06.1955
AACHEN	205	1028.3	FEUCHT	12.5	13.8	15.3	14.7	1891-1982	32.6	13.06.1964	3.8	11.06.1902
HOF	568	1026.8	FEUCHT	9.7	11.2	13.3	12.7	1947-1982	30.1	13.06.1964	-1.6	12.06.1955
BAD KISSINGEN	266	1026.8	TROCKEN	14.8	16.2	18.0	16.7	1946-1982	33.3	20.06.1954	0.9	17.06.1949
KL.FELDBERG/TS.	802	-	TROCKEN	9.0	9.0	11.8	11.1	1936-1982	29.2	11.06.1937	1.7	14.06.1939
TRIER	273	1026.9	FEUCHT	12.9	13.8	15.5	15.2	1948-1982	32.5	13.06.1964	3.0	17.06.1949
NUERNBERG	312	1025.9	TROCKEN	11.6	12.5	15.6	15.5	1936-1982	33.6	11.06.1937	0.8	17.06.1949
KARLSRUHE	145	1025.2	TROCKEN	14.7	16.2	18.2	17.4	1876-1982	33.7	20.06.1954	2.3	17.06.1949
STUTTGART-ECHT.	419	1024.7	FEUCHT	X	X	X	X	1900-1982	32.2	11.06.1937	2.7	19.06.1949
PASSAU	408	1025.0	FEUCHT	12.8	14.3	15.6	14.4	1948-1982	32.8	14.06.1980	2.6	11.06.1968
MUENCHEN-RIEM	529	1023.9	FEUCHT	10.1	12.1	13.9	12.7	1940-1982	34.5	14.06.1980	3.7	15.06.1958
FREIBURG	300	1023.6	TROCKEN	14.5	16.0	17.6	16.3	1949-1982	31.8	13.06.1964	4.2	13.06.1967
HOHENPEISSENBG.	986	-	FEUCHT	7.2	9.0	12.0	11.8	1879-1982	31.8	14.06.1980	-0.5	14.06.1882

A U S L A N D

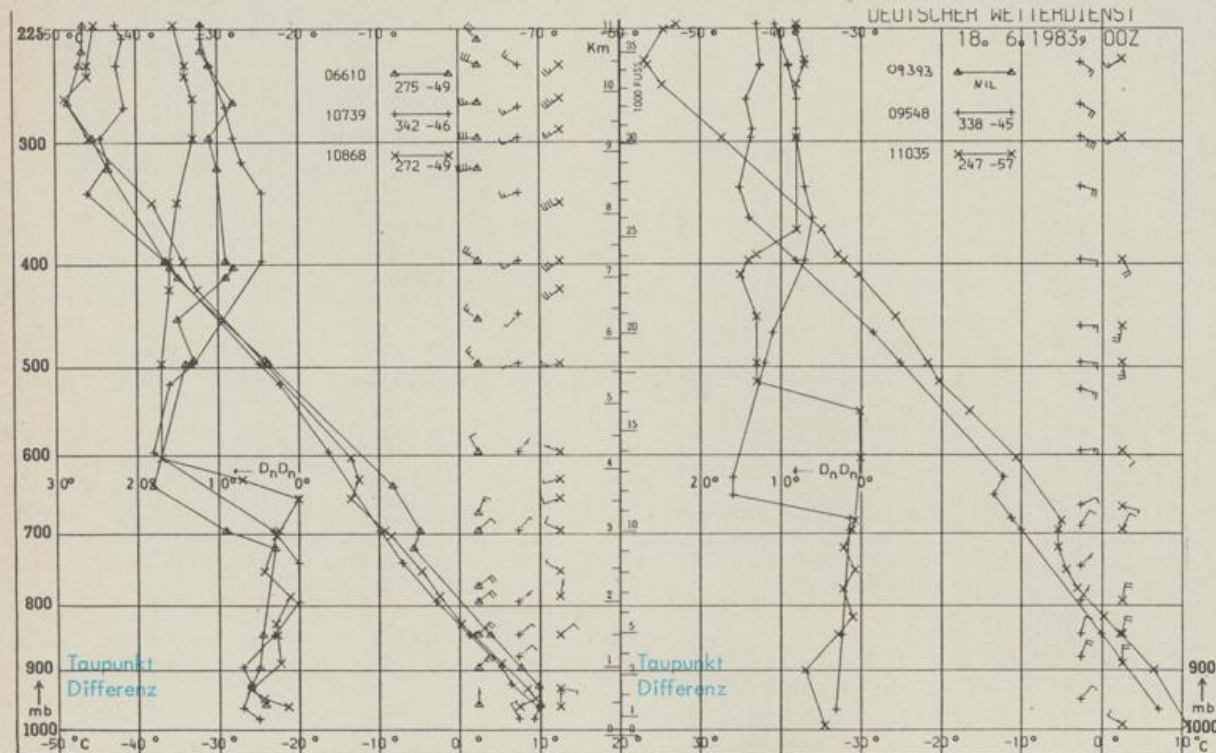
STATION	WETTER	WIND IN KM/H	TEMPER. MAX VOR TAG	STATION	WETTER	WIND IN KM/H	TEMPER. MAX VOR TAG	STATION	WETTER	WIND IN KM/H	TEMPER. MAX VOR TAG
REYKJAVIK	BEDECKT	E 17	9 13	BARCELONA	WOLKENLOS	STILL	13 20	PRAG	WOLKIG	NNW 15	9 12
OSLO	HEITER	STILL	12 20	MADRID	WOLKENLOS	NE 15	14 31	WARSAU	BEDECKT	N 19	13 18
STOCKHOLM	HEITER	NNW 6	15 17	MALLORCA	HEITER	STILL	15 27	MOSKAU	WOLKENLOS	STILL	23 X
HELSINKI	BEDECKT	NNW 15	12 20	LISSABON	WOLKENLOS	NNE 9	21 28	BELGRAD	BEDECKT	W 15	11 17
KOPENHAGEN	HEITER	N 11	16 20	LAS PALMAS	WOLKIG	NNE 26	25 27	BUKAREST	BEDECKT	STILL	15 X
AMSTERDAM	BEDECKT	NNE 19	13 16	ZUERICH	WOLKIG	NNE 11	9 17	ATHEN	WOLKENLOS	NW 28	20 25
LONDON	HEITER	NE 9	12 18	INNSBRUCK	HEITER	ENE 4	9 17	BOZEN	BEDECKT	STILL	13 25
PARIS	HEITER	ENE 22	10 18	WIEN	BEDECKT	NW 20	11 16	ROM	BEDECKT	STILL	18 25

A S T R O N O M I S C H E D A T E N F U E R D E N 19. JUNI 1983

STATION	SONNE		MOND		STATION	SONNE		MOND	
	AUFGANG UHR	UNTERGANG UHR	AUFGANG UHR	UNTERGANG UHR		AUFGANG UHR	UNTERGANG UHR	AUFGANG UHR	UNTERGANG UHR
FRANKFURT	03.15	19.38	13.12	00.30	NUERNBERG	03.08	19.25	13.02	00.20
FREIBURG	03.29	19.31	13.15	00.34	STUTTGART	03.19	19.30	13.10	00.28
MUENCHEN	03.12	19.16	13.00	00.19	TRIER	03.24	19.45	13.17	00.35

MONDPHASE 2 TAGE NACH ERSTEM VIERTEL

M E S S U N G E N I N D E R F R E I E N A T M O S P H A E R E A M 18. JUNI 1983 00 UHR



KENN- STATION ZIFFER
 06610 PAYERNE
 10739 STUTTGART
 10868 MUENCHEN -
 OB. SCHLEISSHEIM
 09393 LINDENBERG
 09548 MEININGEN
 11035 WIEN

BEMERKUNGEN :