

# Wetterkarte

des Deutschen Wetterdienstes

D 7311 A

Amtsblatt der Wetterämter Frankfurt am Main, Freiburg i. Br., München, Nürnberg, Stuttgart u. Trier

Erscheint täglich  
Nur Postbezug  
Preis monatl. DM 10,-  
zuzüglich Porto


Druck und Verlag: Deutscher Wetterdienst - Wetteramt Frankfurt  
Frankfurter Str. 135, 6050 Offenbach a.M., Tel. '0611) 8 06 22 81

Bei unregelmäßiger Lieferung sind  
Beschwerden schriftlich an das Wetteramt Frankfurt zu richten

Jahrgang 1983

Samstag, den 25. Juni 1983

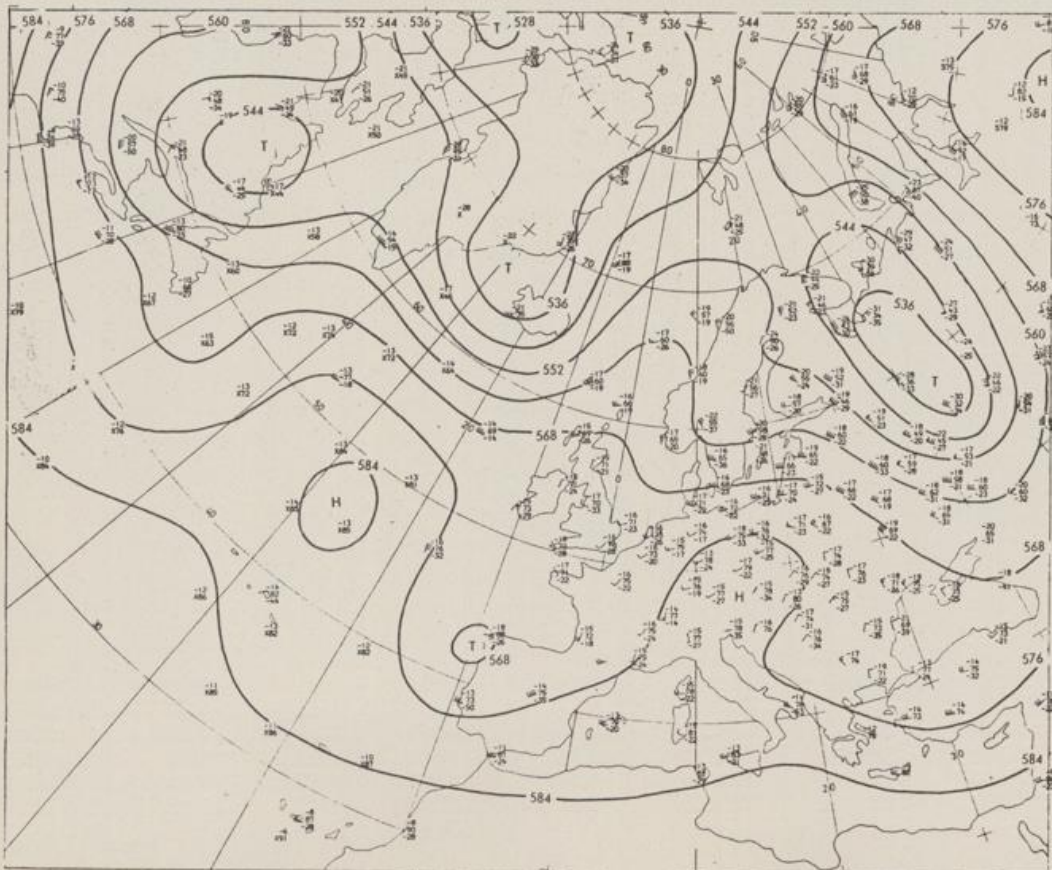
Nummer 176



Bodenwetterkarte  
Vorhersage  
für den

26.06. 00 Uhr

Alle Zeitangaben  
in GMT  
(Greenwich Mean  
Time)  
- Weltzeit -



Höhenwetterkarte  
(Absolute Topographie 500 mb  
entsprechend ca. 5500 m Höhe)  
vom

25.06. 00 Uhr

Maßstab 1: 60 Mill.



STATION	HOEHE N N	WETTER	WIND IN KM/H	T E M P E R A T U R (GRAD CELSIUS)					SONNEN- SCHEIN VORTAG IN STD.	NIEDER- SCHLAG 24 STG. IN MM	SCHNEE- HOEHE IN CM	
				IN 2 MTR.	TAU- PUNKT	MAXIM. VORTAG	MITTEL VORTAG	TIEFSTWERT DER NACHT 2 MTR BODEN				
BERLIN	50	REGEN	NNW 17	19	13	31	24.2	17	9	14.7	0.0	
SCHLESWIG	43	HEITER	NW 13	13	10	26	18.1	10	9	9.4	0.1	
HELGOLAND	4	HEITER	N 17	14	10	18	15.3	13	10	5.5	3	
EMDEN	5	WOLKIG	N 7	13	11	24	17.0	13	12	6.2	2	
HAMBURG	16	HEITER	NNW 11	14	10	29	21.7	12	12	11.0	0.0	
BREMEN	3	WOLKIG	N 11	15	11	28	20.2	14	14	9.7	0.0	
LUECHOW	17	BEDECKT	NNW 11	16	14	30	21.5	16	16	14.1	0.0	
OSNABRUECK	95	BEDECKT	NE 6	15	12	29	20.2	15	15	10.7	17	
HANNOVER	56	BEDECKT	WNW 7	15	14	30	23.6	15	15	11.8	0.5	
ESSEN	154	HEITER	ENE 6	17	16	28	20.9	17	15	8.1	2	
AACHEN	202	NEBEL	NNW 6	17	16	26	19.2	16	16	6.4	9	
KOELN-BONN	91	HEITER	SSE 2	17	16	29	20.9	16	14	8.1	0.0	
KAHLER ASTEN	839	BEDECKT	NNW 11	13	12	23	16.9	13	11	4.3	17	
KASSEL	231	BEDECKT	STILL	16	14	29	22.2	16	14	10.2	0.0	
GIESSEN	186	HEITER	WNW 2	18	15	29	22.0	17	15	9.9		
BAD HERSFELD	212	BEDECKT	STILL	17	13	29	22.0	16	15	9.5		
WASSERKUPPE	921	WOLKIG	W 13	14	13	23	17.5	13	9	9.3		
KL.FELDBERG/TS.	805	HEITER	NNW 11	15	11	24	18.5	13	10	8.7		
FRANKFURT/FLGH.	111	HEITER	SSW 11	18	15	29	22.0	16	14	9.2		
OFFENBACH/MAIN	98	WOLKENLOS	SSW 2	17	14	30	22.3	17	X	9.6		
DARMSTADT	108	WOLKENLOS	SSW 11	18	15	30	22.5	16	13	9.7		
NUERBURG	627	HEITER	N 6	14	14	25	18.8	14	12	8.5	0.8	
KOBLENZ	96	HEITER	WNW 6	18	14	30	23.2	17	X	6.8		
BAD AARIENBERG	547	IN WOLKEN	NNW 9	15	14	26	19.5	14	13	8.8		
TRIER PETRISBG.	265	NEBEL	SSW 2	14	14	26	18.7	14	13	7.2	0.1	
DEUSELBACH	480	HEITER	S 4	13	13	24	16.4	11	13	6.4	21	
WEINBIET	553	HEITER	W 22	15	13	27	19.0	13	12	7.7	0.0	
THOLEY	396	NEBEL	SW 4	13	13	23	18.4	11	10	6.0	0.1	
SAARBRUECKEN	322	NEBEL	STILL	14	14	23	17.6	14	10	5.0	0.3	
OEHRINGEN	276	WOLKENLOS	STILL	17	15	28	21.2	14	12	14.2		
STUTTGART	286	HEITER	STILL	18	15	27	20.9	16	X	10.6	2	
STUTTGART-ECHT.	396	HEITER	NW 2	17	15	26	19.0	14	12	X	0.0	
STOETTEN	734	HEITER	WSW 7	16	14	24	18.9	14	10	14.0		
FREUDENSTADT	797	HEITER	STILL	15	14	22	16.0	13	12	5.8	24	
KLIPPENECK	973	HEITER	NNW 4	16	14	21	15.7	14	10	7.7	0.4	
ULM	522	HEITER	SSW 4	16	15	27	19.9	15	12	13.7	0.0	
MANNHEIM	96	HEITER	S 9	18	17	27	21.8	15	12	9.4		
KARLSRUHE	112	HEITER	SSW 6	17	16	28	20.8	15	12	7.6		
FREIBURG	269	WOLKIG	S 4	19	14	26	21.0	17	15	6.2		
FELDBERG/SCHW.	1486	HEITER	W 13	12	8	15	13.6	10	6	6.6	0.0	
KONSTANZ	443	HEITER	STILL	17	16	26	19.3	16	15	5.7	5	
WUERZBURG	268	WOLKENLOS	S 6	17	14	28	21.7	16	14	12.0		
BAD KISSINGEN	262	HEITER	SSW 2	16	14	29	21.7	13	12	11.9		
BAMBERG	239	HEITER	ESE 6	16	14	29	20.3	13	13	12.7		
COBURG	337	HEITER	STILL	14	12	29	22.1	13	11	13.0		
HOF	567	WOLKIG	STILL	15	11	26	20.0	11	8	14.1		
NUERNBERG/FLGH.	319	HEITER	ENE 4	16	13	29	21.9	14	13	14.4		
WEIDEN	438	WOLKENLOS	WSW 2	14	11	28	20.8	11	8	12.7		
WEISSENBURG/BAY	422	WOLKIG	SW 6	15	13	28	19.8	13	11	14.7		
REGENSBURG	366	HEITER	SSE 9	16	13	28	20.2	13	11	13.7		
AUGSBURG	461	WOLKIG	SSE 4	15	13	26	19.0	12	12	12.9		
MUENCHEN-RIEM	530	BEDECKT	SW 9	16	12	25	19.2	13	9	14.0		
MUEHLDORF	401	WOLKIG	ESE 2	14	12	26	19.8	12	10	14.3		
PASSAU	409	HEITER	STILL	14	11	27	19.7	11	9	14.0		
GR.ARBER	1445	WOLKENLOS	WSW 7	14	8	19	15.0	13	X	15.2		
KEMPTEN	705	HEITER	S 7	14	12	25	17.1	13	12	10.3	3	
OBERSTDORF	810	HEITER	STILL	12	10	24	15.9	11	10	7.1	28	
GARMISCH-PARTK.	719	BEDECKT	WSW 2	13	12	25	16.4	12	10	10.0	20	
ZUGSPITZE	2960	BEDECKT	W 6	2	1	9	2.7	1	X	7.1	20	
HOHENPEISSENBG.	977	BEDECKT	W 13	15	9	22	16.0	11	10	12.4	0.9	
WENDELSTEIN	1832	KEINE MELDUNG										

265

A U S K U E N F T E U N D B E R A T U N G E N E R T E I L E N :

LAND HESSEN  
WETTERAMT FRANKFURT  
FRANKFURTER STR. 135  
6050 OFFENBACH/MAIN  
TEL. (0611) 8092 634/549

LAND BADEN-WUERTTEMBERG (OST)  
WETTERAMT STUTTGART  
ALEXANDERSTR. 112  
7000 STUTTGART 1  
TEL. (0711) 247351

LAND BAYERN (NORD)  
WETTERAMT NUERNBERG  
FLUGHAFENSTR. 100  
8500 NUERNBERG  
TEL. (0911) 525001

LAND RHEINLAND-PFALZ/SAARLAND  
WETTERAMT TRIER  
PETRISBERG  
5500 TRIER  
TEL. (0651) 45045

LAND BADEN-WUERTTEMBERG (WEST)  
WETTERAMT FREIBURG  
STEFAN-MEIER-STR. 4  
7800 FREIBURG 1  
TEL. (0761) 273057

LAND BAYERN (SUED)  
WETTERAMT MUENCHEN  
BAVARIARING 10/III  
8000 MUENCHEN 2  
TEL. (089) 530084-88

F E R N S P R E C H A N S A G E D I E N S T :

WAEHLE IM ORTSNETZ  
REISEWETTER/WINTERSPORT- ... RUF-NR. 11600 ODER 011600  
ALLGEMEINER WETTERBERICHT... RUF-NR. 1164 ODER 01164  
STRASSENZUSTANDSBERICHT .... RUF-NR. 1169 ODER 01169

ABWEICHENDE RUFNUMMERN BITTE DEM AMTLICHEN FERNSPRECHBUCH ENTNEHMEN.

STATION	BAROM. HOEHE	LUFTDR. IN MBAR BEZOGEN AUF N N	ERDBODEN-ZUSTAND	ERDBODEN-TEMPERATUREN IN GRAD CEL. 06 UHR VORTAGS				EXTREMWERTE DER LUFTTEMPERATUR IN GRAD CELSIUS IN DER DEKADE VOM: 21. 6. - 30. 6.				
				10 CM TIEFE	20 CM TIEFE	50 CM TIEFE	100CM TIEFE	BEOBACHT.-ZEITRAUM	ABSOL. MAXIM.	DATUM	ABSOL. MINIM.	DATUM
SCHLESWIG	48	1016.9	TROCKEN	19.4	19.7	18.4	14.5	1947-1982	34.7	29.06.1947	5.3	27.06.1952
HAMBURG	16	1017.6	TROCKEN	19.1	19.2	19.3	14.5	1931-1982	34.5	29.06.1947	3.0	24.06.1944
BREMEN	5	1017.4	TROCKEN	18.6	18.9	20.0	13.9	1890-1982	34.9	29.06.1947	3.4	21.06.1964
BERLIN	49	1014.7	TROCKEN	19.4	20.6	18.9	16.4	1909-1982	35.0	29.06.1947	3.1	22.06.1942
HANNOVER	54	1017.1	FEUCHT	20.4	20.8	20.6	X	1936-1982	32.6	27.06.1976	3.0	24.06.1949
MUENSTER	71	1016.7	FEUCHT	19.7	20.4	19.3	16.1	1891-1982	35.5	27.06.1947	4.1	24.06.1949
KASSEL	233	1016.8	TROCKEN	19.6	20.9	20.2	15.4	1951-1982	32.8	30.06.1957	5.7	21.06.1964
AACHEN	205	1017.9	FEUCHT	20.7	21.1	20.7	16.4	1891-1982	36.6	27.06.1947	5.1	23.06.1903
HOF	568	1016.2	TROCKEN	15.8	16.9	15.7	12.9	1947-1982	31.1	26.06.1947	1.3	22.06.1981
BAD KISSINGEN	266	1016.1	TROCKEN	20.1	21.8	21.7	17.4	1946-1982	35.1	27.06.1947	3.4	26.06.1948
KL.FELDBERG/TS.	802	-	TROCKEN	16.0	15.8	15.5	12.1	1936-1982	30.6	27.06.1947	2.3	21.06.1964
TRIER	273	1018.0	FEUCHT	18.0	19.0	18.8	16.0	1948-1982	34.6	30.06.1957	3.7	21.06.1964
NUERNBERG	312	1017.4	TROCKEN	19.2	19.8	19.6	16.3	1936-1982	34.7	27.06.1947	3.0	24.06.1949
KARLSRUHE	145	1017.5	TROCKEN	20.3	21.0	21.3	18.2	1976-1982	37.2	27.06.1947	3.3	25.06.1949
STUTTGART-ECHT.	419	1017.5	TROCKEN	18.6	19.3	18.0	15.5	1900-1982	33.5	30.06.1950	2.9	25.06.1944
PASSAU	408	1018.4	TROCKEN	16.0	17.9	16.7	14.3	1948-1982	34.5	30.06.1950	2.2	27.06.1949
MUENCHEN-RIEM	529	1017.9	TROCKEN	13.9	15.5	15.1	12.6	1940-1982	34.1	30.06.1950	2.6	25.06.1949
FREIBURG	300	1017.3	FEUCHT	18.5	19.0	18.4	16.3	1949-1982	36.3	30.06.1950	6.3	28.06.1962
HOHENPEISSENBG.	986	-	FEUCHT	14.7	15.0	13.1	11.6	1879-1982	31.3	30.06.1950	0.6	21.06.1921

A U S L A N D

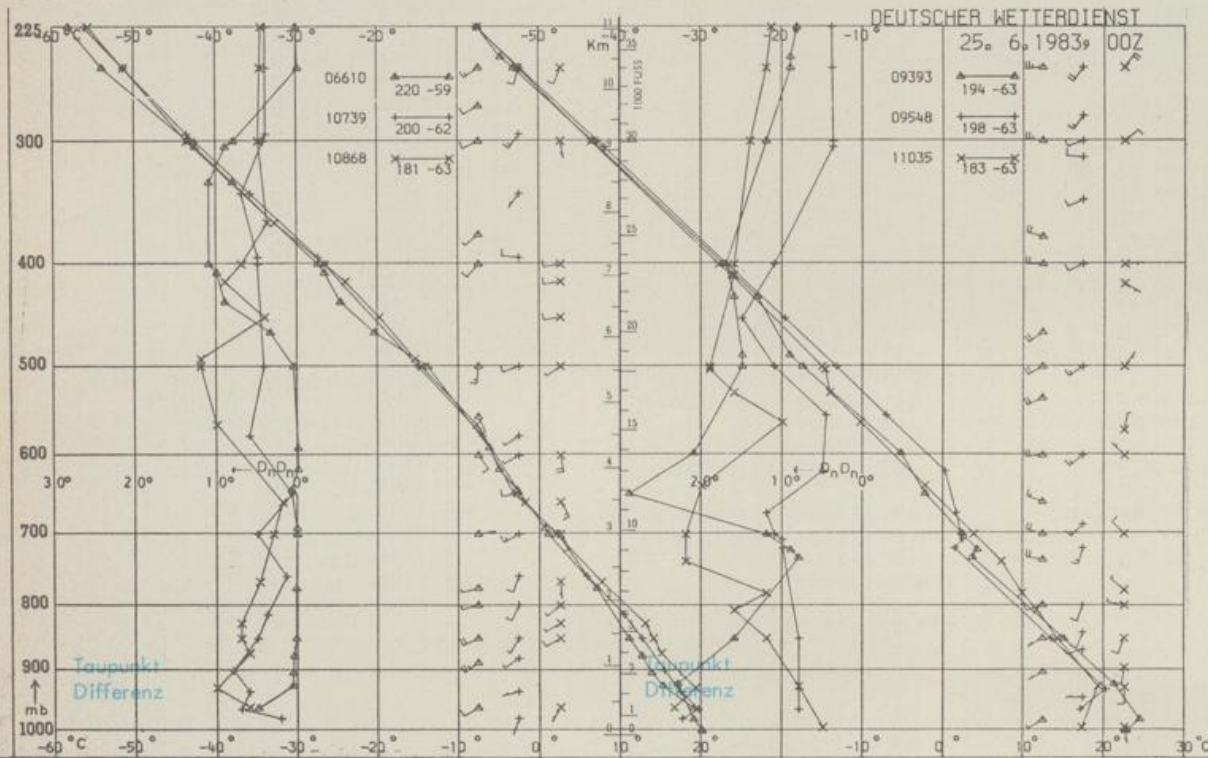
STATION	WETTER	WIND IN KM/H	TEMPER. MAX VOR TAG	TEMPER. MIN VOR TAG	STATION	WETTER	WIND IN KM/H	TEMPER. MAX VOR TAG	TEMPER. MIN VOR TAG	STATION	WETTER	WIND IN KM/H	TEMPER. MAX VOR TAG	TEMPER. MIN VOR TAG
REYKJAVIK	SCHAUER	SW 33	6	10	BARCELONA	WOLKIG	N 11	18	25	PRAG	WOLKENLOS	SSW 7	17	27
OSLO	WOLKIG	NNE 17	10	18	MADRID	HEITER	STILL	15	27	WARSAU	HEITER	WSW 18	20	26
STOCKHOLM	WOLKIG	N 17	13	24	MALLORCA	HEITER	STILL	16	29	MOSKAU	HEITER	NW 22	9	X
HELSINKI	REGEN	S 9	13	21	LISSABON	BEDECKT	NNW 15	16	22	BELGRAD	WOLKENLOS	SE 11	19	24
KOPENHAGEN	HEITER	W 19	15	24	LAS PALMAS	WOLKIG	NNE 22	19	25	BUKAREST	WOLKENLOS	STILL	17	23
AMSTERDAM	BEDECKT	NNE 17	16	26	ZUERICH	HEITER	SE 4	17	25	ATHEN	HEITER	NNE 14	22	26
LONDON	BEDECKT	NNE 9	13	16	INNSBRUCK	HEITER	STILL	15	28	BOZEN	HEITER	STILL	16	31
PARIS	BEDECKT	NNE 15	16	26	WIEN	WOLKENLOS	UML 4	18	25	ROM	HEITER	STILL	19	25

A S T R O N O M I S C H E D A T E N F U E R D E N 26. JUNI 1983

STATION	SONNE		MOND		STATION	SONNE		MOND	
	AUFGANG UHR	UNTERGANG UHR	AUFGANG UHR	UNTERGANG UHR		AUFGANG UHR	UNTERGANG UHR	AUFGANG UHR	UNTERGANG UHR
FRANKFURT	03.17	19.40	20.51	03.55	NUERNBERG	03.10	19.27	20.39	03.48
FREIBURG	03.30	19.33	20.45	04.10	STUTTGART	03.21	19.31	20.43	04.00
MUENCHEN	03.14	19.17	20.30	03.55	TRIER	03.26	19.46	20.56	04.00

M O N D P H A S E 1 TAG NACH VOLLMOND

M E S S U N G E N I N D E R F R E I E N A T M O S P H A E R E A M 25. JUNI 1983 00 UHR



KENN- STATION ZIFFER

06610 PAYERNE  
10739 STUTTGART  
10868 MUENCHEN - OB. SCHLEISSHEIM  
09393 LINDENBERG  
09548 MEININGEN  
11035 WIEN

BEMERKUNGEN :