

Wetterkarte

des Deutschen Wetterdienstes

D 7311 A

Amtsblatt der Wetterämter Frankfurt am Main, Freiburg i. Br., München, Nürnberg, Stuttgart u. Trier

Erscheint täglich
Nur Postbezug
Preis monatl. DM 10,-
zuzüglich Porto

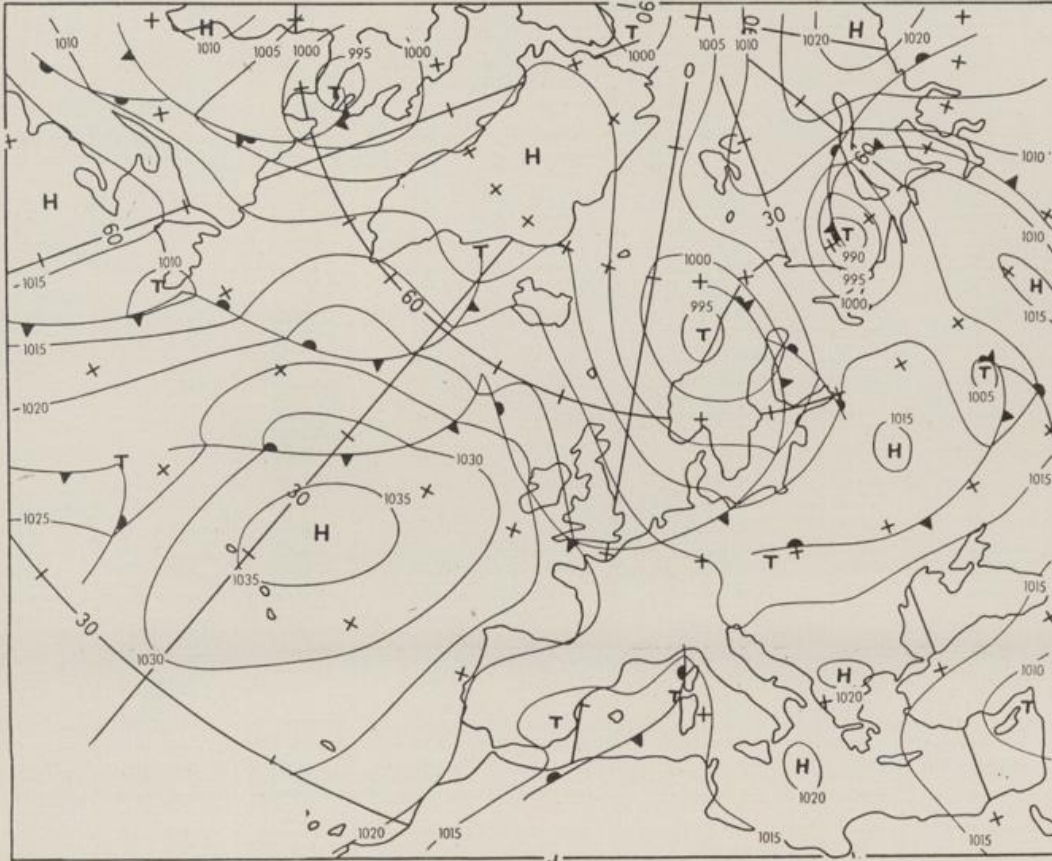
Druck und Verlag: Deutscher Wetterdienst - Wetteramt Frankfurt
Frankfurter Str. 135, 6050 Offenbach a.M., Tel. (0611) 8 06 22 81

Bei unregelmäßiger Lieferung sind
Beschwerden schriftlich an das Wetter-
amt Frankfurt zu richten

Jahrgang 1983

Sonntag, den 26. Juni 1983

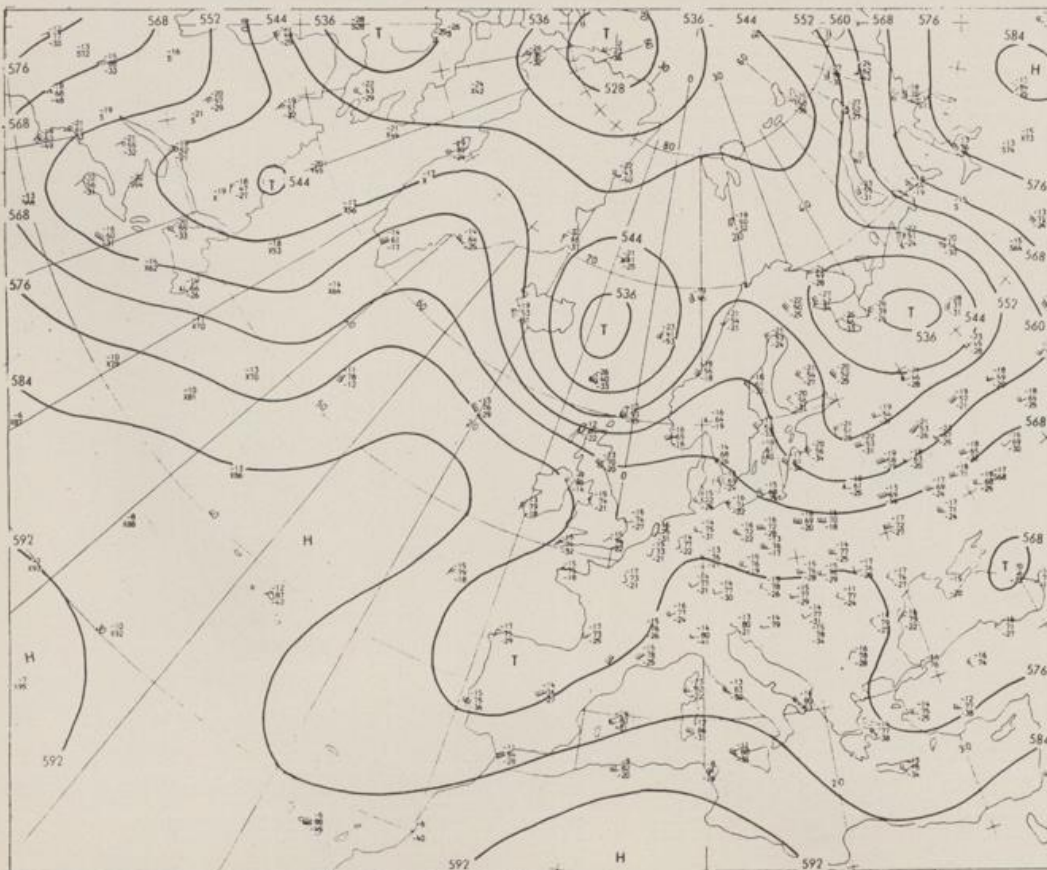
Nummer 177



Bodenwetterkarte
Vorhersage
für den

27.06. 00 Uhr

Alle Zeitangaben
in GMT
(Greenwich Mean
Time)
- Weltzeit -



Höhenwetterkarte
(Absolute Topographie 500 mb
entsprechend ca. 5500 m Höhe)
vom

26.06. 00 Uhr

Maßstab 1:60 Mill.

Wetterkarte des Deutschen Wetterdienstes

Erläuterungen

Schemata einer Stations-
eintragung mit Beispielen

1. Gesamtbedeckung
in Achsen $\frac{1}{8}$ = 4/8
2. Windrichtung
in 360 Grad Einteilung
Wind aus Ost (E)

3. Gegenwärtiges Wetter:
Niesel Regen Schnee
Schauer Gewitter
Nebel Dunst
Hagel Schneetreiben

4. Windgeschwindigkeit
in Knoten (1 Kn = 1,852 km/h)
halbe Feder = 5 Knoten
ganze Feder = 10 Knoten usw.

5. Wetterverlauf von 01-07 h
je nach Intensität mehrere
Symbole bei * * *

6. Lufttemperatur in ganzen
Grad Celsius in 2 m Höhe
über Grund, Minus $2^{\circ}\text{C} = -2^{\circ}\text{C}$

7. Taupunkttemperatur
wie 6.

8. Wassertemperatur
in zehntel Grad Celsius

9. Tiefe Wolken
unterhalb 2500 m

10. Mittelhohe Wolken
zwischen 2500 und ca 6000 m

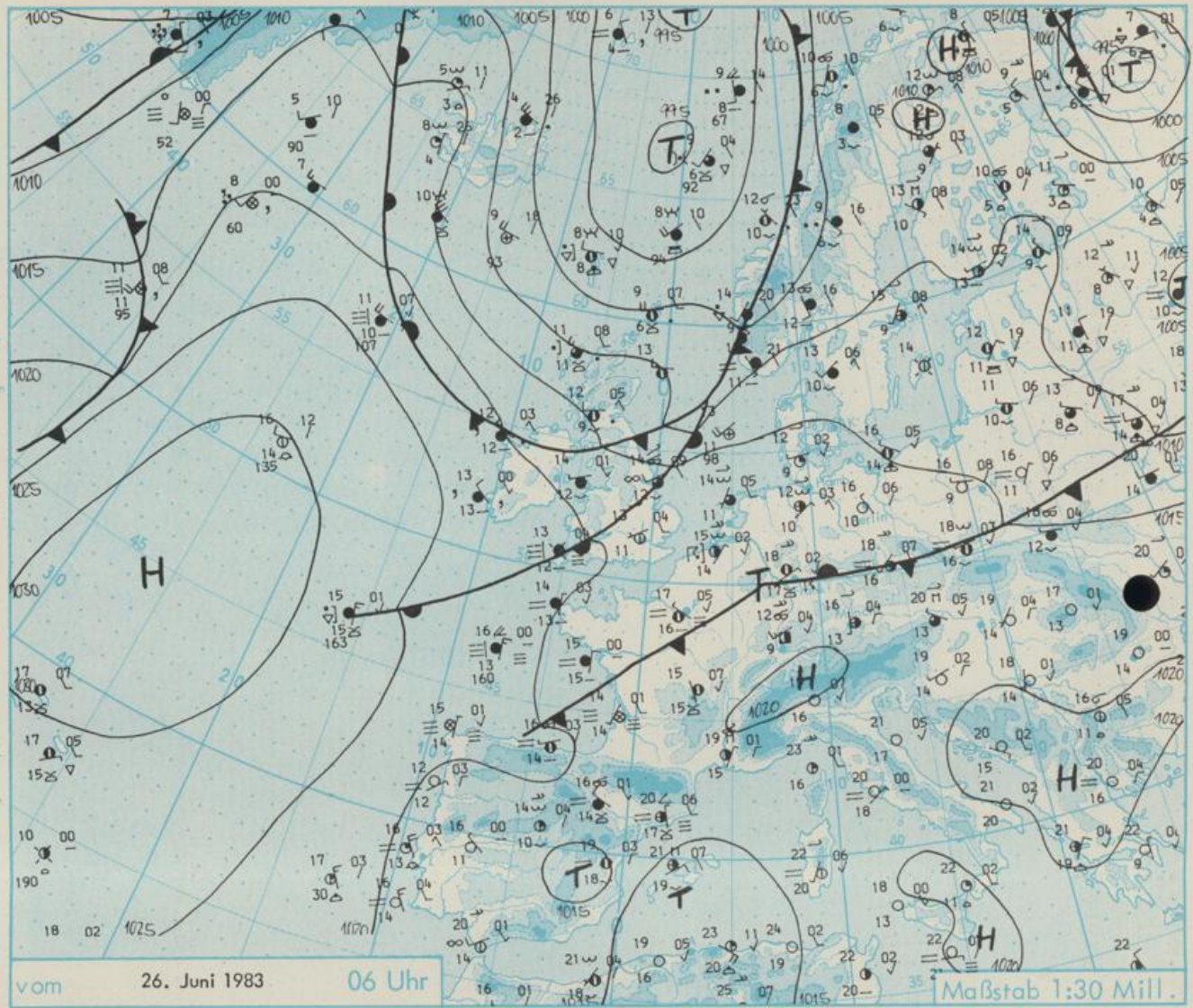
11. Hohe Wolken
oberhalb 6000 m

12. Betrag und Art der 3-stün-
digen Luftdruckänderung

13. = 12 zehntel Millibar,
erst gestiegen, dann
gleichgeblieben

- Fronten mit Erwärmung, Ab-
kühlung a) am Boden
b) in der Höhe

- Konvergenzlinie
Linien gleichen
Luftdruckes =
Isobaren



Wetterlage für Hessen, Rheinland-Pfalz und Saarland, Baden-Württemberg, Nordbayern und Südbayern

Der über Deutschland liegende Ausläufer des Tiefs über Rußland zieht ostwärts ab. Gleichzeitig verlagert sich das über den Britischen Inseln angelangte Frontensystem des Nordmeertiefs nach Südosten und überquert bis Montag abend Deutschland. Auf seiner Rückseite fließt kühlere Meeresluft nach Mitteleuropa.

W E T T E R M E L D U N G E N V O M 26. JUNI 1983 06 UHR

STATION	HOEHE N N	WETTER	WIND IN KM/H	T E M P E R A T U R (GRAD CELSIUS)						SONNEN- SCHEIN VORTAG IN STD.	NIEDER- SCHLAG 24 STG. IN MM	SCHNEE- HOEHE IN CM
				IN 2 MTR.	TAU- PUNKT	MAXIM. VORTAG	MITTEL VORTAG	TIEFSTWERT DER NACHT 2 MTR. BODEN	DER NACHT BODEN			
BERLIN	50	WOLKENLOS	NNW 6	16	10	24	20.1	13	7	5.7	1	
SCHLESWIG	43	HEITER	W 7	12	9	20	14.9	8	6	14.5		
HELGOLAND	4	HEITER	WSW 15	14	11	16	13.6	12	14	11.9		
EMDEN	5	WOLKENLOS	SW 6	13	10	18	14.3	10	8	12.0		
HAMBURG	16	HEITER	SW 4	12	10	22	15.7	7	3	12.1		
BREMEN	3	HEITER	WSW 2	11	10	21	16.4	6	4	12.1		
LUECHOW	17	HEITER	NW 4	12	10	25	17.8	8	6	8.4		
OSNABRUECK	95	HEITER	E 7	13	10	23	18.4	11	10	7.9		
HANNOVER	56	WOLKIG	NE 7	12	10	24	18.1	9	8	9.2		
ESSEN	154	BEDECKT	E 9	16	13	24	19.8	15	14	3.2	0.0	
AACHEN	202	REGEN	NNW 4	16	15	24	17.7	16	12	2.5	29	
KOELN-BONN	91	BEDECKT	ESE 4	17	16	27	21.8	16	15	5.1	15	
KAHLER ASTEN	839	REGEN	WNW 15	12	12	20	15.4	12	10	1.5	5	
KASSEL	231	REGEN	NE 4	16	13	24	20.2	15	14	3.0	0.0	
GIESSEN	186	BEDECKT	ESE 4	17	16	26	20.2	20	14	8.6	6	
BAD HERSFELD	212	REGEN	E 2	17	16	26	22.4	15	13	6.0	2	
WASSERKUPPE	921	BEDECKT	WSW 13	13	12	19	16.6	13	8	9.3	4	
KL.FELDBERG/TS.	805	WOLKIG	S 9	13	13	22	18.2	12	12	11.5	8	
FRANKFURT/FLGH.	111	BEDECKT	ENE 6	18	17	27	21.9	16	16	9.2	27	
OFFENBACH/MAIN	98	WOLKIG	N 4	17	16	28	21.8	16	X	9.2	12	
DARMSTADT	108	GEWITTER	STILL	18	17	28	21.8	17	16	12.4	2	
NUERBURG	627	WOLKIG	SSE 4	16	14	22	17.1	13	12	5.5	13	
KOBLENZ	96	BEDECKT	S 2	17	15	28	22.6	17	X	8.8	8	
BAD MARIENBERG	547	BEDECKT	N 2	15	14	24	18.6	14	14	6.6	10	
TRIER PETRISBG.	265	NEBEL	SE 4	16	15	26	19.8	15	15	6.9	8	
DEUSELBACH	480	HEITER	N 2	15	15	23	16.6	14	12	7.3	18	
WEINBIET	553	BEDECKT	SW 17	17	14	26	20.0	15	14	10.1	4	
THOLEY	396	NEBEL	WSW 2	16	15	25	19.3	14	12	9.2	20	
SAARBRUECKEN	322	WOLKIG	STILL	17	13	26	19.8	12	12	8.5	2	
OEHRINGEN	276	WOLKIG	ENE 2	18	16	25	20.7	16	13	8.9		
STUTTGART	286	BEDECKT	STILL	18	15	25	20.0	17	X	8.0	11	
STUTTGART-ECHT.	396	BEDECKT	WSW 6	18	15	24	18.2	15	13	X	0.5	
STOETTEN	734	BEDECKT	S 6	18	13	21	16.6	14	9		3	
FREUDENSTADT	797	WOLKIG	WSW 7	17	12	22	17.6	13	11	8.2		
KLIPPENECK	973	BEDECKT	SW 7	16	11	21	16.4	12	11	9.0	6	
ULM	522	BEDECKT	SSW 4	16	13	24	18.1	13	11	7.7	13	
MANNHEIM	96	WOLKIG	S 4	19	18	27	21.2	17	15	10.3	1	
KARLSRUHE	112	BEDECKT	WSW 4	19	17	28	23.0	17	15	11.6		
FREIBURG	269	HEITER	SSE 11	20	14	28	23.0	19	17	10.6		
FELDBERG/SCHW.	1486	HEITER	WSW 24	12	9	16	13.5	11	6	6.0	0.0	
KONSTANZ	443	BEDECKT	W 2	17	16	26	21.0	17	15	11.9		
WUERZBURG	268	WOLKIG	SSE 4	17	15	27	22.1	16	14	9.0		
BAD KISSINGEN	262	BEDECKT	ESE 2	16	15	28	21.2	15	13	10.4	0.5	
BAMBERG	239	HEITER	E 4	16	15	28	21.5	14	13	10.4		
COBURG	337	NEBEL	W 6	15	15	27	19.9	14	13	9.0	4	
HOF	567	NEBEL	STILL	13	13	26	18.8	13	12	10.6	5	
NUERNBERG/FLGH.	319	HEITER	E 7	17	14	30	22.5	15	14	12.4		
WEIDEN	438	WOLKENLOS	STILL	15	12	27	20.0	12	10	9.6	1	
WEISSENBURG/BAY	422	HEITER	W 2	17	15	26	19.4	12	10	8.4		
REGENSBURG	366	HEITER	SSE 9	16	15	26	19.8	14	11	7.6		
AUERBURG	461	HEITER	STILL	16	14	25	17.5	12	12	4.7	11	
MUENCHEN-RIEM	530	WOLKIG	S 9	16	13	25	18.1	13	9	4.4	6	
MUEHLDOEF	401	HEITER	STILL	15	14	27	19.5	13	11	7.1	9	
PASSAU	409	HEITER	STILL	16	14	27	20.7	12	12	11.9		
GR.ARBER	1445	HEITER	W 13	13	10	18	15.0	12	X	9.7	0.6	
KEMPTEN	705	BEDECKT	S 6	14	13	24	16.9	13	12	7.4	8	
OBERSTDORF	810	WOLKIG	STILL	13	11	2	16.0	13	12	8.0	3	
GARMISCH-PARTK.	719	BEDECKT	W 2	14	13	25	15.9	11	9	4.5	0.9	
ZUGSPITZE	2960	BEDECKT	NNW 6	3	-1	8	3.4	2	X	3.3	0.5	255
HOHENPEISSENBG.	977	WOLKIG	WSW 7	16	9	23	16.2	14	10	6.2	30	
WENDELSTEIN	1832	KEINE MELDUNG										

A U S K U E N F T E U N D B E R A T U N G E N E R T E I L E N :

LAND HESSEN WETTERAMT FRANKFURT FRANKFURTER STR. 135 6050 OFFENBACH/MAIN TEL. (0611)8092 634/549	LAND BADEN-WUERTTEMBERG (OST) WETTERAMT STUTTGART ALEXANDERSTR. 112 7000 STUTTGART 1 TEL. (0711) 247351	LAND BAYERN (NORD) WETTERAMT NUERNBERG FLUGHAFENSTR. 100 8500 NUERNBERG TEL. (0911) 525001
LAND RHEINLAND-PFALZ/SAARLAND WETTERAMT TRIER PETRISBERG 5500 TRIER TEL. (0651) 45045	LAND BADEN-WUERTTEMBERG (WEST) WETTERAMT FREIBURG STEFAN-MEIER-STR. 4 7800 FREIBURG 1 TEL. (0761) 273057	LAND BAYERN (SUED) WETTERAMT MUENCHEN BAVARIARING 10/III 8000 MUENCHEN 2 TEL. (089) 530084-88

F E R N S P R E C H A N S A G E D I E N S T :

WAEHLE IM ORTSNETZ
REISEWETTER/WINTERSPORT- ... RUF-NR. 11600 ODER 011600
ALLGEMEINER WETTERBERICHT... RUF-NR. 1164 ODER 01164
STRASSENZUSTANDSBERICHT RUF-NR. 1169 ODER 01169

ABWEICHENDE RUFNUMMERN BITTE DEM AMTLICHEN FERNSPRECHBUCH ENTNEHMEN.

STATION	BAROM. HOEHE	LUFTDR. IN MBAR BEZOGEN AUF N N	ERDBODEN-ZUSTAND	ERDBODEN-TEMPERATUREN IN GRAD CEL. 06 UHR VORTAGS				EXTREMWERTE DER LUFTTEMPERATUR IN GRAD CELSIUS IN DER DEKADE VOM: 21. 6. - 30. 6.				
				10 CM TIEFE	20 CM TIEFE	50 CM TIEFE	100CM TIEFE	BEOBACHT.-ZEITRAUM	ABSOL. MAXIM.	DATUM	ABSOL. MINIM.	DATUM
SCHLESWIG	48	1017.6	TROCKEN	16.7	18.2	18.4	14.8	1947-1982	34.7	29.06.1947	5.3	27.06.1952
HAMBURG	16	1018.5	TROCKEN	19.3	19.6	19.6	14.7	1931-1982	34.5	29.06.1947	3.0	24.06.1944
BREMEN	5	1017.9	TROCKEN	17.8	18.8	20.3	14.2	1890-1982	34.9	29.06.1947	3.4	21.06.1964
BERLIN	49	1017.5	TROCKEN	20.6	21.5	19.5	16.6	1909-1982	35.0	29.06.1947	3.1	22.06.1942
HANNOVER	54	1018.4	TROCKEN	21.8	22.2	21.3	X	1936-1982	32.6	27.06.1976	3.0	24.06.1949
MUENSTER	71	1017.0	TROCKEN	19.4	20.0	19.5	16.6	1891-1982	35.5	27.06.1947	4.1	24.06.1949
KASSEL	233	1017.1	TROCKEN	20.4	21.5	20.6	15.8	1951-1982	32.8	30.06.1957	5.7	21.06.1964
AACHEN	205	1017.2	NASS	19.4	19.9	20.1	16.8	1891-1982	36.6	27.06.1947	5.1	23.06.1903
HOF	568	1018.0	FEUCHT	16.8	17.7	16.4	13.2	1947-1982	31.1	26.06.1947	1.3	22.06.1981
BAD KISSINGEN	266	1016.8	FEUCHT	20.7	22.3	22.9	17.9	1946-1982	35.1	27.06.1947	3.4	26.06.1948
KL.FELDBERG/TS.	802	-	FEUCHT	16.8	16.8	16.3	12.5	1936-1982	30.6	27.06.1947	2.3	21.06.1964
TRIER	273	1016.8	FEUCHT	18.2	18.9	18.7	16.2	1948-1982	34.6	30.06.1957	3.7	21.06.1964
NUERNBERG	312	1017.3	TROCKEN	20.8	21.2	20.0	16.6	1936-1982	34.7	27.06.1947	3.0	24.06.1949
KARLSRUHE	145	1017.0	TROCKEN	20.1	20.8	21.4	18.5	1876-1982	37.2	27.06.1947	3.3	25.06.1949
STUTTGART-ECHT.	419	1017.4	FEUCHT	19.1	19.5	18.6	15.7	1900-1982	33.5	30.06.1950	2.9	25.06.1944
PASSAU	408	1018.4	TROCKEN	17.3	18.7	17.3	14.5	1948-1982	34.5	30.06.1950	2.2	27.06.1949
MUENCHEN-RIEM	529	1018.4	FEUCHT	16.9	17.2	15.7	12.9	1940-1982	34.1	30.06.1950	2.6	25.06.1949
FREIBURG	300	1017.3	TROCKEN	18.9	19.3	18.6	16.5	1949-1982	36.3	30.06.1950	6.3	28.06.1962
HOHENPEISSENBG.	986	-	FEUCHT	16.0	16.3	13.8	11.8	1879-1982	31.3	30.06.1950	0.6	21.06.1921

A U S L A N D

STATION	WETTER	WIND IN KM/H	TEMPER. IN 6 UHR	MAX VOR TAG	STATION	WETTER	WIND IN KM/H	TEMPER. IN 6 UHR	MAX VOR TAG	STATION	WETTER	WIND IN KM/H	TEMPER. IN 6 UHR	MAX VOR TAG
REYKJAVIK	HEITER	NNW 15	8	9	BARCELONA	WOLKIG	N 11	20	25	PRAG	HEITER	SW 7	18	29
OSLO	BEDECKT	SSE 15	13	21	MADRID	HEITER	STILL 14	27	27	WARSCHAU	HEITER	W 8	18	29
STOCKHOLM	WOLKIG	SSW 11	15	16	MALLORCA	WOLKIG	ENE 22	21	X	MOSKAU	BEDECKT	STILL 12	17	17
HELSINKI	HEITER	W 6	14	13	LISSABON	HEITER	NNW 37	16	22	BELGRAD	WOLKENLOS	S 4	18	26
KOPENHAGEN	WOLKIG	WNW 26	13	20	LAS PALMAS	BEDECKT	NNE 28	20	25	BUKAREST	WOLKENLOS	STILL 19	28	28
AMSTERDAM	WOLKIG	UML 2	14	22	ZUERICH	WOLKIG	W 2	16	26	ATHEN	WOLKENLOS	N 11	22	27
LONDON	HEITER	WSW 4	13	23	INNSBRUCK	BEDECKT	STILL 15	26	26	BOZEN	BEDECKT	STILL 19	30	30
PARIS	BEDECKT	WNW 7	17	21	WIEN	WOLKIG	WNW 9	20	27	ROM	WOLKENLOS	NE 11	20	26

A S T R O N O M I S C H E D A T E N F U E R D E N 27. JUNI 1983

STATION	SONNE		MOND		STATION	SONNE		MOND	
	AUFGANG UHR	UNTERGANG UHR	AUFGANG UHR	UNTERGANG UHR		AUFGANG UHR	UNTERGANG UHR	AUFGANG UHR	UNTERGANG UHR
FRANKFURT	03.17	19.40	21.30	04.51	NUERNBERG	03.10	19.27	21.18	04.44
FREIBURG	03.31	19.33	21.25	05.05	STUTTGART	03.21	19.31	21.23	04.56
MUENCHEN	03.15	19.17	21.10	04.50	TRIER	03.27	19.46	21.35	04.56

M O N D P H A S E 2 T A G E N A C H V O L L M O N D

M E S S U N G E N I N D E R F R E I E N A T M O S P H A E R E A M 26. JUNI 1983 00 UHR



KENN-STATION ZIFFER

- 06610 PAYERNE
- 10739 STUTTGART
- 10868 MUENCHEN - OB.SCHLEISSHEIM
- 09393 LINDENBERG
- 09548 MEININGEN
- 11035 WIEN

BEMERKUNGEN :