

# Wetterkarte

des Deutschen Wetterdienstes

D 7311 A

Amtsblatt der Wetterämter Frankfurt am Main, Freiburg i. Br., München, Nürnberg, Stuttgart u. Trier

Erscheint täglich  
Nur Postbezug  
Preis monatl. DM 10,-  
zuzüglich Porto

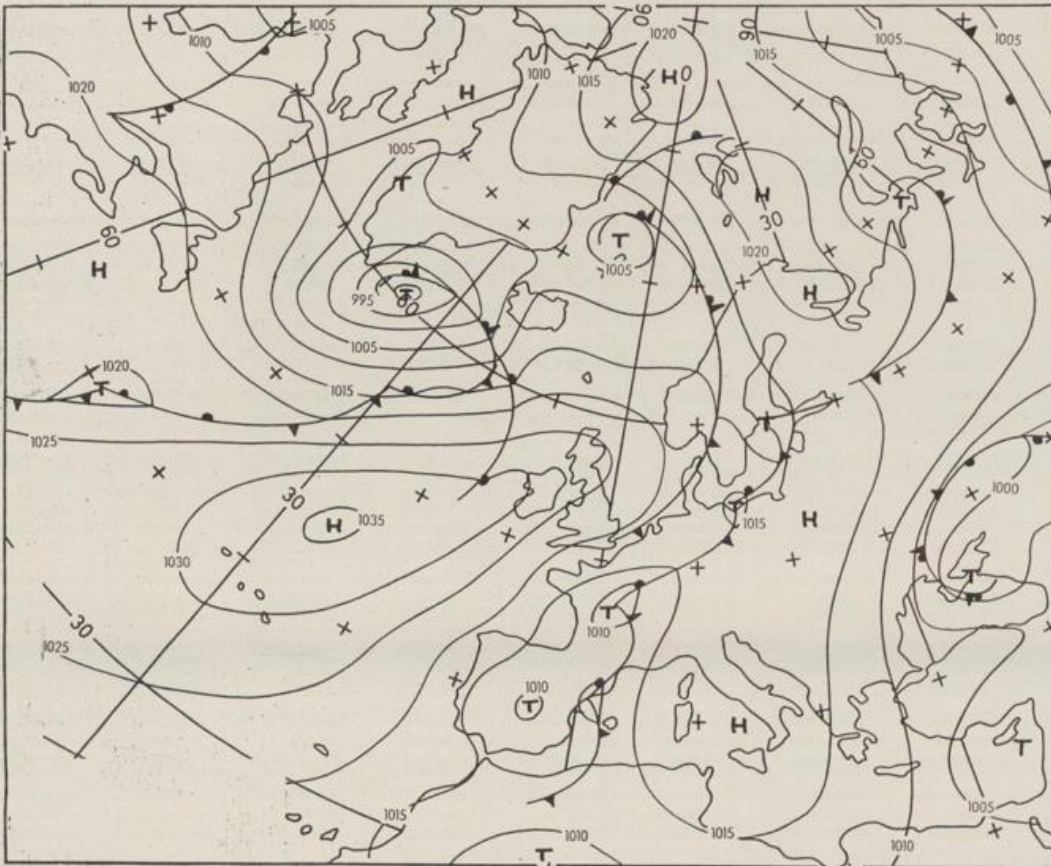
Druck und Verlag: Deutscher Wetterdienst - Wetteramt Frankfurt  
Frankfurter Str. 135, 6050 Offenbach a.M., Tel. (0611) 8 06 22 81

Bei unregelmäßiger Lieferung sind  
Beschwerden schriftlich an das Wetteramt Frankfurt zu richten

Jahrgang 1983

Mittwoch, den 27. Juli 1983

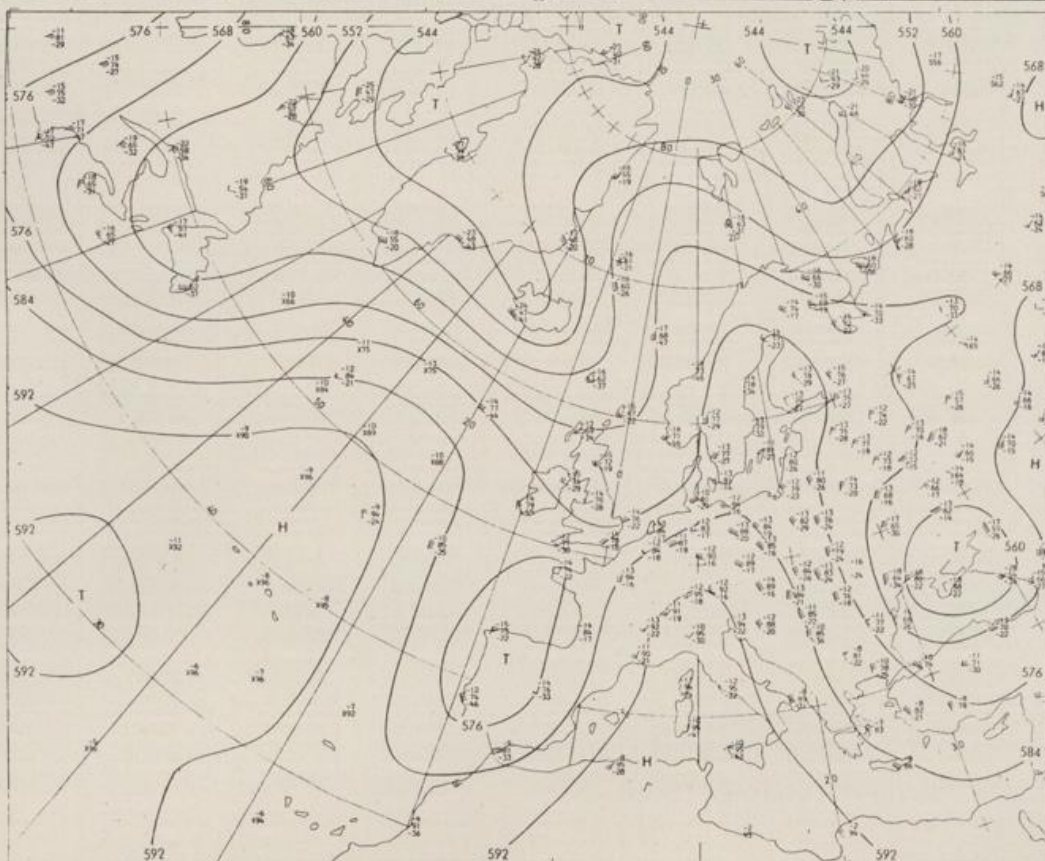
Nummer 208



Bodenwetterkarte  
Vorhersage  
für den

28.07. 00 Uhr

Alle Zeitangaben  
in GMT  
(Greenwich Mean  
Time)  
- Weltzeit -



Höhenwetterkarte  
(Absolute Topographie 500 mb  
entsprechend ca. 5500 m Höhe)  
vom

27.07. 00 Uhr

Maßstab 1:60 Mill.



STATION	HOEHE N N	WETTER	WIND IN KM/H	T E M P E R A T U R (GRAD CELSIUS)					SONNEN- SCHEIN VORTAG IN STD.	NIEDER- SCHLAG 24 STG. IN MM	SCHNEE- HOEHE IN CM
				IN 2 MTR.	TAU- PUNKT	MAXIM. VORTAG	MITTEL VORTAG	TIEFSTWERT DER NACHT 2 MTR. BODEN			
BERLIN	50	HEITER	SSE 6	21	10	31	24.9	20	16	14.2	
SCHLESWIG	43	HEITER	WNW 22	18	15	29	23.0	18	17	11.8	
HELGOLAND	4	HEITER	NW 17	18	18	25	20.9	18	17	8.0	
EMDEN	5	BEDECKT	WNW 2	19	17	31	23.4	17	16	8.1	3
HAMBURG	16	WOLKIG	WSW 11	20	17	33	27.0	19	18	11.4	0.0
BREMEN	3	WOLKIG	SW 7	17	16	32	24.8	16	15	11.1	
LUECHOW	17	BEDECKT	W 13	22	18	33	26.0	17	15	13.2	
OSNABRUECK	95	HEITER	NNW 2	19	17	34	25.6	18	14	10.4	
HANNOVER	56	HEITER	W 7	19	17	32	26.2	18	17	10.5	
ESSEN	154	BEDECKT	NE 11	20	18	33	25.9	20	19	10.3	
AACHEN	202	BEDECKT	NNW 6	20	18	31	24.4	20	16	10.2	
KOELN-BONN	91	WOLKIG	SE 2	20	19	35	26.4	18	16	7.3	
KAHLER ASTEN	839	WOLKIG	N 17	19	16	28	22.3	17	13	9.8	
KASSEL	231	HEITER	STILL	20	17	33	26.5	20	18	11.0	
GIESSEN	186	BEDECKT	N 11	21	17	34	26.2	20	17	8.8	
BAD HERSFELD	212	BEDECKT	NE 7	19	17	34	25.4	19	16	9.6	
WASSERKUPPE	921	WOLKIG	SSW 9	23	13	29	24.1	21	15	11.0	
KL.FELDBERG/TS.	805	HEITER	SSE 9	24	15	30	24.5	22	16	10.4	
FRANKFURT/FLGH.	111	WOLKIG	ESE 6	22	20	35	27.7	21	16	10.0	
OFFENBACH/MAIN	98	HEITER	NNE 9	22	17	35	26.9	21	X	10.5	
DARMSTADT	108	WOLKIG	STILL	21	20	37	29.9	20	18	10.1	
NUERBURG	627	BEDECKT	N 11	19	17	30	24.8	19	18	7.5	
KOBLENZ	96	HEITER	SSW 6	21	19	35	27.5	21	X	7.8	
BAD KRIENBERG	547	WOLKIG	ENE 7	22	16	30	25.1	22	18	8.7	
TRIER PETRISBG.	265	BEDECKT	N 4	20	18	34	26.6	20	18	9.7	
DEUSELBACH	480	BEDECKT	NNW 6	22	17	31	24.7	21	19	9.1	
WEINBIET	553	WOLKIG	WSW 33	26	13	33	27.4	26	22	8.3	
THOLEY	396	BEDECKT	SW 9	23	16	31	26.2	23	19	9.6	
SAARBRUECKEN	322	WOLKIG	SSW 13	23	16	33	26.9	22	18	9.4	
OEHRINGEN	276	BEDECKT	N 2	21	17	35	26.3	18	16	11.0	
STUTTGART	286	HEITER	SSW 6	24	14	36	28.1	22	X	11.0	
STUTTGART-ECHT.	396	WOLKIG	S 4	21	15	36	26.8	19	17	X	
STOETTEN	734	WOLKIG	W 6	24	9	34	27.1	23	20	10.3	
FREUDENSTADT	797	WOLKIG	WSW 9	27	9	32	24.4	23	18	9.2	
KLIPPENECK	973	WOLKIG	WSW 19	27	10	33	26.3	24	21	11.1	
ULM	522	WOLKIG	SSW 4	18	13	37	25.6	17	14	10.1	
MANNHEIM	96	BEDECKT	SE 7	22	19	36	27.5	20	18	9.6	
KARLSRUHE	112	HEITER	STILL	22	19	37	29.2	20	17	8.9	
FREIBURG	269	HEITER	S 13	24	12	36	28.5	23	20	7.8	
FELDBERG/SCHW.	1486	BEDECKT	SW 30	23	5	26	24.3	23	21	10.0	
KONSTANZ	443	HEITER	W 6	19	17	33	25.6	19	17	11.2	
WUERZBURG	268	WOLKIG	STILL	20	16	36	27.9	18	17	9.8	
BAD KISSINGEN	262	WOLKIG	NE 2	20	16	36	27.4	19	16	10.0	
BAMBERG	239	WOLKIG	STILL	18	16	36	25.4	16	15	11.0	
COBURG	337	HEITER	NE 2	21	17	34	26.8	19	16	11.9	
HOF	567	HEITER	SE 4	20	14	30	23.0	18	15	12.2	
NUERNBERG/FLGH.	319	HEITER	ESE 2	22	15	36	28.0	21	19	12.4	
WEIDEN	438	HEITER	STILL	19	14	34	26.4	18	15	12.7	
WEISSENBURG/BAY	422	WOLKIG	NNW 6	20	16	35	28.6	18	15	11.2	
REGENSBURG	366	WOLKIG	S 9	22	14	33	25.5	21	18	12.2	
AUGSBURG	461	HEITER	SSE 6	18	15	36	26.6	16	15	11.5	
MUENCHEN-RIEM	530	HEITER	N 2	22	12	35	25.6	19	10	12.2	
MUEHLDORF	401	HEITER	STILL	17	15	33	25.2	16	14	12.1	
PASSAU	409	WOLKIG	NE 6	18	14	32	24.0	17	15	12.3	
GR.ARBER	1445	WOLKIG	SW 28	23	6	26	21.1	21	X	13.9	
KEMPTEN	705	HEITER	ESE 6	19	10	34	23.6	15	12	10.5	
OBERSTDORF	810	WOLKENLOS	S 2	18	12	35	23.1	16	12	10.5	
GARMISCH-PARTK.	719	HEITER	WSW 2	16	13	36	23.3	14	11	12.3	
ZUGSPITZE	2960	HEITER	SW 22	13	-5	14	12.3	11	X	13.1	
HOHENPEISSENBG.	977	HEITER	SSW 20	26	5	33	27.4	26	19	11.3	
WENDELSTEIN	1832	HEITER	SSW 22	23	-2	25	22.0	21	15	11.1	

A U S K U E N F T E U N D B E R A T U N G E N E R T E I L E N :

LAND HESSEN WETTERAMT FRANKFURT FRANKFURTER STR. 135 6050 OFFENBACH/MAIN TEL. (0611)8092 634/549	LAND BADEN-WUERTTEMBERG (OST) WETTERAMT STUTTGART ALEXANDERSTR. 112 7000 STUTTGART 1 TEL. (0711) 247351	LAND BAYERN (NORD) WETTERAMT NUERNBERG FLUGHAFENSTR. 100 8500 NUERNBERG TEL. (0911) 525001
LAND RHEINLAND-PFALZ/SAARLAND WETTERAMT TRIER PETRISBERG 5500 TRIER TEL. (0651) 45045	LAND BADEN-WUERTTEMBERG (WEST) WETTERAMT FREIBURG STEFAN-MEIERS-STR. 4 7800 FREIBURG 1 TEL. (0761) 273057	LAND BAYERN (SUED) WETTERAMT MUENCHEN BAVARIARING 10/III 8000 MUENCHEN 2 TEL. (089) 530084-88

F E R N S P R E C H A N S A G E D I E N S T :

WAEHLE IM ORTSNETZ  
 REISEWETTER/WINTERSPORT- ... RUF-NR. 11600 ODER 011600  
 ALLGEMEINER WETTERBERICHT... RUF-NR. 1164 ODER 01164  
 STRASSENZUSTANDSBERICHT .... RUF-NR. 1169 ODER 01169

ABWEICHENDE RUFNUMMERN BITTE DEM AMTLICHEN FERNSPRECHBUCH ENTNEHMEN.

STATION	BAROM. HOEHE	LUFTDR. IN MBAR BEZOGEN AUF NN	ERDBODEN-ZUSTAND	ERDBODEN-TEMPERATUREN IN GRAD CEL. 06 UHR VORTAGS				EXTREMWERTE DER LUFTTEMPERATUR IN GRAD CELSIUS IN DER DEKADE VOM: 21. 7. - 31. 7.				
				10 CM TIEFE	20 CM TIEFE	50 CM TIEFE	100CM TIEFE	BEOBSACHT.-ZEITRAUM	ABSOL. MAXIM.	DATUM	ABSOL. MINIM.	DATUM
SCHLESWIG	48	1013.0	TROCKEN	20.8	21.6	20.5	16.8	1947-1982	32.2	31.07.1948	6.5	21.07.1971
HAMBURG	16	1015.2	TROCKEN	21.5	21.8	21.7	16.8	1931-1982	33.2	24.07.1969	4.2	21.07.1971
BREMEN	5	1016.0	TROCKEN	19.6	20.2	21.3	16.9	1890-1982	33.4	30.07.1911	5.8	31.07.1965
BERLIN	49	1014.7	TROCKEN	21.1	22.4	22.0	19.4	1909-1982	34.4	23.07.1911	6.3	26.07.1958
HANNOVER	54	1016.6	TROCKEN	20.8	22.0	21.8	X	1936-1982	34.2	27.07.1943	3.9	21.07.1963
MUENSTER	71	1015.7	TROCKEN	20.3	20.9	21.0	19.4	1891-1982	35.3	28.07.1911	6.2	27.07.1963
KASSEL	233	1015.8	TROCKEN	21.0	21.9	21.4	18.4	1951-1982	35.1	29.07.1969	6.9	24.07.1960
AACHEN	205	1015.9	TROCKEN	20.7	21.4	21.6	19.2	1891-1982	37.0	28.07.1911	6.4	22.07.1980
HOF	568	1015.5	TROCKEN	16.9	18.0	17.9	15.9	1947-1982	34.9	29.07.1947	2.5	23.07.1980
BAD KISSINGEN	266	1015.1	TROCKEN	21.4	23.0	23.9	21.2	1946-1982	36.8	29.07.1947	5.2	31.07.1961
KL.FELDBERG/TS.	802	-	TROCKEN	17.8	18.0	17.8	14.9	1936-1982	30.1	29.07.1947	4.3	21.07.1970
TRIER	273	1014.8	TROCKEN	24.0	24.9	24.3	20.7	1948-1982	33.7	24.07.1969	5.0	22.07.1980
NUERNBERG	312	1015.2	TROCKEN	22.5	23.2	22.6	19.9	1936-1982	38.2	29.07.1947	4.4	23.07.1980
KARLSRUHE	145	1014.4	TROCKEN	23.7	24.6	25.2	22.3	1876-1982	38.6	29.07.1947	6.3	25.07.1952
STUTTGART-ECHT.	419	1015.5	TROCKEN	22.2	22.9	22.1	19.8	1900-1982	37.0	29.07.1947	5.2	23.07.1980
PASSAU	408	1017.4	TROCKEN	20.4	22.0	20.6	17.9	1948-1982	32.9	26.07.1962	5.6	26.07.1958
MUENCHEN-RIEM	529	1015.6	TROCKEN	20.0	21.2	20.5	16.9	1940-1982	32.6	21.07.1964	4.6	23.07.1980
FREIBURG	300	1015.0	TROCKEN	22.6	23.2	22.3	19.7	1949-1982	35.2	21.07.1964	8.4	27.07.1963
HOHENPEIßENBG.	986	-	TROCKEN	20.1	20.4	18.4	15.9	1879-1982	33.8	29.07.1947	4.0	25.07.1939

AUSLAND

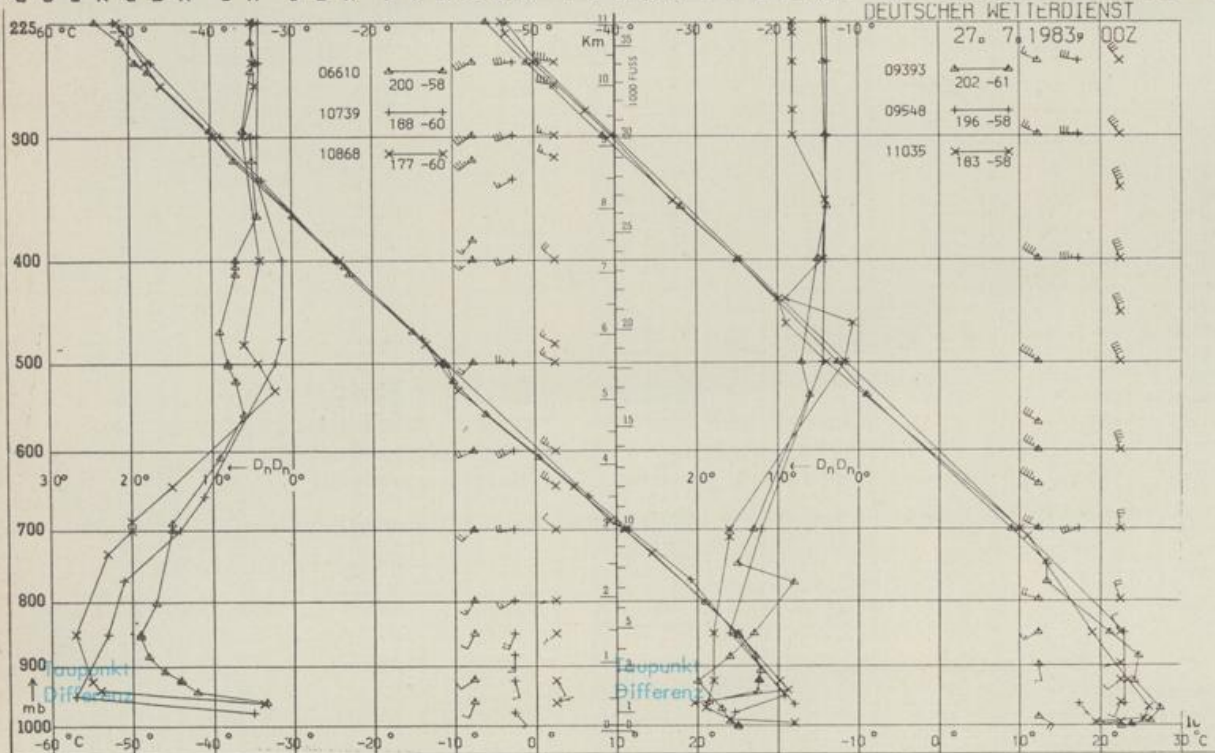
STATION	WETTER	WIND IN KM/H	TEMPER. 6 UHR	TEMPER. MAX VOR TAG	STATION	WETTER	WIND IN KM/H	TEMPER. 6 UHR	TEMPER. MAX VOR TAG	STATION	WETTER	WIND IN KM/H	TEMPER. 6 UHR	TEMPER. MAX VOR TAG			
REYKJAVIK	BEDECKT	S	17	7	9	BARCELONA	HEITER	ENE	19	26	32	PRAG	WOLKENLOS	S	7	21	30
OSLO	WOLKIG	S	6	15	27	MADRID	HEITER	STILL	17	31		WARSAU	WOLKENLOS	UML	4	19	29
STOCKHOLM	WOLKIG	SSE	7	19	28	MALLORCA	HEITER	STILL	22	35		MOSKAU	BEDECKT	N	11	17	19
HELSINKI	HEITER	SE	9	21	27	LISSABON	BEDECKT	NNW	20	18	24	BELGRAD	WOLKENLOS	SW	4	20	27
KOPENHAGEN	HEITER	ESE	19	20	26	LAS PALMAS	HEITER	N	22	21	27	BUKAREST	HEITER	STILL	21	28	
AMSTERDAM	REGEN	S	11	17	26	ZUERICH	HEITER	E	2	19	35	ATHEN	HEITER	NNE	19	26	33
LONDON	HEITER	N	7	19	28	INNSBRUCK	WOLKENLOS	UML	2	19	34	BOZEN	WOLKENLOS	STILL	18	35	
PARIS	BEDECKT	SSW	17	19	30	WIEN	WOLKENLOS	UML	9	22	31	ROM	WOLKENLOS	ENE	4	24	37

ASTRONOMISCHE DATEN FUER DEN 28. JULI 1983

STATION	SONNE		MOND		STATION	SONNE		MOND	
	AUFGANG UHR	UNTERGANG UHR	AUFGANG UHR	UNTERGANG UHR		AUFGANG UHR	UNTERGANG UHR	AUFGANG UHR	UNTERGANG UHR
FRANKFURT	03.48	19.16	21.11	07.00	NUERNBERG	03.41	19.04	21.01	06.52
FREIBURG	03.59	19.11	21.12	07.09	STUTTGART	03.51	19.09	21.07	07.01
MUENCHEN	03.43	18.56	20.57	06.54	TRIER	03.57	19.22	21.16	07.05

MONDPHASE 3 TAGE NACH VOLLMOND

MESSUNGEN IN DER FREIEN ATMOSPHAERE AM 27. JULI 1983 00 UHR



KENN- STATION ZIFFER

06610 PAYERNE  
10739 STUTTGART  
10868 MUENCHEN - OB. SCHLEISSHEIM  
09393 LINDENBERG  
09548 MEININGEN  
11035 WIEN

BEMERKUNGEN :