

Wetterkarte

des Deutschen Wetterdienstes

D 7311 A

Amtsblatt der Wetterämter Frankfurt am Main, Freiburg i. Br., München, Nürnberg, Stuttgart u. Trier

Erscheint täglich
Nur Postbezug
Preis monatl. DM 10,-
zuzüglich Porto

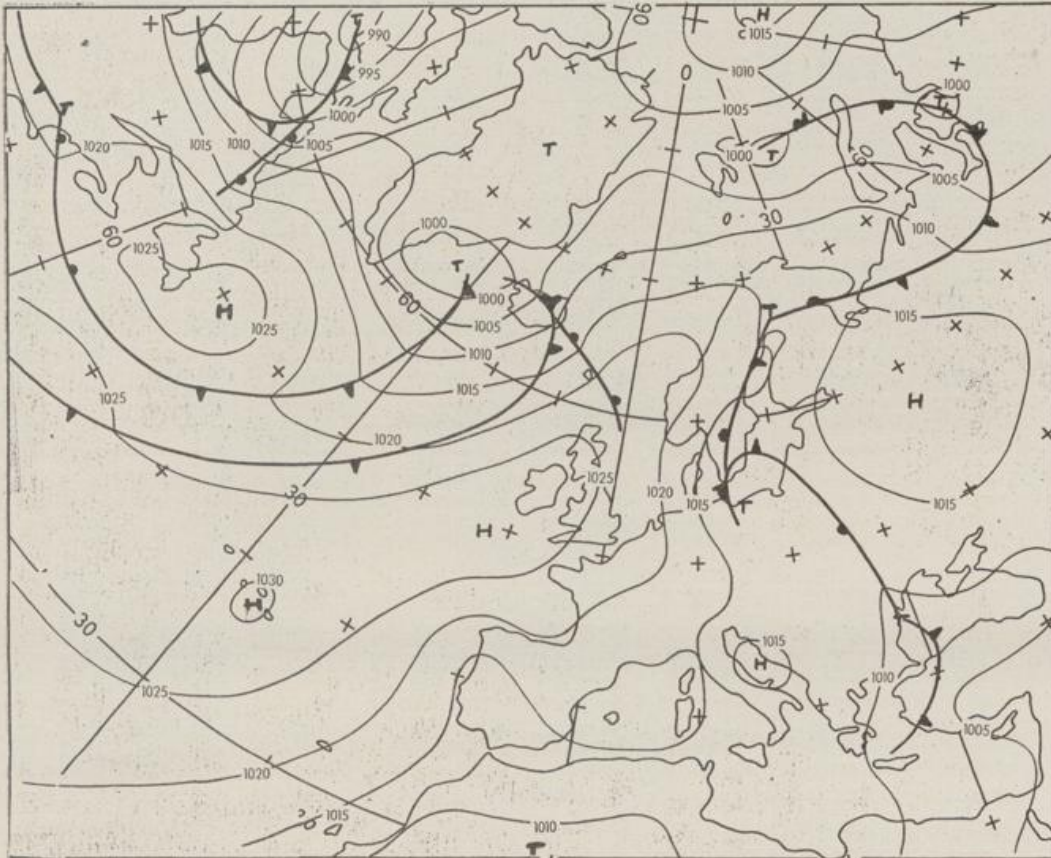
Druck und Verlag : Deutscher Wetterdienst - Wetteramt Frankfurt
Frankfurter Str. 135, 6050 Offenbach a. M., Tel. (0611) 8 06 22 81

Bei unregelmäßiger Lieferung sind
Beschwerden schriftlich an das Wetter-
amt Frankfurt zu richten

Jahrgang 1983

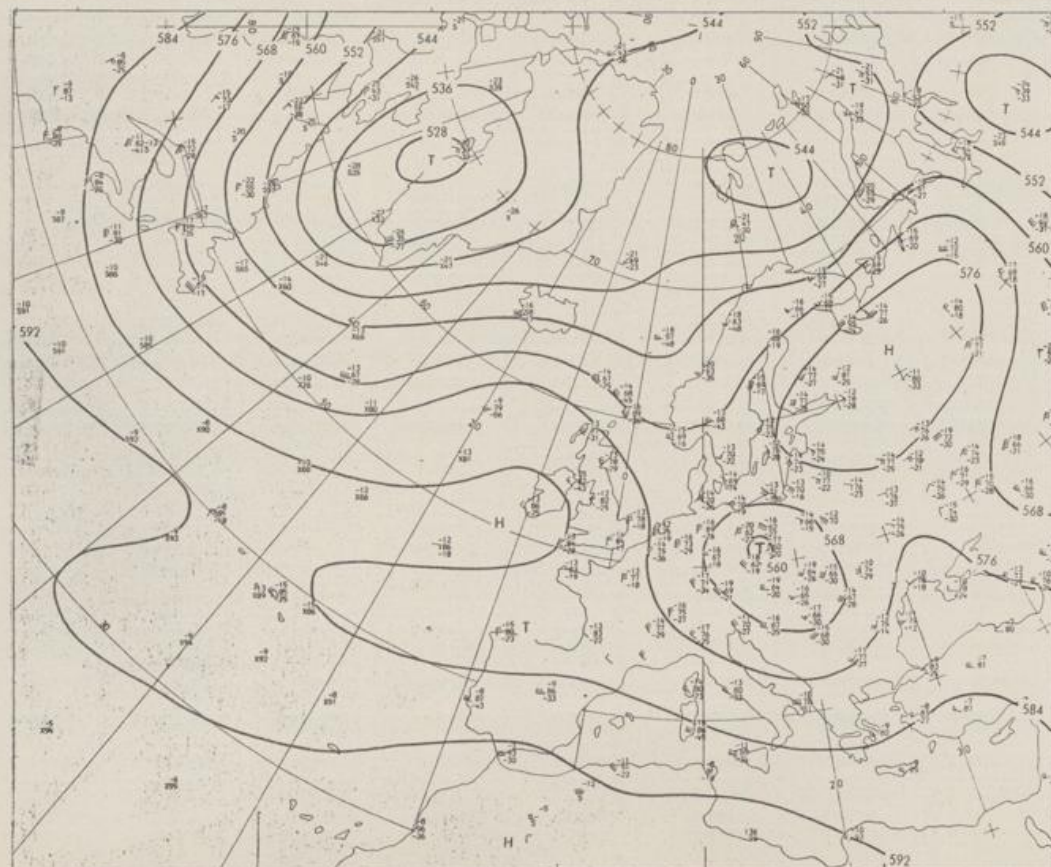
Freitag, den 05. August 1983

Nummer 217



Bodenwetterkarte
Vorhersage
für den

06.08. 00 Uhr



Alle Zeitangaben
in GMT
(Greenwich Mean
Time)
- Weltzeit -

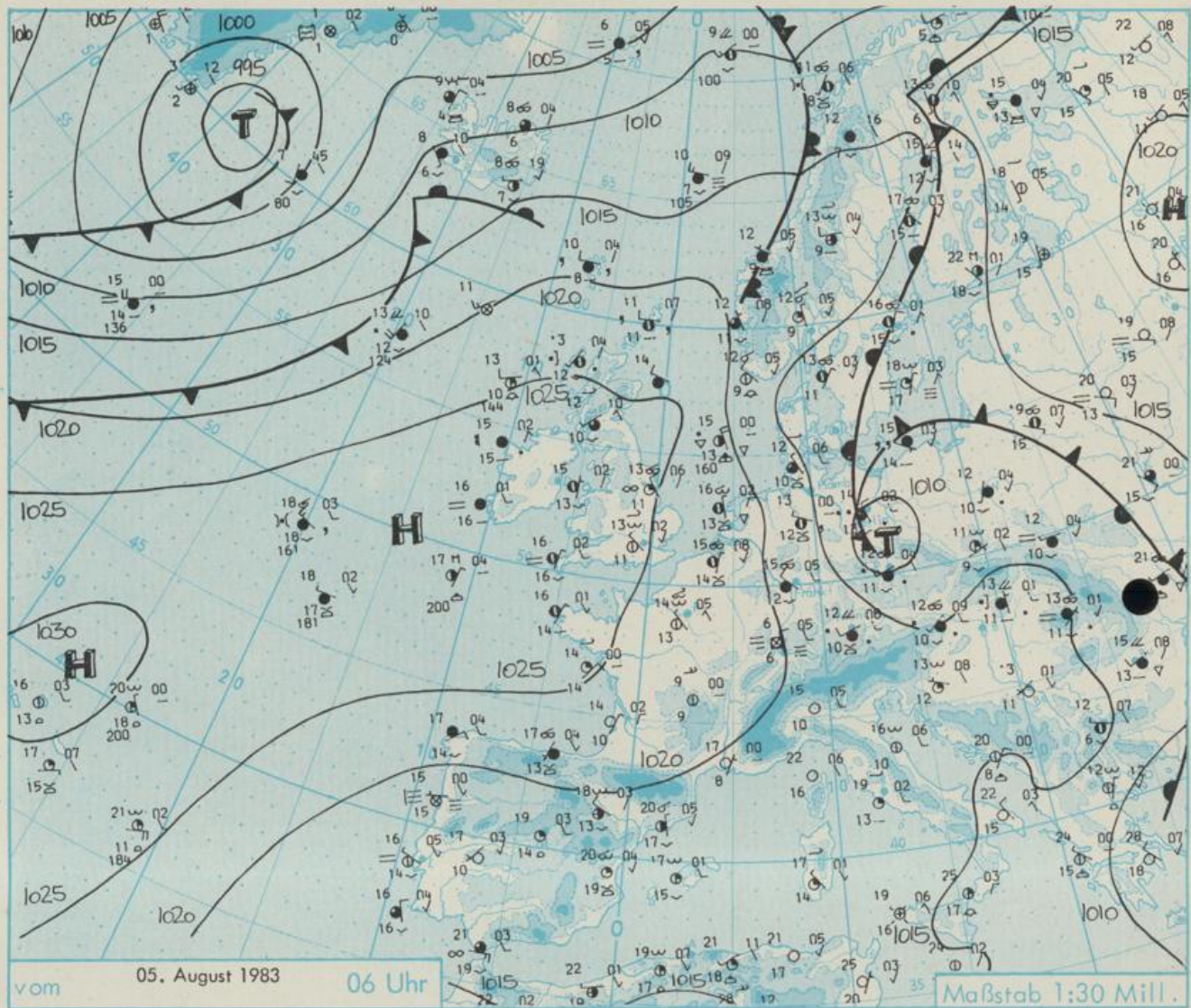
Höhenwetterkarte
(Absolute Topographie 500 mb
entsprechend ca. 5500 m Höhe)
vom

05.08. 00 Uhr

Maßstab 1:60 Mill.

Wetterkarte des Deutschen Wetterdienstes

- Erläuterungen**
 Schema einer Stations-
 eintragung mit Beispielen
- Gesamtbewölkung**
 in Achtein $\frac{1}{8}$ = 4/8
 - Windrichtung**
 in 360 Grad Einteilung
 Wind aus Ost (E)
 gleich 90° mit 15 Knoten
 Windgeschwindigkeit
 in Knoten (1Kn = 1,852 km/h)
 halbe Feder = 5 Knoten
 ganze Feder = 10 Knoten usw.
 West, 5 Knoten
 - Gegenwärtiges Wetter**
 Niesel * Regen * Schnee
 Schauer ☉ Gewitter ⚡
 Nebel ☁ Dunst ☁
 Hagel ⚡ Schneestreiben
 je nach Intensität mehrere
 Symbole bei * * *
 - Wetterverlauf von 01-07 h**
 + = + * * * * *
 - = - * * * * *
 - Lufttemperatur** in ganzen
 Grad Celsius in 2 m Höhe
 über Grund. Minus 2°C = -2°C
 - Taupunkttemperatur**
 wie 6.
 - Wassertemperatur**
 in zehntel Grad Celsius
 - Tiefe Wolken**
 unterhalb 2500 m
 Cumulus --- Stratus
 - Mittelhohe Wolken**
 zwischen 2500 und ca 6000 m
 Altostratus
 Altiocumulus
 - Hohe Wolken**
 oberhalb 6000 m
 Cirrus --- Cirrostratus
 - Betrag und Art der 3-stün-
 digen Luftdruckänderung**
 12 = 12 zehntel Millibar,
 erst gestiegen, dann
 gleichgeblieben
- Fronten mit Erwärmung, Ab-
 kühlung a) am Boden**
 Warmfront
 Kaltfront
 Okklusion
b) in der Höhe
 Konvergenzlinie
 Linien gleichen
 Luftdruckes =
 Isobaren



Wetterlage und Entwicklung

Das umfangreiche mittel- und osteuropäische Tief mit Kern über der Niederlausitz verändert in den nächsten Tagen Lage und Intensität nur wenig. Zwischen ihm und dem Keil des Azorenhochs, der sich nach Skandinavien ausweitet, gelangt weiterhin mit einer nördlichen Strömung kühle und wolkenreiche Meeresluft nach Deutschland.

Vorhersagen gültig vom Samstag, den 06.08.1983 früh, bis Sonntag, den 07.08.1983 früh, für:

Hessen, Rheinland-Pfalz und Saarland

Überwiegend stark bewölkt und gelegentlich Regen, zum Teil schauerartig. Tageshöchsttemperaturen um 17, im höheren Bergland bei 12 Grad Celsius. Nächtlliche Tiefs temperaturen 13 bis 11 Grad C. Schwacher bis mäßiger Wind um Nordwest.

Baden-Württemberg

In Baden veränderlich bewölkt mit Zwischenaufheiterungen. Im wesentlichen trocken, nur im Südosten örtlich etwas Regen. Tageshöchsttemperaturen in den Niederungen 18 bis 23, im Bergland in 800 bis 1000 m 14 bis 18 Grad C. Tiefstwerte nachts 14 bis 10 Grad C. Schwacher bis mäßiger Wind aus nördlichen Richtungen.

In Württemberg veränderliche Bewölkung, im Westen auch Aufheiterungen und meist trocken, nach Osten hin noch zeitweise schauerartiger Regen. Höchsttemperaturen 17 bis 23, im höheren Bergland um 15 Grad C. Tiefstwerte nachts um 12 Grad Celsius. Schwacher bis mäßiger nördlicher Wind.

Nordbayern

Wechselnd, zeitweise stark bewölkt, besonders im Osten noch einzelne Regenfälle. Höchsttemperaturen 16 bis 21 Grad C. Tiefs temperaturen nachts 12 bis 10 Grad C. Schwacher bis mäßiger Nordwestwind.

Südbayern

Von gelegentlichen Aufheiterungen abgesehen stark bewölkt und mitunter Regen oder gewittrige Schauer. Höchstwerte 14 bis 18 Grad Celsius. Tiefstwerte nachts um 12 Grad C. Zeitweise mäßiger Westwind.

Weitere Aussichten: Noch keine durchgreifende Wetterbesserung.

STATION	HOEHE N N	WETTER	WIND IN KM/H	T E M P E R A T U R (GRAD CELSIUS)						SONNEN- SCHEIN VORTAG IN STD.	NIEDER- SCHLAG 24 STG. IN MM	SCHNEE- HOEHE IN CM
				IN 2 MTR.	TAU- PUNKT	MAXIM. VORTAG	MITTEL VORTAG	TIEFSTWERT DER 2 MTR.	NACHT BODEN			
BERLIN	50	REGEN	NNW 22	14	13	14	12.7	12	11		20	
SCHLESWIG	43	WOLKIG	NNW 13	12	10	21	15.3	9	8	3.7	0.0	
HELGOLAND	4	SCHAUER	NNW 20	15	12	19	16.4	14	13	5.2	0.0	
EMDEN	5	BEDECKT	N 7	15	9	20	16.3	13	13	1.1	0.3	
HAMBURG	16	WOLKIG	NW 6	12	10	19	15.6	10	8	0.5	0.6	
BREMEN	3	WOLKIG	WNW 17	14	12	18	14.7	12	11	0.7	5	
LUECHOW	17	BEDECKT	NW 22	13	10	17	14.3	12	12		17	
OSNABRUECK	95	BEDECKT	NW 13	13	11	17	14.6	13	12		3	
HANNOVER	56	BEDECKT	WNW 13	13	12	17	14.0	13	12	0.3	4	
ESSEN	154	BEDECKT	NNW 9	14	11	18	15.2	13	13		0.4	
AACHEN	202	BEDECKT	N 4	14	12	19	15.9	14	13	0.4		
KOELN-BONN	91	BEDECKT	NNW 13	15	12	19	17.0	14	12		0.3	
KAHLER ASIEN	839	IN WOLKEN	NNW 35	8	8	12	9.5	8	7	0.2	15	
KASSEL	231	BEDECKT	NNW 15	13	10	16	13.8	13	12	0.7	5	
GIESSEN	186	BEDECKT	WNW 13	14	10	18	14.6	14	12	1.0	2	
BAD HERSFELD	212	BEDECKT	NW 6	13	11	17	13.5	12	11	0.7	5	
WASSERKUPPE	921	SPRUEHREGEN	N 43	8	8	11	8.0	8	8	1.2	15	
KL.FELDBERG/TS.	805	IN WOLKEN	NNW 30	9	9	14	9.6	9	5	1.5	3	
FRANKFURT/FLGH.	111	BEDECKT	NW 17	15	12	21	15.9	13	11	4.3	3	
OFFENBACH/MAIN	98	BEDECKT	WNW 6	14	11	19	15.0	13	X	2.5	3	
DARMSTADT	108	WOLKIG	WSW 6	13	12	20	15.9	12	9	3.5	2	
NUERBURG	627	REGEN	NNW 13	11	10	16	13.0	11	10	1.2	0.0	
KOBLENZ	96	REGEN	NNW 11	15	12	20	16.6	15	X	0.3	0.0	
BAD MARIENBERG	547	BEDECKT	NW 15	10	10	15	11.9	10	9		5	
TRIER PETRISBG.	265	BEDECKT	W 6	14	12	22	17.0	13	12	4.3		
DEUSELBACH	480	BEDECKT	WNW 15	13	11	18	14.1	11	9	3.1		
WEINBIET	553	WOLKIG	W 24	11	9	19	13.0	11	9	2.6	0.6	
THOLEY	396	BEDECKT	NW 11	14	10	20	15.8	13	10	4.8		
SAARBRUECKEN	322	BEDECKT	W 6	14	11	20	16.3	12	9	6.6		
OEHRINGEN	276	BEDECKT	W 9	14	11	18	14.0	13	12	2.8	3	
STUTTGART	286	BEDECKT	W 11	15	10	19	15.9	15	X	3.3	0.3	
STUTTGART-ECHT.	396	WOLKIG	W 13	15	10	19	15.5	13	12	X	0.1	
STOETTEN	734	NEBEL	W 19	10	10	15	10.5	10	10	1.6	6	
FREUDENSTADT	797	HEITER	WSW 9	11	9	15	12.3	11	9	7.5		
KLIPPENECK	973	BEDECKT	W 6	10	9	X	11.8	10	9	7.2	0.0	
ULM	522	BEDECKT	SW 7	12	10	18	13.6	12	12	2.7	0.3	
MANNHEIM	96	BEDECKT	WNW 9	15	11	22	16.2	14	11	3.1	0.7	
KARLSRUHE	112	WOLKIG	WSW 7	15	13	23	17.7	15	13	3.2	0.1	
FREIBURG	269	BEDECKT	STILL	14	9	21	17.0	13	11	8.7		
FELDBERG/SCHW.	1486	IN WOLKEN	N 20	6	6	10	7.0	6	4	6.3		
KONSTANZ	443	WOLKIG	WSW 6	13	11	20	15.7	13	12	4.8	0.2	
WUERZBURG	268	BEDECKT	NW 7	14	11	19	13.8	13	12	3.9	1	
BAD KISSINGEN	262	SPRUEHREGEN	WNW 6	13	11	18	13.4	12	11	2.0	1	
BAMBERG	239	BEDECKT	WSW 4	13	12	17	13.6	12	11	2.2	4	
COBURG	337	BEDECKT	SW 11	12	11	17	12.4	10	10	1.0	9	
HOF	567	REGEN	WNW 19	11	9	12	9.2	8	8	0.2	26	
NUERNBERG/FLGH.	319	BEDECKT	W 20	14	11	17	13.4	12	11	2.5	4	
WEIDEN	438	BEDECKT	W 17	12	9	15	10.4	10	10	0.6	6	
WEISSENBURG/BAY	422	BEDECKT	WNW 15	13	11	18	13.4	11	10	2.2	2	
REGENSBURG	366	BEDECKT	WNW 20	13	11	17	12.2	11	10	1.8	2	
AUGSBURG	461	BEDECKT	W 19	12	11	17	13.1	12	11	1.5	9	
MUEHLEN-RIEM	530	REGEN	WSW 22	12	10	17	11.2	10	10	1.2	17	
MUEHLDORF	401	BEDECKT	W 11	12	11	16	12.8	11	11	2.4	7	
PASSAU	409	REGEN	W 15	12	11	18	12.4	10	10	4.7	9	
GR.ARBER	1445	REGEN	NNW 43	6	6	6	4.0	3	X	2.4	23	
KEMPTEN	705	BEDECKT	SSW 6	11	10	15	11.8	10	10	2.5	3	
OBERSTDORF	810	SCHAUER	S 6	10	8	13	9.8	9	9	0.2	3	
GARMISCH-PARTK.	719	REGEN	ENE 2	10	9	15	10.2	9	9	1.8	4	
ZUGSPITZE	2960	SCHNEEFALL	NNW 43	-3	-3	-4	-4.2	-4	X		15	
HOHENPEISSENBG.	977	REGEN	W 22	8	8	12	8.8	8	8	1.0	15	
WENDELSTEIN	1832	REGEN	W 44	3	3	3	2.4	2	1		21	

A U S K U E N F T E U N D B E R A T U N G E N E R T E I L E N :

LAND HESSEN WETTERAMT FRANKFURT FRANKFURTER STR. 135 6050 OFFENBACH/MAIN TEL. (0611)8092 634/549	LAND BADEN-WUERTEMBERG (OST) WETTERAMT STUTTGART ALEXANDERSTR. 112 7000 STUTTGART 1 TEL. (0711) 247351	LAND BAYERN (NORD) WETTERAMT NUERNBERG FLUGHAFENSTR. 100 8500 NUERNBERG TEL. (0911) 525001
LAND RHEINLAND-PFALZ/SAARLAND WETTERAMT TRIER PETRISBERG 5500 TRIER TEL. (0651) 45045	LAND BADEN-WUERTEMBERG (WEST) WETTERAMT FREIBURG STEFAN-MEIER-STR. 4 7800 FREIBURG 1 TEL. (0761) 273057	LAND BAYERN (SUED) WETTERAMT MUENCHEN BAVARIARING 10/III 8000 MUENCHEN 2 TEL. (089) 530084-88

F E R N S P R E C H A N S A G E D I E N S T :

WAEHLE IM ORTSNETZ
 REISEWETTER/WINTERSPORT- ... RUF-NR. 11600 ODER 011600
 ALLGEMEINER WETTERBERICHT... RUF-NR. 1164 ODER 01164
 STRASSENZUSTANDSBERICHT ... RUF-NR. 1169 ODER 01169

ABWEICHENDE RUFNUMMERN BITTE DEM AMTLICHEN FERNSPRECHBUCH ENTNEHMEN.

STATION	BAROM. HOEHE	LUFTDR. IN MBAR BEZOGEN AUF NN	ERDBODEN-ZUSTAND	ERDBODEN-TEMPERATUREN IN GRAD CEL. 06 UHR VORTAGS				EXTREMWERTE DER LUFTTEMPERATUR IN GRAD CELSIUS IN DER DEKADE VOM: 1. 8. - 10. 8.				
				10 CM TIEFE	20 CM TIEFE	50 CM TIEFE	100CM TIEFE	BEOBACHT.-ZEITRAUM	ABSOL. MAXIM.	DATUM	ABSOL. MINIM.	DATUM
SCHLESWIG	48	1016.5	TROCKEN	16.5	17.6	19.0	17.0	1947-1982	32.3	01.08.1948	6.4	10.08.1965
HAMBURG	16	1016.6	TROCKEN	17.5	18.3	20.2	16.9	1931-1982	34.8	03.08.1963	5.3	10.08.1965
BREMEN	5	1017.0	FEUCHT	15.0	16.6	19.7	17.1	1890-1982	35.2	10.08.1975	5.6	10.08.1965
BERLIN	49	1010.2	FEUCHT	14.6	16.6	19.5	19.3	1909-1982	36.6	03.08.1943	7.1	02.08.1965
HANNOVER	54	1017.2	FEUCHT	17.3	18.5	20.4	X	1936-1982	37.1	01.08.1943	5.6	02.08.1947
MUENSTER	71	1019.0	FEUCHT	15.5	17.0	19.8	19.5	1891-1982	35.4	02.08.1921	6.0	08.08.1903
KASSEL	233	1017.5	FEUCHT	16.6	18.6	20.7	19.1	1951-1982	35.2	03.08.1963	6.3	09.08.1953
AACHEN	205	1021.2	TROCKEN	16.6	18.5	20.0	19.3	1891-1982	35.4	10.08.1911	7.3	03.08.1908
HOF	568	1015.1	FEUCHT	13.1	17.8	17.6	16.8	1947-1982	32.4	03.08.1947	3.2	06.08.1956
BAD KISSINGEN	266	1017.0	FEUCHT	15.9	17.9	21.6	21.7	1946-1982	34.4	03.08.1947	5.2	06.08.1956
KL.FELDBERG/TS.	802	-	FEUCHT	13.9	14.1	16.6	15.4	1936-1982	29.1	03.08.1943	4.6	01.08.1965
FRIER	273	1020.4	TROCKEN	17.7	19.3	21.6	20.9	1948-1982	34.1	04.08.1975	6.0	09.08.1962
NUERNBERG	312	1016.6	FEUCHT	14.2	16.0	19.7	20.3	1936-1982	36.1	03.08.1947	3.1	07.08.1942
KARLSRUHE	145	1019.7	FEUCHT	17.1	19.0	22.5	22.8	1876-1982	35.9	02.08.1921	5.2	07.08.1942
STUTTGART-ECHT.	419	1019.0	FEUCHT	16.1	17.9	21.0	20.1	1900-1982	35.0	10.08.1923	4.6	07.08.1942
PASSAU	408	1015.8	NASS	15.0	17.2	20.2	18.8	1948-1982	34.0	09.08.1949	5.6	08.08.1953
MUENCHEN-RIEM	529	1018.5	FEUCHT	14.0	15.2	18.4	17.4	1940-1982	34.7	08.08.1949	4.8	08.08.1942
FREIBURG	300	1021.0	FEUCHT	16.3	18.2	21.5	20.3	1949-1982	35.4	08.08.1949	8.0	06.08.1967
HOHENPEISSENBG.	986	-	NASS	11.3	12.8	16.7	16.7	1879-1982	30.7	08.08.1949	3.9	07.08.1888

AUSLAND

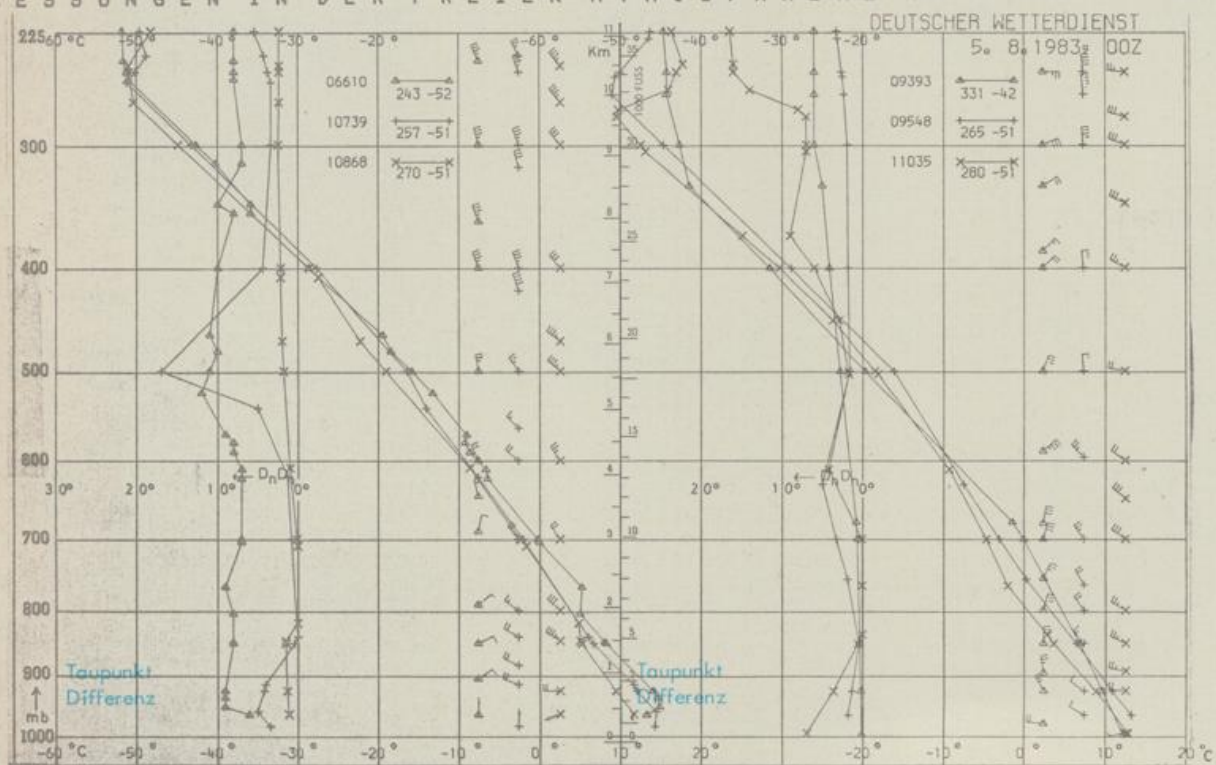
STATION	WETTER	WIND IN KM/H	TEMPER. 6 UHR	TEMPER. MAX VOR TAG	STATION	WETTER	WIND IN KM/H	TEMPER. 6 UHR	TEMPER. MAX VOR TAG	STATION	WETTER	WIND IN KM/H	TEMPER. MAX VOR TAG				
REYKJAVIK	BEDECKT	SE	19	8	9	BARCELONA	HEITER	N	11	20	X	PRAG	REGEN	WSW	26	12	11
OSLO	HEITER	N	11	12	17	MADRID	HEITER	STILL	19	32		WARSAU	BEDECKT	SSW	11	12	15
STOCKHOLM	BEDECKT	NNE	15	16	23	MALLORCA	HEITER	STILL	17	30		MOSKAU	WOLKENLOS	STILL		21	27
HELSINKI	HEITER	SSE	9	22	28	LISSABON	HEITER	WNW	9	16	27	BELGRAD	WOLKENLOS	WSW	4	13	17
KOPENHAGEN	BEDECKT	NNW	26	15	18	LAS PALMAS	HEITER	NNE	37	21	25	BUKAREST	BEDECKT	WSW	19	15	33
AMSTERDAM	BEDECKT	N	15	15	21	ZUERICH	BEDECKT	S	4	12	21	ATHEN	WOLKENLOS	NW	19	28	32
LONDON	HEITER	NW	7	13	24	INNSBRUCK	BEDECKT	STILL	11	X		BOZEN	WOLKIG	STILL		13	27
PARIS	HEITER	NW	11	14	22	WIEN	REGEN	SW	11	12	19	ROM	HEITER	STILL		19	32

ASTRONOMISCHE DATEN FUEER DEN 6. AUGUST 1983

STATION	SONNE		MOND		STATION	SONNE		MOND	
	AUFGANG UHR	UNTERGANG UHR	AUFGANG UHR	UNTERGANG UHR		AUFGANG UHR	UNTERGANG UHR	AUFGANG UHR	UNTERGANG UHR
FRANKFURT	04.01	19.02	00.37	17.39	NUERNBERG	03.53	18.50	00.31	17.27
FREIBURG	04.11	18.59	00.52	17.33	STUTTGART	04.03	18.56	00.42	17.31
MUENCHEN	03.55	18.43	00.37	17.18	TRIER	04.10	19.09	00.42	17.44

MONDPHASE 2 TAGE VOR NEUMOND

MESSUNGEN IN DER FREIEN ATMOSPHAERE AM 5. AUGUST 1983 00 UHR



KENN- STATION ZIFFER

06610 PAYERNE
10739 STUTTGART
10868 MUENCHEN - OB.SCHLEISSHEIM
09393 LINDENBERG
09548 MEININGEN
11035 WIEN

BEMERKUNGEN :