

Wetterkarte

des Deutschen Wetterdienstes

D 7311 A

Amtsblatt der Wetterämter Frankfurt am Main, Freiburg i. Br., München, Nürnberg, Stuttgart u. Trier

Erscheint täglich
Nur Postbezug
Preis monatl. DM 10,-
zuzüglich Porto

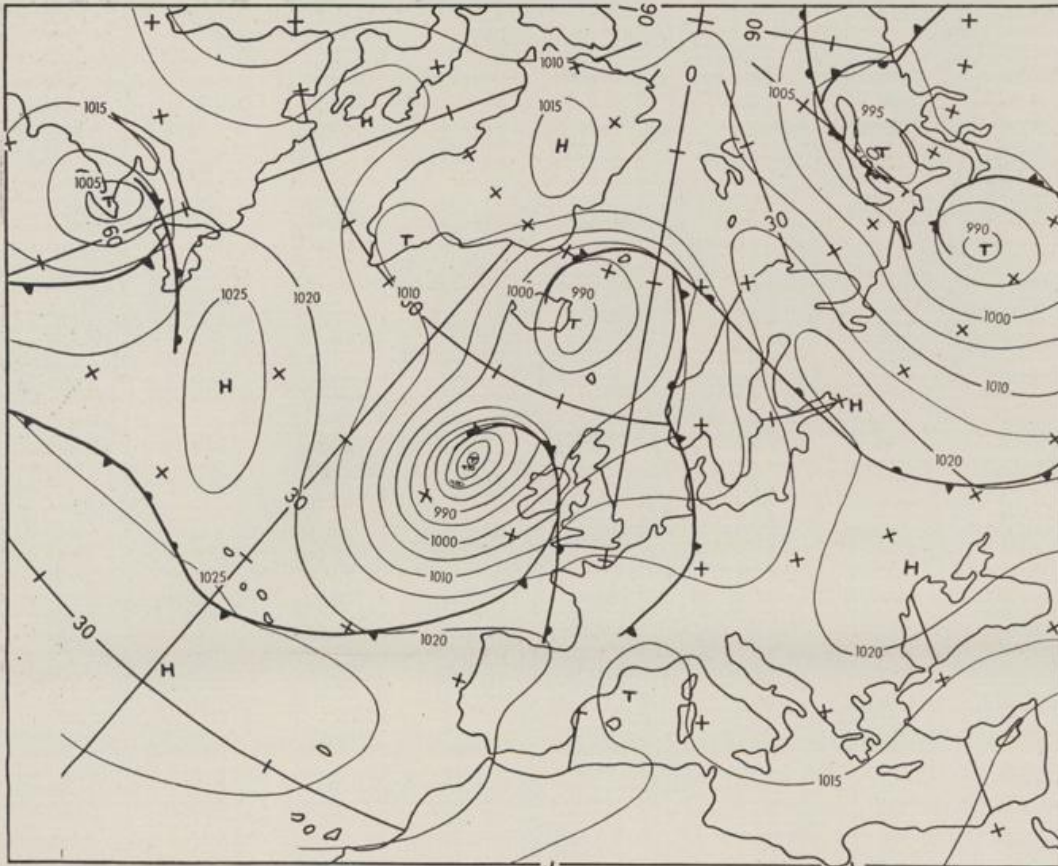
Druck und Verlag : Deutscher Wetterdienst - Wetteramt Frankfurt
Frankfurter Str. 135, 6050 Offenbach a.M., Tel. (0611) 8 06 22 81

Bei unregelmäßiger Lieferung sind
Beschwerden schriftlich an das Wetteramt Frankfurt zu richten

Jahrgang 1983

Donnerstag, den 01. September 1983

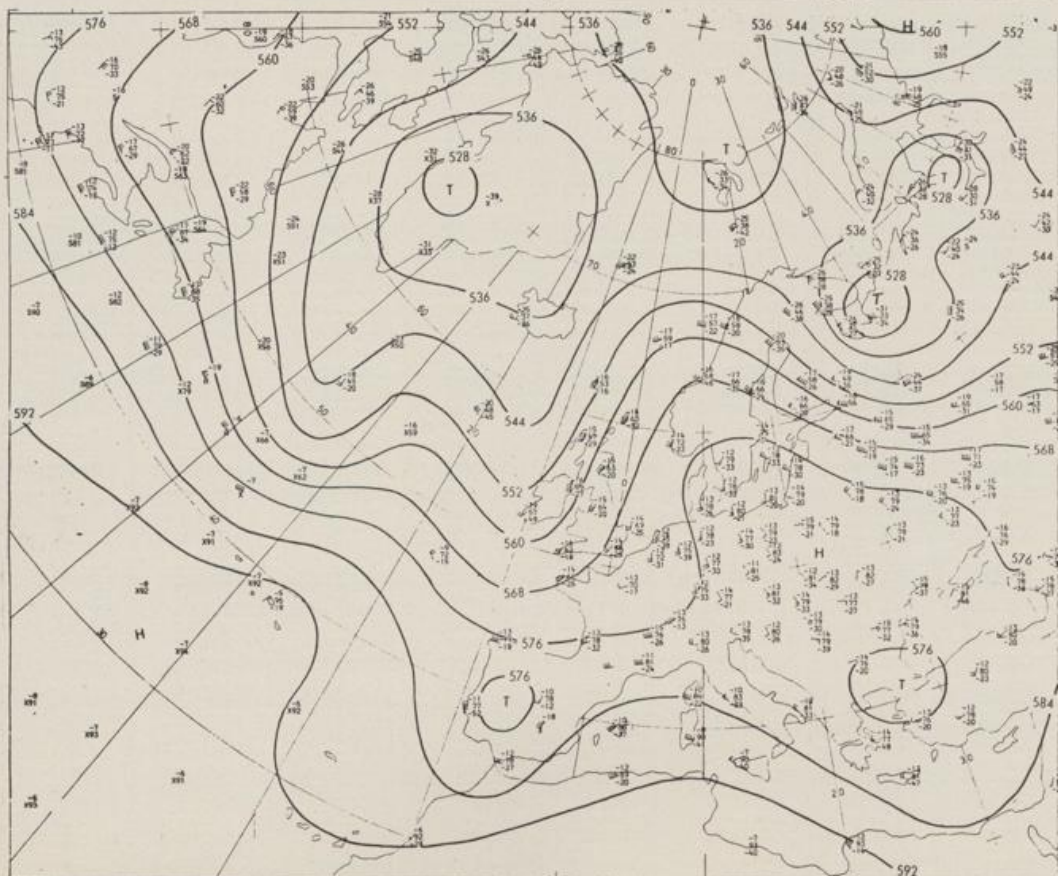
Nummer 244



Bodenwetterkarte
Vorhersage
für den

02.09. 00 Uhr

Alle Zeitangaben
in GMT
(Greenwich Mean
Time)
- Weltzeit -



Höhenwetterkarte
(Absolute Topographie 500 mb
entsprechend ca. 5500 m Höhe)
vom

01.09. 00 Uhr

Maßstab 1 : 60 Mill.

W E T T E R M E L D U N G E N V O M 1. SEPTEMBER 1983 06 UHR

STATION	HOEHE N N	WETTER	WIND IN KM/H	T E M P E R A T U R (GRAD CELSIUS)						SONNEN- SCHEIN VORTAG IN STD.	NIEDER- SCHLAG 24 STG. IN MM	SCHNEE- HOEHE IN CM
				IN 2 MTR.	TAU- PUNKT	MAXIM. VORTAG	MITTEL VORTAG	TIEFSTWERT DER NACHT 2 MTR.	BODEN			
BERLIN	50	WOLKENLOS	ESE 9	18	11	28	21.3	17	14	12.6		
SCHLESWIG	43	WOLKENLOS	ESE 6	16	9	24	18.3	15	11	12.8		
HELGOLAND	4	WOLKENLOS	SE 26	19	14	X	19.3	18	16	12.0		
EMDEN	5	WOLKENLOS	E 4	15	10	28	19.6	12	11	11.0		
HAMBURG	16	WOLKENLOS	SE 13	16	7	28	19.6	15	11	12.3		
BREMEN	3	WOLKENLOS	ESE 7	15	11	28	21.0	15	12	12.5		
LUECHOW	17	WOLKENLOS	NE 4	12	8	28	19.6	10	8	12.6		
OSNABRUECK	95	HEITER	E 6	17	11	29	20.3	15	10	12.7		
HANNOVER	56	WOLKENLOS	ESE 6	15	12	29	19.6	14	11	11.5		
ESSEN	154	WOLKIG	S 7	19	13	29	22.5	19	15	12.3		
AACHEN	202	BEDECKT	SSW 20	18	15	29	21.7	18	17	12.1		
KOELN-BONN	91	WOLKIG	ESE 11	18	14	30	21.1	17	15	12.3		
KAHLER ASTEN	839	WOLKIG	S 19	15	11	24	18.2	15	12	12.7		
KASSEL	231	HEITER	SSW 7	15	12	28	20.2	14	11	12.3		
GIESSEN	186	HEITER	S 4	16	12	28	19.8	14	12	11.2		
BAD HERSFELD	212	WOLKIG	SW 2	12	10	28	18.6	12	9	11.3		
WASSERKUPPE	921	HEITER	WSW 19	14	12	23	17.8	14	11	12.3		
KL.FELDBERG/TS.	805	IN WOLKEN	SW 20	13	13	24	19.6	13	12	11.7		
FRANKFURT/FLGH.	111	WOLKIG	SSW 7	19	14	29	22.0	17	14	11.3	0.0	
OFFENBACH/MAIN	98	HEITER	SW 13	19	13	30	21.6	17	X	11.7		
DARMSTADT	108	BEDECKT	S 17	19	15	30	24.0	18	16	11.4		
NUERBURG	627	BEDECKT	SW 31	15	14	25	19.9	15	14	11.6		
KOBLENZ	96	WOLKIG	S 7	19	16	29	22.2	19	X	10.9		
BAD MARIENBERG	547	BEDECKT	S 13	16	12	26	20.4	15	12	11.8		
TRIER PETRISBG.	265	BEDECKT	SSW 13	17	15	31	22.2	17	16	11.2	0.0	
DEUSELBACH	480	BEDECKT	S 19	15	14	27	21.7	15	13	10.7	0.9	
WEINBIET	553	WOLKIG	WSW 26	16	12	27	21.5	16	14	10.5		
THOLEY	396	REGEN	SW 11	15	14	27	21.6	15	14	11.2	0.2	
SAARBRUECKEN	322	BEDECKT	SSW 9	16	13	28	21.6	15	14	11.3	3	
OEHRINGEN	276	BEDECKT	STILL	19	14	29	20.9	18	16	11.3		
STUTTGART	286	BEDECKT	SSW 17	20	12	28	22.6	20	X	11.1	0.0	
STUTTGART-ECHT.	396	WOLKIG	SW 11	19	12	27	20.1	19	18	X		
STOETTEN	734	BEDECKT	SSW 13	15	12	23	19.0	15	14	11.0	0.0	
FREUDENSTADT	797	WOLKIG	SW 6	14	13	25	19.3	14	13	11.6	1	
KLIPPENECK	973	BEDECKT	SSW 17	14	12	24	18.7	14	13	10.5	0.1	
ULM	522	WOLKIG	SW 9	16	14	26	19.4	15	14	10.8	0.3	
MANNHEIM	96	WOLKIG	S 9	19	16	30	21.4	19	16	11.1		
KARLSRUHE	112	WOLKIG	WSW 6	18	15	30	22.8	18	16	11.1	0.0	
FREIBURG	269	BEDECKT	SE 17	18	16	29	22.6	17	15	10.1	10	
FELDBERG/SCHW.	1486	IN WOLKEN	WSW 37	10	10	18	14.9	10	8	8.8	5	
KONSTANZ	443	BEDECKT	WNW 6	17	14	26	20.6	17	15	10.3	3	
WUERZBURG	268	BEDECKT	SSE 4	17	14	29	20.9	15	14	11.4		
BAD KISSINGEN	262	BEDECKT	SSE 2	14	11	30	20.2	13	11	9.8		
BAMBERG	239	WOLKIG	ESE 4	17	13	28	20.2	13	12	11.3		
COBURG	337	HEITER	E 2	15	14	29	20.2	15	12	11.7		
HOF	567	WOLKENLOS	SE 13	13	12	25	16.8	11	9	12.1		
NUERNBERG/FLGH.	319	HEITER	ESE 6	17	14	28	20.5	15	14	11.6		
WEIDEN	438	WOLKENLOS	S 4	14	12	26	19.2	12	9	11.0		
WEISSENBURG/BAY	422	BEDECKT	SW 13	18	14	27	20.1	14	13	12.0		
REGENSBURG	366	WOLKIG	SSE 11	15	14	27	18.8	15	11	11.8		
AUGSBURG	461	BEDECKT	SSW 4	17	14	26	18.5	15	14	10.9	0.0	
MUEHNEN-RIEM	530	SCHAUER	S 11	16	14	26	17.4	14	10	10.7	0.1	
MUEHLDOERF	401	BEDECKT	E 2	15	14	26	18.3	13	11	9.8		
PASSAU	409	HEITER	STILL	15	12	27	21.3	14	11	11.4		
GR.ARBER	1445	HEITER	S 24	11	9	19	14.2	11	X	10.3		
KEMPTEN	705	BEDECKT	SE 6	15	13	25	17.7	15	11	11.2		
OBERSTDORF	810	WOLKIG	SW 6	14	13	24	17.1	14	13	10.0	1	
GARMISCH-PARTK.	719	BEDECKT	W 2	14	14	24	16.4	14	12	11.5	2	
ZUGSPITZE	2960	BEDECKT	SW 37	3	2	8	5.5	2	X	8.4	1	13
HOHENPEISSENBG.	977	BEDECKT	S 19	16	10	22	17.8	14	13	11.4	0.1	
WENDELSTEIN	1832	BEDECKT	SSE 15	10	8	16	13.6	9	8	7.0	19	

A U S K U E N F T E U N D B E R A T U N G E N E R T E I L E N :

LAND HESSEN WETTERAMT FRANKFURT FRANKFURTER STR. 135 6050 OFFENBACH/MAIN TEL. (0611)8092 634/549	LAND BADEN-WUERTTEMBERG (OST) WETTERAMT STUTTGART ALEXANDERSTR. 112 7000 STUTTGART 1 TEL. (0711) 247351	LAND BAYERN (NORD) WETTERAMT NUERNBERG FLUGHAFENSTR. 100 8500 NUERNBERG TEL. (0911) 525001
LAND RHEINLAND-PFALZ/SAARLAND WETTERAMT TRIER PETRISBERG 5500 TRIER TEL. (0651) 45045	LAND BADEN-WUERTTEMBERG (WEST) WETTERAMT FREIBURG STEFAN-MEIER-STR. 4 7800 FREIBURG 1 TEL. (0761) 273057	LAND BAYERN (SUED) WETTERAMT MUENCHEN BAVARIARING 10/III 8000 MUENCHEN 2 TEL. (089) 530084-88

F E R N S P R E C H A N S A G E D I E N S T :

WAEHLE IM ORTSNETZ
REISEWETTER/WINTERSPORT- ... RUF-NR. 11600 ODER 011600
ALLGEMEINER WETTERBERICHT... RUF-NR. 1164 ODER 01164
STRASSENZUSTANDSBERICHT RUF-NR. 1169 ODER 01169

ABWEICHENDE RUFNUMMERN BITTE DEM AMTLICHEN FERNSPRECHBUCH ENTNEHMEN.

STATION	BAROM. HOEHE	LUFTDR. IN MBAR BEZOGEN AUF N N	ERDBODEN-ZUSTAND	ERDBODEN-TEMPERATUREN IN GRAD CEL. 06 JHR VORTAGS				EXTREMWERTE DER LUFTTEMPERATUR IN GRAD CELSIUS IN DER DEKADE VOM: 1. 9. - 10. 9.				
				10 CM TIEFE	20 CM TIEFE	50 CM TIEFE	100CM TIEFE	BEOBACHT.-ZEITRAUM	ABSOL. MAXIM.	DATUM	ABSOL. MINIM.	DATUM
SCHLESWIG	48	1010.6	TROCKEN	14.7	16.9	19.1	17.4	1947-1982	29.6	05.09.1949	2.9	08.09.1952
HAMBURG	16	1010.6	TROCKEN	15.9	17.3	19.8	17.0	1931-1982	30.1	06.09.1949	2.5	08.09.1952
BREMEN	5	1008.8	TROCKEN	15.8	17.5	20.0	17.3	1890-1982	31.9	05.09.1949	2.8	02.09.1980
BERLIN	49	1013.0	TROCKEN	16.2	18.5	19.0	18.5	1909-1982	34.2	03.09.1911	2.4	03.09.1941
HANNOVER	54	1009.6	TROCKEN	17.4	18.7	20.1	X	1936-1982	31.4	05.09.1949	2.6	07.09.1971
MUENSTER	71	1007.3	TROCKEN	17.4	18.9	20.5	19.5	1891-1982	34.1	04.09.1929	3.5	01.09.1959
KASSEL	233	1010.6	TROCKEN	17.6	19.7	20.9	19.0	1951-1982	32.5	05.09.1973	4.3	08.09.1958
AACHEN	205	1008.1	TROCKEN	18.0	19.3	19.7	18.7	1891-1982	34.3	08.09.1911	3.9	10.09.1897
HOF	568	1013.2	TROCKEN	14.7	16.4	17.4	16.0	1947-1982	29.4	02.09.1953	0.1	04.09.1957
BAD KISSINGEN	266	1012.1	TROCKEN	17.0	19.5	21.7	20.3	1946-1982	32.4	02.09.1953	2.1	09.09.1960
KL.FELDBERG/TS.	802	-	TROCKEN	15.6	15.8	17.3	15.1	1936-1982	26.6	02.09.1953	2.6	09.09.1941
TRIER	273	1010.2	TROCKEN	20.2	21.7	22.5	20.5	1948-1982	33.1	04.09.1973	4.9	08.09.1952
NUERNBERG	312	1012.7	TROCKEN	17.4	19.2	20.7	19.6	1936-1982	32.2	05.09.1973	1.8	09.09.1960
KARLSRUHE	145	1011.8	TROCKEN	19.6	21.7	23.6	22.3	1876-1982	33.8	02.09.1953	3.7	10.09.1941
STUTTGART-ECHT.	419	1012.0	TROCKEN	19.6	20.6	21.1	19.6	1900-1982	32.1	06.09.1949	1.6	07.09.1938
PASSAU	408	1014.7	TROCKEN	17.4	19.4	19.7	18.2	1948-1982	30.6	05.09.1973	2.1	08.09.1953
MUENCHEN-RIEM	529	1014.4	FEUCHT	19.8	17.2	18.7	17.0	1940-1982	30.7	03.09.1962	2.2	07.09.1976
FREIBURG	300	1012.3	FEUCHT	18.6	19.8	20.4	19.2	1949-1982	33.9	06.09.1949	4.6	07.09.1967
HOHENPEISSENBG.	986	-	FEUCHT	14.4	15.6	16.7	15.6	1879-1982	28.3	02.09.1953	1.1	02.09.1890

AUSLAND

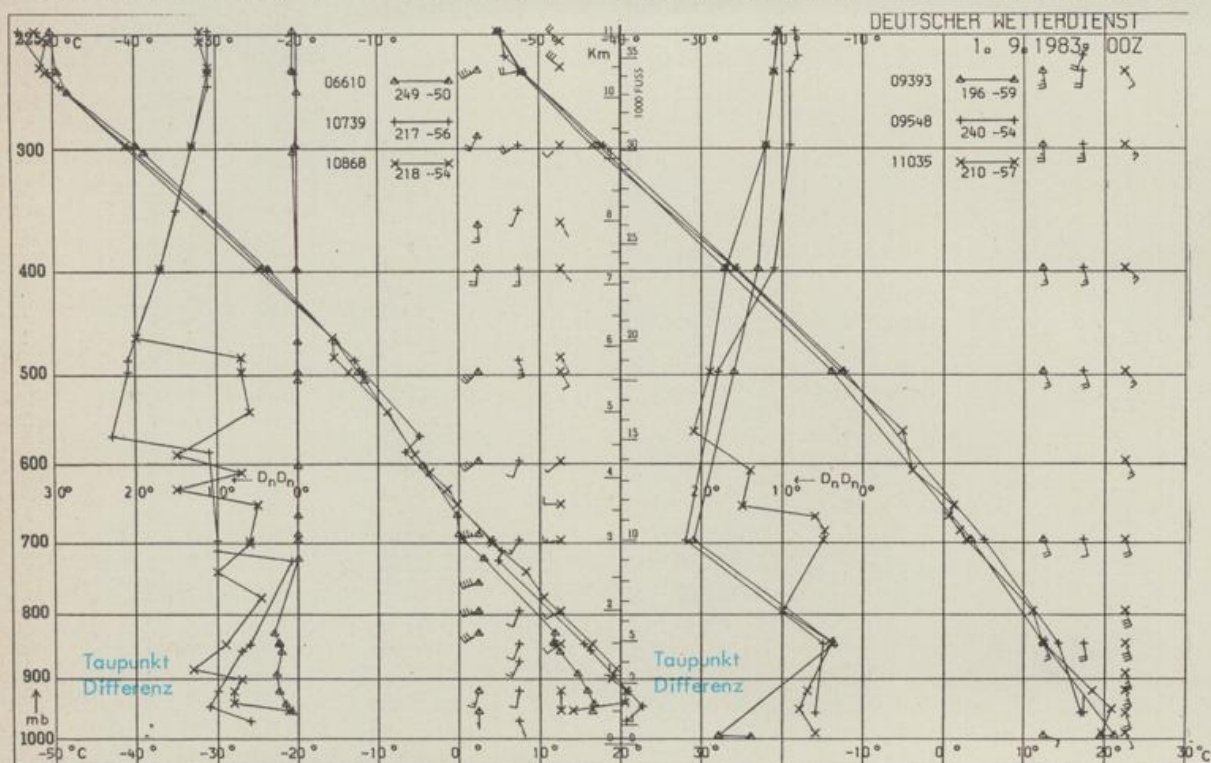
STATION	WETTER	WIND IN KM/H	TEMPER. MAX 6 UHR VOR TAG	STATION	WETTER	WIND IN KM/H	TEMPER. MAX 6 UHR VOR TAG	STATION	WETTER	WIND IN KM/H	TEMPER. MAX 6 UHR VOR TAG
REYKJAVIK	HEITER	NNW 22	5 6	BARCELONA	HEITER	N 7	20 27	PRAG	WOLKENLOS	SE 7	17 26
OSLO	BEDECKT	SSE 13	13 25	MADRID	REGEN	E 22	17 31	WARSCHAU	WOLKENLOS	ESE 4	15 26
STOCKHOLM	HEITER	STILL 15	24	MALLORCA	WOLKIG	W 6	21 30	MOSKAU	HEITER	NW 22	15 20
HELSINKI	HEITER	NNW 7	9 18	LISSABON	HEITER	NNW 6	16 25	BELGRAD	WOLKENLOS	E 22	20 28
KOPENHAGEN	WOLKENLOS	ESE 22	18 14	LAS PALMAS	HEITER	N 19	21 27	BUKAREST	WOLKENLOS	STILL 14	26
AMSTERDAM	REGEN	SSE 13	17 29	ZUERICH	WOLKIG	SW 2	15 27	ATHEN	HEITER	NNE 30	22 30
LONDON	BEDECKT	WSW 6	16 27	INNSBRUCK	BEDECKT	UML 4	16 26	BOZEN	BEDECKT	STILL 18	X
PARIS	BEDECKT	WSW 22	17 29	WIEN	WOLKENLOS	SE 11	17 27	ROM	HEITER	NE 7	21 28

ASTRONOMISCHE DATEN FUER DEN 2. SEPTEMBER 1983

STATION	SONNE		MOND		STATION	SONNE		MOND	
	AUFGANG UHR	UNTERGANG UHR	AUFGANG UHR	UNTERGANG UHR		AUFGANG UHR	UNTERGANG UHR	AUFGANG UHR	UNTERGANG UHR
FRANKFURT	04.41	18.10	23.21	15.23	NUERNBERG	04.32	17.59	23.14	15.11
FREIBURG	04.47	18.10	23.35	15.17	STUTTGART	04.41	18.05	23.26	15.15
MUENCHEN	04.32	17.54	23.20	15.02	TRIER	04.49	18.17	23.26	15.28

MONDPHASE 2 TAGE NACH LETZTEM VIERTEL

MESSUNGEN IN DER FREIEN ATMOSPHAERE AM 1. SEPTEMBER 1983 00 UHR



KENN- STATION ZIFFER

- 06610 PAYERNE
- 10739 STUTTGART
- 10868 MUENCHEN - OB. SCHLEISSHEIM
- 09393 LINDENBERG
- 09548 MEININGEN
- 11035 WIEN

BEMERKUNGEN :