

# Wetterkarte

des Deutschen Wetterdienstes

D 7311 A

Amtsblatt der Wetterämter Frankfurt am Main, Freiburg i. Br., München, Nürnberg, Stuttgart u. Trier

Erscheint täglich  
Nur Postbezug  
Preis monatl. DM 10,-  
zuzüglich Porto

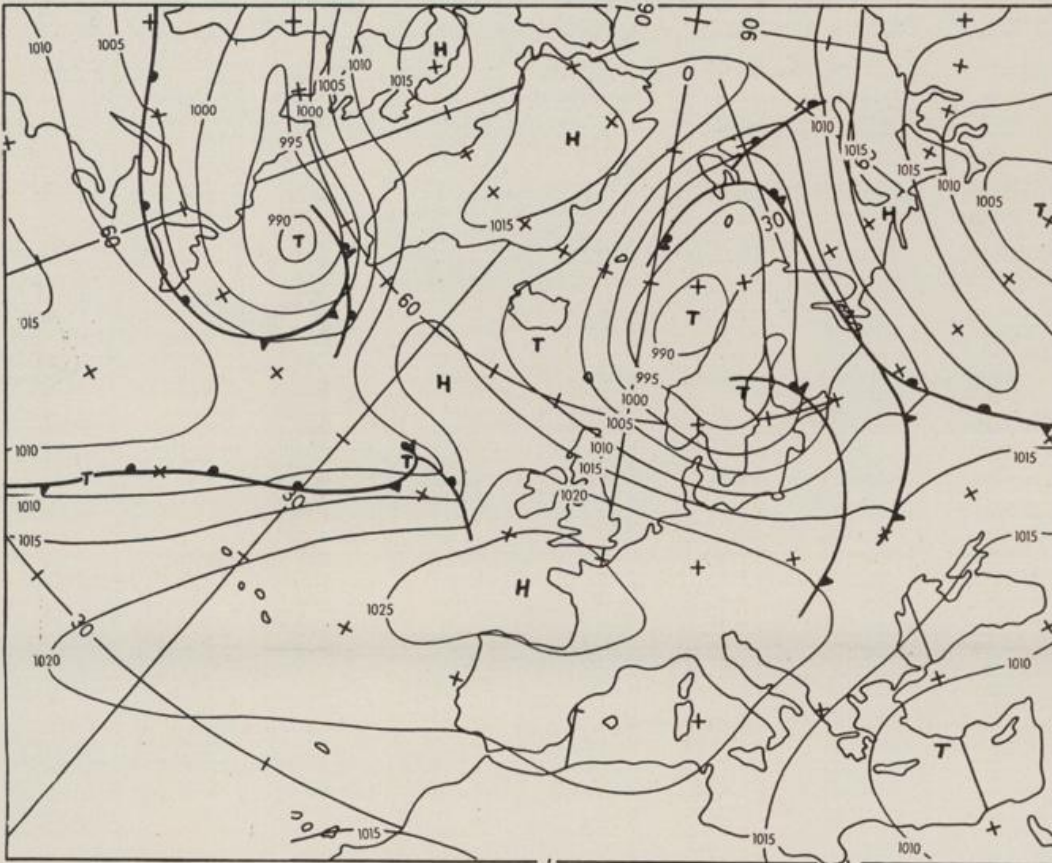
Druck und Verlag : Deutscher Wetterdienst - Wetteramt Frankfurt  
Frankfurter Str. 135, 6050 Offenbach a. M., Tel. (0611) 8 06 22 81

Bei unregelmäßiger Lieferung sind  
Beschwerden schriftlich an das Wetteramt Frankfurt zu richten

Jahrgang 1983

Montag, den 05. September 1983

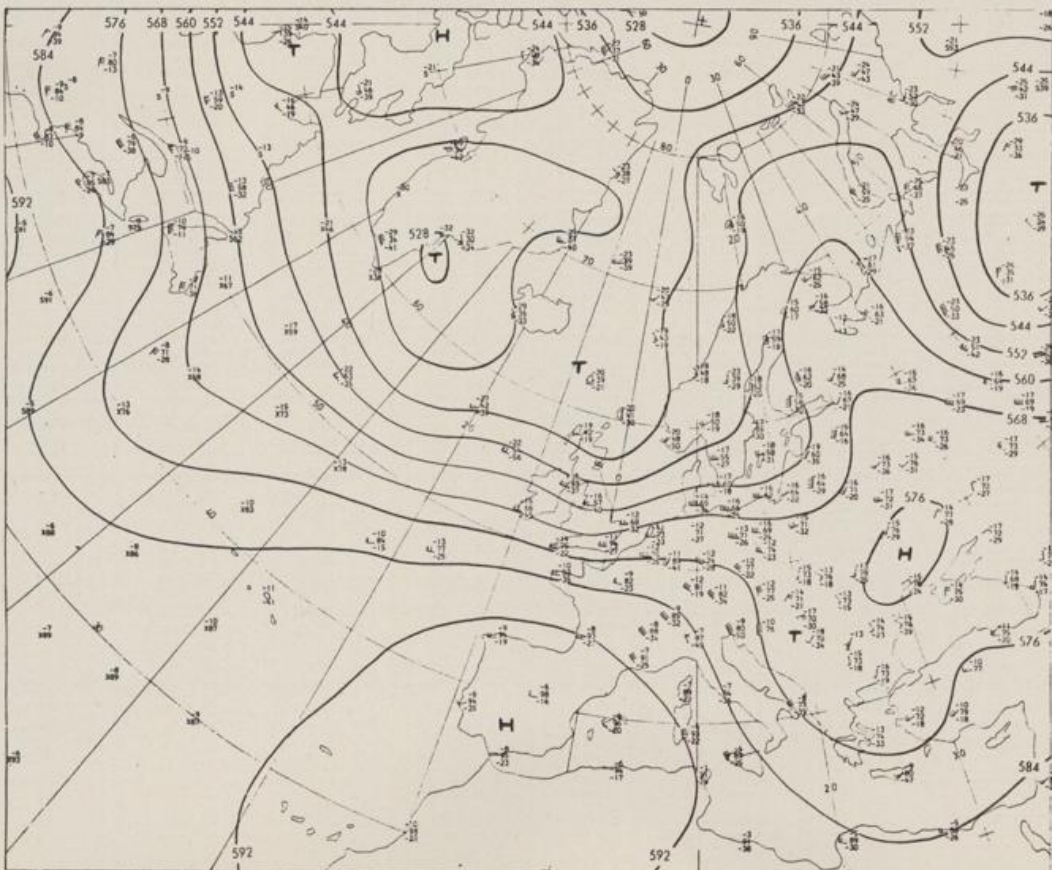
Nummer 248



Bodenwetterkarte  
Vorhersage  
für den

06.09. 00 Uhr

Alle Zeitangaben  
in GMT  
(Greenwich Mean  
Time)  
- Weltzeit -



Höhenwetterkarte  
(Absolute Topographie 500 mb  
entsprechend ca. 5500 m Höhe)  
vom

05.09. 00 Uhr

Maßstab 1 : 60 Mill.



W E T T E R M E L D U N G E N V O M 5. SEPTEMBER 1983 06 UHR

STATION	HOEHE N N	WETTER	WIND IN KM/H	T E M P E R A T U R (GRAD CELSIUS)						SONNEN- SCHEIN VORTAG IN STD.	NIEDER- SCHLAG 24 STG. IN MM	SCHNEE- HOEHE IN CM
				IN 2 MTR.	TAU- PUNKT	MAXIM. VORTAG	MITTEL VORTAG	TIEFSTWERT DER 2 MTR.	NACHT BODEN			
BERLIN	50	BEDECKT	SSW 20	16	9	21	16.1	14	12	6.0	0.0	
SCHLESWIG	43	REGEN	WSW 22	15	14	19	14.8	13	13	5.9	3	
HELGOLAND	4	WOLKIG	WSW 54	17	13	17	15.8	15	14	6.9	0.6	
EMDEN	5	BEDECKT	WSW 33	16	12	19	16.1	14	15	5.3	1	
HAMBURG	16	WOLKIG	WSW 24	16	13	21	16.3	14	13	4.9		
BREMEN	3	BEDECKT	WSW 33	16	11	20	16.3	16	15	4.7	0.0	
LUECHOW	17	WOLKIG	SSW 17	16	12	20	16.5	15	13	4.8		
OSNABRUECK	95	BEDECKT	WSW 22	17	10	19	16.8	14	13	4.8		
HANNOVER	56	BEDECKT	WSW 28	18	11	21	17.0	17	16	8.2	0.0	
ESSEN	154	BEDECKT	WSW 22	16	11	19	15.0	14	13	5.2	0.3	
AACHEN	202	WOLKIG	W 31	16	11	19	15.1	15	14	5.1		
KOELN-BONN	91	WOLKIG	W 24	17	11	20	16.7	16	15	3.6	0.0	
KAHLER ASTEN	839	BEDECKT	WSW 37	11	10	13	9.8	9	9	3.5	0.7	
KASSEL	231	BEDECKT	SSW 20	15	12	19	15.5	15	14	7.3	0.0	
GIESSEN	186	HEITER	SSW 17	16	12	18	15.7	16	15	5.1		
BAD HERSFELD	212	BEDECKT	WSW 13	16	13	20	16.2	15	13	4.5	0.0	
WASSERKUPPE	921	IN WOLKEN	W 41	10	10	12	9.2	9	8	3.1	0.5	
KL.FELDBERG/TS.	805	IN WOLKEN	W 22	11	11	14	10.2	10	10	3.0	0.1	
FRANKFURT/FLGH.	111	HEITER	SW 24	16	13	20	16.6	15	14	5.8	0.0	
OFFENBACH/MAIN	98	WOLKIG	SW 26	16	12	20	17.3	16	X	5.8	0.0	
DARMSTADT	108	HEITER	S 20	16	13	20	16.8	16	15	5.2		
NUERBURG	627	BEDECKT	WSW 30	13	10	15	11.0	11	11	2.4	0.1	
KOBLENZ	96	HEITER	WSW 11	18	14	20	17.2	16	X	3.6		
BAD AARIENBERG	547	HEITER	SW 15	13	12	15	11.9	12	12	3.2		
TRIER PETRISBG.	265	BEDECKT	SW 24	16	13	19	14.8	14	13	4.2	0.4	
DEUSELBACH	480	WOLKIG	S 24	15	12	17	12.9	12	12	5.2	0.1	
WEINBIET	553	BEDECKT	W 31	13	12	17	12.6	12	11	4.0	0.1	
THOLEY	396	BEDECKT	SW 17	14	12	18	13.9	13	12	4.3	0.0	
SAARBRUECKEN	322	BEDECKT	WSW 20	15	13	18	14.8	13	13	2.9		
OEHRINGEN	276	BEDECKT	WSW 6	16	12	19	14.8	15	13	6.5		
STUTTGART	286	HEITER	SW 19	16	11	19	16.2	15	X	5.7		
STUTTGART-ECHT.	396	WOLKIG	SW 11	15	10	20	15.2	14	12	X		
STOETTEN	734	SCHAUER	WSW 20	13	10	16	12.0	11	9	5.6	0.0	
FREUDENSTADT	797	BEDECKT	SW 7	12	10	15	11.3	11	10	6.4	0.0	
KLIPPENECK	973	BEDECKT	WSW 24	11	11	16	11.3	10	8	6.3		
ULM	522	BEDECKT	SW 17	13	10	19	13.3	12	10	4.8	0.0	
MANNHEIM	96	BEDECKT	SW 15	16	15	21	16.5	16	14	4.9		
KARLSRUHE	112	WOLKIG	SW 20	17	12	22	16.7	17	16	5.5	0.0	
FREIBURG	269	WOLKIG	SW 22	18	12	20	16.7	17	16	6.5		
FELDBERG/SCHW.	1486	SPRUEHREGEN	W 37	8	8	8	6.0	6	5	3.9	1	
KONSTANZ	443	WOLKIG	SSW 9	15	11	20	14.9	14	11	6.4		
WUERZBURG	268	BEDECKT	WSW 24	15	12	19	14.6	15	13	5.6	0.0	
BAD KISSINGEN	262	BEDECKT	WSW 15	16	12	18	14.9	15	13	4.2	0.0	
BAMBERG	239	BEDECKT	SSE 13	15	11	19	13.2	11	10	5.7	0.0	
COBURG	337	BEDECKT	SSE 17	14	12	18	13.8	13	10	3.5	0.1	
HOF	567	REGEN	SSW 13	11	10	15	11.4	9	7	3.8	0.2	
NUERNBERG/FLGH.	319	BEDECKT	SW 13	15	10	18	13.6	11	10	6.9		
WEIDEN	438	SPRUEHREGEN	SSW 13	12	10	17	12.6	11	7	5.6	0.6	
WEISSENBURG/BAY	422	BEDECKT	SW 13	14	11	17	12.1	10	9	7.1		
REGENSBURG	366	BEDECKT	S 11	11	10	18	12.2	10	7	8.2		
AUERBURG	461	BEDECKT	WSW 19	15	10	17	12.5	11	9	6.1		
MUENCHEN-RIEM	530	BEDECKT	WSW 20	15	11	18	11.7	9	5	6.9	0.0	
MUEHLDORF	401	BEDECKT	WSW 2	12	10	18	11.8	8	6	6.5		
PASSAU	409	BEDECKT	NE 4	9	8	18	11.8	7	6	6.5	0.2	
GR.ARBER	1445	REGEN	WSW 43	5	5	7	4.8	4	X	3.4	1	
KEMPTEN	705	BEDECKT	SSW 7	13	11	16	10.3	8	7	6.1	0.7	
OBERSTDORF	810	SPRUEHREGEN	S 6	12	10	17	10.4	8	6	5.5	0.9	
GARMISCH-PARTK.	719	BEDECKT	W 4	10	9	18	10.0	7	5	6.4	0.2	
ZUGSPITZE	2960	IN WOLKEN	NW 48	2	2	-4	-3.4	-5	X	4.9	1	13
HOHENPEISSENBG.	977	BEDECKT	WSW 26	12	8	15	10.1	9	6	6.1	0.2	
WENDELSTEIN	1832	IN WOLKEN	W 54	7	7	5	3.0	4	2	3.0	4	

A U S K U E N F T E U N D B E R A T U N G E N E R T E I L E N :

LAND HESSEN WETTERAMT FRANKFURT FRANKFURTER STR. 135 6050 OFFENBACH/MAIN TEL. (0611) 8092 634/549	LAND BADEN-WUERTTEMBERG (OST) WETTERAMT STUTTGART ALEXANDERSTR. 112 7000 STUTTGART 1 TEL. (0711) 247351	LAND BAYERN (NORD) WETTERAMT NUERNBERG FLUGHAFENSTR. 100 8500 NUERNBERG TEL. (0911) 525001
LAND RHEINLAND-PFALZ/SAARLAND WETTERAMT TRIER PETRISBERG 5500 TRIER TEL. (0651) 45045	LAND BADEN-WUERTTEMBERG (WEST) WETTERAMT FREIBURG STEFAN-MEIER-STR. 4 7800 FREIBURG 1 TEL. (0761) 273057	LAND BAYERN (SUED) WETTERAMT MUENCHEN BAVARIARING 10/III 8000 MUENCHEN 2 TEL. (089) 530084-88

F E R N S P R E C H A N S A G E D I E N S T :

WAEHLE IM ORTSNETZ  
REISEWETTER/WINTERSPORT- ... RUF-NR. 11600 ODER 011600  
ALLGEMEINER WETTERBERICHT... RUF-NR. 1164 ODER 01164  
STRASSENZUSTANDSBERICHT .... RUF-NR. 1169 ODER 01169

ABWEICHENDE RUFNUMMERN BITTE DEM AMTLICHEN FERNSPRECHBUCH ENTNEHMEN.

STATION	BAROM. HOEHE	LUFTDR. IN MBAR BEZOGEN AUF N N	ERDBODEN-ZUSTAND	ERDBODEN-TEMPERATUREN IN GRAD CEL. 06 UHR VORTAGS				EXTREMWERTE DER LUFTTEMPERATUR IN GRAD CELSIUS IN DER DEKADE VOM: 1. 9. - 10. 9.				
				10 CM TIEFE	20 CM TIEFE	50 CM TIEFE	100CM TIEFE	BEOBACHT.-ZEITRAUM	ABSOL. MAXIM.	DATUM	ABSOL. MINIM.	DATUM
SCHLESWIG	48	1005.4	FEUCHT	14.8	15.8	17.8	17.1	1947-1982	29.6	05.09.1949	2.9	08.09.1952
HAMBURG	16	1009.4	FEUCHT	16.2	17.3	19.5	16.9	1931-1982	30.1	06.09.1949	2.5	08.09.1952
BREMEN	5	1010.5	TROCKEN	14.6	16.3	19.2	17.2	1890-1982	31.9	05.09.1949	2.8	02.09.1980
BERLIN	49	1014.0	TROCKEN	15.2	17.8	19.6	18.6	1909-1982	34.2	03.09.1911	2.4	03.09.1941
HANNOVER	54	1012.3	TROCKEN	16.9	18.0	19.6	X	1936-1982	31.4	05.09.1949	2.6	07.09.1971
MUENSTER	71	1013.3	FEUCHT	14.9	16.2	19.2	19.2	1891-1982	34.1	04.09.1929	3.5	01.09.1959
KASSEL	233	1016.0	TROCKEN	15.8	17.8	19.9	18.7	1951-1982	32.5	05.09.1973	4.3	08.09.1958
AACHEN	205	1017.9	TROCKEN	14.0	15.9	17.9	18.3	1891-1982	34.3	08.09.1911	3.9	10.09.1897
HOF	568	1019.9	FEUCHT	13.8	15.1	16.8	15.9	1947-1982	29.4	02.09.1953	0.1	04.09.1957
BAD KISSINGEN	266	1018.7	TROCKEN	14.7	17.6	20.2	20.1	1946-1982	32.4	02.09.1953	2.1	09.09.1960
KL.FELDBERG/TS.	802	-	FEUCHT	11.5	11.9	15.2	14.6	1936-1982	26.6	02.09.1953	2.6	09.09.1941
TRIER	273	1020.0	FEUCHT	13.8	15.6	19.2	19.7	1948-1982	33.1	04.09.1973	4.9	08.09.1952
NUERNBERG	312	1021.1	TROCKEN	14.7	16.5	19.3	19.4	1936-1982	32.2	05.09.1973	1.8	09.09.1960
KARLSRUHE	145	1021.7	TROCKEN	15.5	17.6	21.0	21.8	1876-1982	33.8	02.09.1953	3.7	10.09.1941
STUTTGART-ECHT.	419	1022.7	TROCKEN	16.5	18.0	20.1	19.6	1900-1982	32.1	06.09.1949	1.6	07.09.1938
PASSAU	408	1024.8	FEUCHT	14.4	16.4	18.7	18.1	1948-1982	30.6	05.09.1973	2.1	08.09.1953
MUENCHEN-RIEM	529	1023.2	FEUCHT	12.7	14.3	17.3	16.8	1940-1982	30.7	03.09.1962	2.2	07.09.1976
FREIBURG	300	1023.4	FEUCHT	15.1	16.7	19.4	19.0	1949-1982	33.9	06.09.1949	4.6	07.09.1967
HOHENPEISSENBG.	986	-	FEUCHT	10.4	12.4	15.6	15.5	1879-1982	28.3	02.09.1953	1.1	02.09.1890

AUSLAND

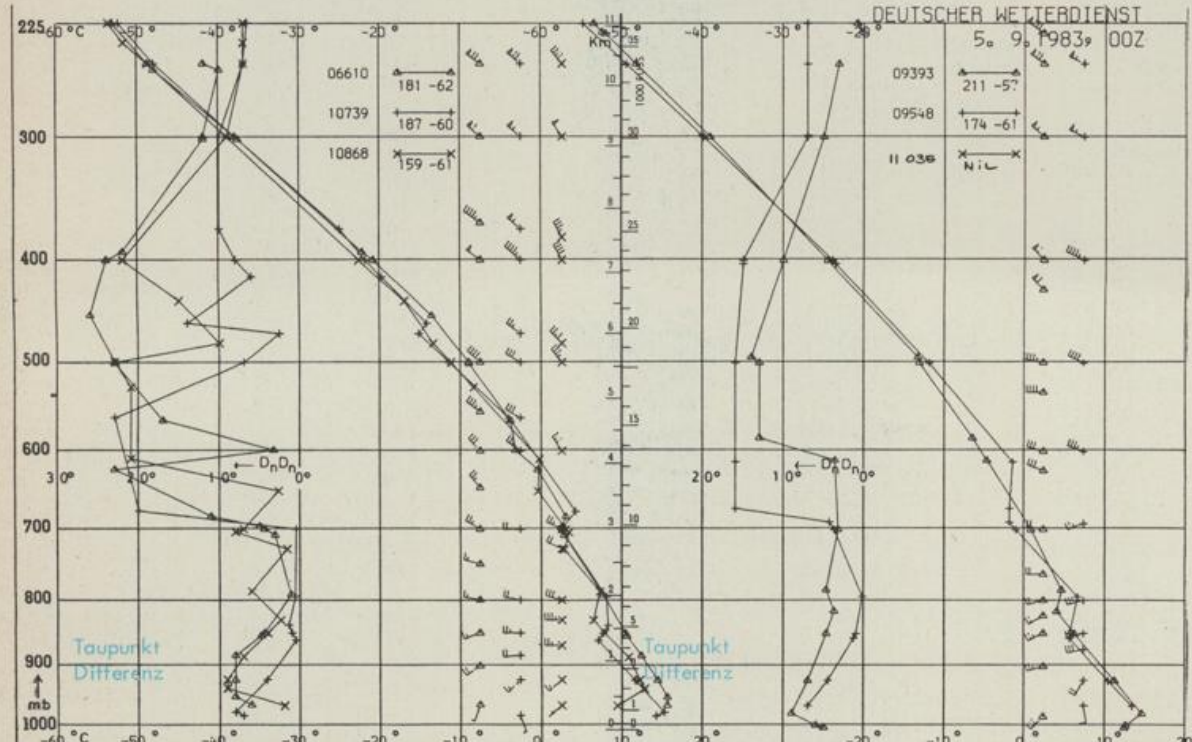
STATION	WETTER	WIND IN KM/H	TEMPER. 6 UHR	MAX VOR TAG	STATION	WETTER	WIND IN KM/H	TEMPER. 6 UHR	MAX VOR TAG	STATION	WETTER	WIND IN KM/H	TEMPER. 6 UHR	MAX VOR TAG			
REYKJAVIK	BEDECKT	E	11	5	9	BARCELONA	WOLKENLOS	N	11	17	24	PRAG	WOLKIG	SSW	22	13	19
OSLO	SCHAUER	S	2	10	16	MADRID	HEITER	STILL	16	31		WARSAU	HEITER	S	7	12	20
STOCKHOLM	BEDECKT	SSE	15	14	21	MALLORCA	HEITER	STILL	17	28		MOSKAU	HEITER	SSW	7	19	26
HELSINKI	BEDECKT	SSW	15	15	23	LISSABON	WOLKIG	NE	4	22	34	BELGRAD	BEDECKT	WNW	11	14	15
KOPENHAGEN	BEDECKT	SW	33	16	19	LAS PALMAS	HEITER	STILL	23	26		BUKAREST	BEDECKT	STILL	14	X	
AMSTERDAM	HEITER	W	41	16	18	ZUERICH	BEDECKT	SSW	6	15	20	ATHEN	WOLKIG	STILL	24	29	
LONDON	WOLKIG	W	20	13	23	INNSBRUCK	WOLKIG	STILL	10	19		BOZEN	HEITER	STILL	9	26	
PARIS	BEDECKT	SW	19	17	18	WIEN	HEITER	SSE	4	11	20	ROM	WOLKENLOS	NNE	22	17	29

ASTRONOMISCHE DATEN FUER DEN 6. SEPTEMBER 1983

STATION	SONNE		MOND		STATION	SONNE		MOND	
	AUFGANG UHR	UNTERGANG UHR	AUFGANG UHR	UNTERGANG UHR		AUFGANG UHR	UNTERGANG UHR	AUFGANG UHR	UNTERGANG UHR
FRANKFURT	04.47	18.01	03.19	18.14	NUERNBERG	04.38	17.50	03.11	18.04
FREIBURG	04.53	18.02	03.29	18.14	STUTTGART	04.46	17.57	03.21	18.10
MUENCHEN	04.37	17.46	03.14	17.59	TRIER	04.55	18.08	03.24	18.19

MONDPHASE 1 TAG VOR NEUMOND

MESSUNGEN IN DER FREIEN ATMOSPHAERE AM 5. SEPTEMBER 1983 00 UHR



KENN-STATION ZIFFER

- 06610 PAYERNE
- 10739 STUTTGART
- 10868 MUENCHEN - OB. SCHLEISSHEIM
- 09393 LINDENBERG
- 09548 MEININGEN
- 11035 WIEN

BEMERKUNGEN :