

Wetterkarte

des Deutschen Wetterdienstes

D 7311 A

Amtsblatt der Wetterämter Frankfurt am Main, Freiburg i. Br., München, Nürnberg, Stuttgart u. Trier

Erscheint täglich
Nur Postbezug
Preis monatl. DM 10,-
zuzüglich Porto

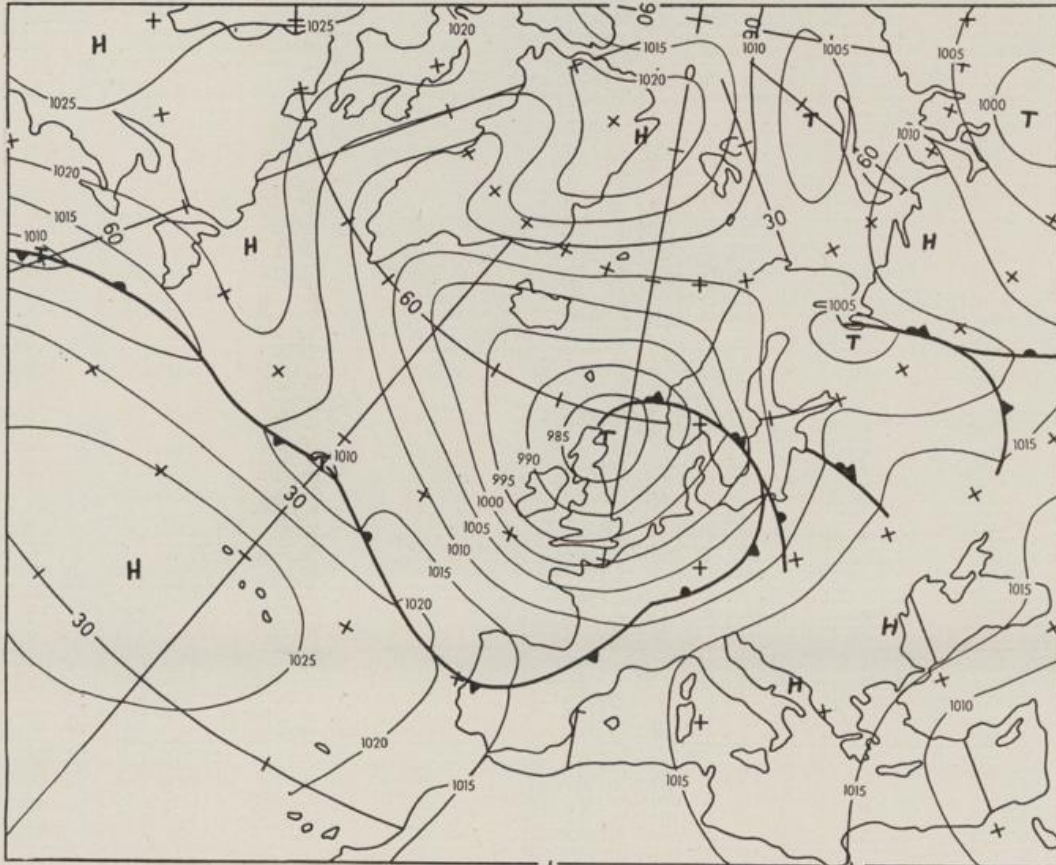
Druck und Verlag: Deutscher Wetterdienst - Wetteramt Frankfurt
Frankfurter Str. 135, 6050 Offenbach a.M., Tel. (0611) 8 06 22 81

Bei unregelmäßiger Lieferung sind
Beschwerden schriftlich an das Wetteramt Frankfurt zu richten

Jahrgang 1983

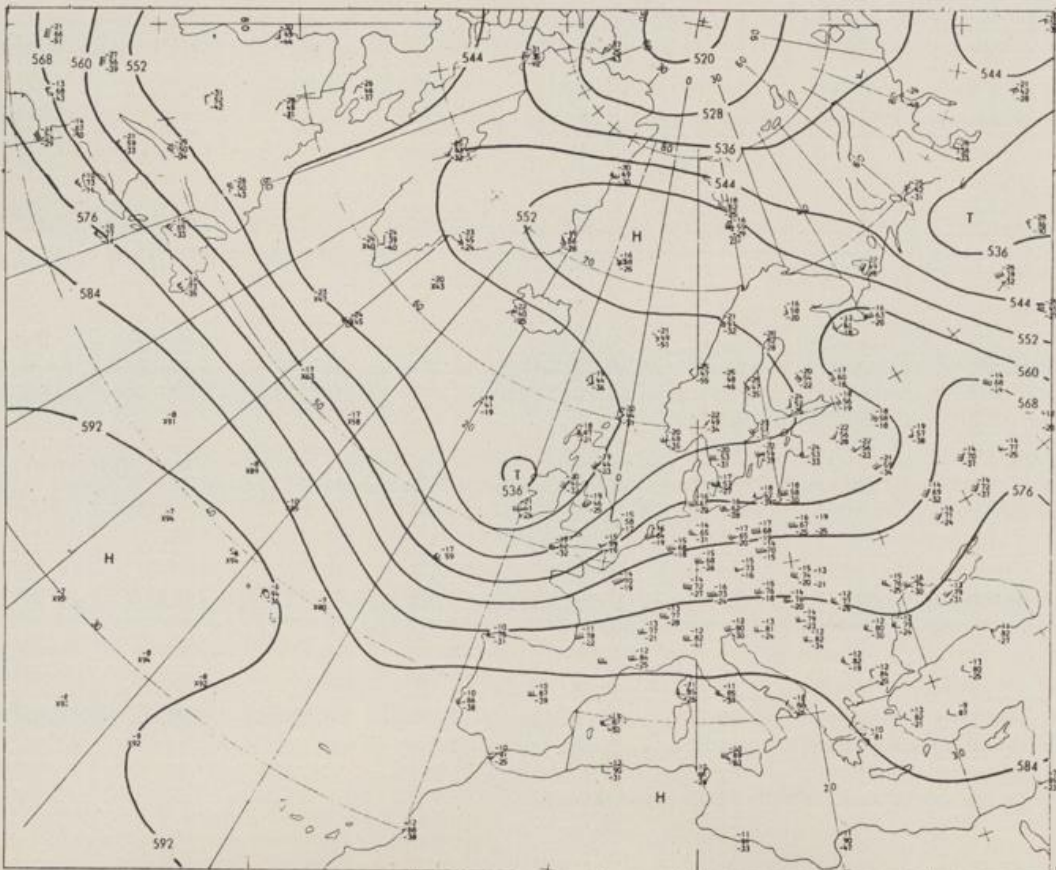
Donnerstag, den 15. September 1983

Nummer 258



Bodenwetterkarte
Vorhersage
für den

16.09. 00 Uhr



Alle Zeitangaben
in GMT
(Greenwich Mean
Time)
- Weltzeit -

Höhenwetterkarte
(Absolute Topographie 500 mb
entsprechend ca. 5500 m Höhe)
vom

15.09. 00 Uhr

Maßstab 1:60 Mill.

W E T T E R M E L D U N G E N V O M 15. SEPTEMBER 1983 06 UHR

STATION	HOEHE N N	WETTER	WIND IN KM/H	T E M P E R A T U R (GRAD CELSIUS)					SONNEN- SCHEIN VORTAG IN STD.	NIEDER- SCHLAG 24 STG. IN MM	SCHNEE- HOEHE IN CM	
				IN 2 MTR.	TAU- PUNKT	MAXIM. VORTAG	MITTEL VORTAG	TIEFSTWERT DER NACHT 2 MTR. BODEN				
BERLIN	50	BEDECKT	S 9	14	13	17	13.6	14	12		7	
SCHLESWIG	43	BEDECKT	SSW 13	14	12	17	11.8	12	11	2.2	6	
HELGOLAND	4	BEDECKT	S 46	15	14	17	15.0	15	14	4.7	3	
EMDEN	5	REGEN	SSW 20	15	14	18	15.0	14	14	4.6	7	
HAMBURG	16	WOLKIG	S 20	14	13	19	14.6	14	13	2.2	2	
BREMEN	3	BEDECKT	S 22	14	11	18	14.2	13	12	0.9	2	
LUECHOW	17	WOLKIG	S 7	13	12	17	14.2	13	11	0.7	3	
OSNABRUECK	95	BEDECKT	S 17	15	12	15	14.2	14	12		7	
HANNOVER	56	WOLKIG	S 6	13	12	17	13.9	13	11	0.1	10	
ESSEN	154	BEDECKT	S 13	15	12	15	13.8	13	13		5	
AACHEN	202	BEDECKT	SSW 26	16	11	16	14.1	14	13	0.2	5	
KOELN-BONN	91	WOLKIG	ESE 15	14	12	17	13.7	11	10	0.4	12	
KAHLER ASTEN	839	IN WOLKEN	S 30	10	10	11	9.8	9	9		12	
KASSEL	231	HEITER	SSW 13	12	11	15	13.3	11	11	0.1	7	
GIESSEN	186	HEITER	SSE 11	13	11	19	14.5	12	11	1.0	6	
BAD HERSFELD	212	WOLKIG	SW 4	11	11	17	14.1	10	8	0.2	5	
WASSERKUPPE	921	HEITER	WSW 39	10	9	12	9.6	9	8	0.3	7	
KL.FELDBERG/TS.	805	IN WOLKEN	SSW 26	11	11	13	10.0	9	8		4	
FRANKFURT/FLGH.	111	NEBEL	UML 2	10	10	20	15.5	10	7	1.6	3	
OFFENBACH/MAIN	98	HEITER	SSE 9	11	10	20	15.9	11	X	2.7	3	
DARMSTADT	108	WOLKIG	S 15	15	11	21	16.1	12	9	2.4	2	
NUERBURG	627	BEDECKT	SSW 28	11	10	14	11.7	10	10		3	
KOBLENZ	96	BEDECKT	S 6	14	11	19	15.8	12	X	0.2	3	
BAD AARIENBERG	547	BEDECKT	SE 7	10	10	13	10.8	9	7		12	
TRIER PETRISBG.	265	BEDECKT	SW 15	14	13	20	14.6	12	10	1.1	2	
DEUSELBACH	480	BEDECKT	S 31	14	12	18	13.6	12	11	1.0	1	
WEINBIET	553	HEITER	SW 35	16	11	18	13.9	14	11	2.6	0.0	
THOLEY	396	BEDECKT	SW 13	14	13	19	13.8	12	8	3.2	0.6	
SAARBRUECKEN	322	BEDECKT	SSW 17	15	13	19	14.8	13	9	2.0	0.8	
OEHRINGEN	276	HEITER	SE 4	13	9	22	16.0	12	9	4.2	0.4	
STUTTGART	286	HEITER	W 6	14	9	23	17.8	13	X	4.7	0.0	
STUTTGART-ECHT.	396	HEITER	STILL	10	8	23	16.7	9	8	X	0.0	
STOETTEN	734	HEITER	S 17	14	8	20	14.9	11	9	6.2	0.2	
FREUDENSTADT	797	HEITER	WSW 11	15	10	19	13.8	13	11	6.5		
KLIPPENECK	973	HEITER	SSW 17	14	9	19	14.0	13	11	8.8	0.0	
ULM	522	BEDECKT	SW 6	11	9	21	15.1	10	7	6.8	0.1	
MANNHEIM	96	HEITER	S 13	14	12	21	16.4	12	9	1.2	0.1	
KARLSRUHE	112	WOLKIG	STILL	11	9	23	17.7	10	8	5.0	0.0	
FREIBURG	269	BEDECKT	SSE 4	15	12	22	18.1	15	12	5.6		
FELDBERG/SCHW.	1486	HEITER	W 41	11	8	13	10.6	10	7	7.6	0.1	
KONSTANZ	443	HEITER	N 4	11	11	21	17.0	11	8	8.8		
WUERZBURG	268	HEITER	S 9	11	10	21	14.8	11	10	3.1	2	
BAD KISSINGEN	262	NEBEL	ENE 2	11	10	21	14.4	10	9	3.9	5	
BAMBERG	239	WOLKIG	ESE 6	12	11	21	15.5	11	10	4.6	3	
COBURG	337	NEBEL	STILL	9	9	19	14.0	9	8	0.3	6	
HOF	567	HEITER	S 11	11	10	17	12.8	11	9	1.5	4	
NUERNBERG/FLGH.	319	HEITER	E 4	12	10	21	15.8	11	10	2.5	1	
WEIDEN	438	HEITER	S 6	12	11	20	13.8	12	8	2.9	0.8	
WEISSENBURG/BAY	422	HEITER	SW 13	12	9	21	16.2	10	8	6.7	0.2	
REGENSBURG	366	HEITER	SSE 11	11	10	21	15.0	11	10	5.8	0.4	
AUGSBURG	461	HEITER	S 4	10	9	22	16.4	10	8	6.7	0.0	
MUENCHEN-RIEM	530	HEITER	S 4	11	10	23	15.7	10	5	6.8	0.0	
MUEHLDORF	401	HEITER	ESE 2	10	10	22	15.1	9	7	7.9		
PASSAU	409	NEBEL	NE 9	10	10	21	14.6	10	8	8.1	0.2	
GR.ARBER	1445	HEITER	SW 44	8	4	11	8.0	8	X	6.5	2	
KEMPTEN	705	HEITER	SSE 7	11	9	21	15.0	11	8	7.4		
OBERSTDORF	810	NEBEL	STILL	7	6	21	13.0	7	4	6.3	0.2	
GARMISCH-PARTK.	719	WOLKENLOS	STILL	7	7	22	13.3	7	4	9.2	1	
ZUGSPITZE	2960	HEITER	WSW 56	3	-4	4	1.6	1	X	8.6	1	
HOHENPEISSENBG.	977	HEITER	SW 17	15	6	19	15.2	14	9	5.8	0.0	
WENDELSTEIN	1832	HEITER	SW 31	11	4	14	9.5	9	6	8.3	0.1	

13

A U S K U E N F T E U N D B E R A T U N G E N E R T E I L E N :

LAND HESSEN
WETTERAMT FRANKFURT
FRANKFURTER STR. 135
6050 OFFENBACH/MAIN
TEL. (0611)8092 634/549

LAND BADEN-WUERTTEMBERG (OST)
WETTERAMT STUTTGART
ALEXANDERSTR. 112
7000 STUTTGART 1
TEL. (0711) 247351

LAND BAYERN (NORD)
WETTERAMT NUERNBERG
FLUGHAFENSTR. 100
8500 NUERNBERG
TEL. (0911) 525001

LAND RHEINLAND-PFALZ/SAARLAND
WETTERAMT TRIER
PETRISBERG
5500 TRIER
TEL. (0651) 45045

LAND BADEN-WUERTTEMBERG (WEST)
WETTERAMT FREIBURG
STEFAN-MEIER-STR. 4
7800 FREIBURG 1
TEL. (0761) 273057

LAND BAYERN (SUED)
WETTERAMT MUENCHEN
BAVARIARING 10/III
8000 MUENCHEN 2
TEL. (089) 530084-88

F E R N S P R E C H A N S A G E D I E N S T :

WAEHLE IM ORTSNETZ
REISEWETTER/WINTERSPORT- ... RUF-NR. 11600 ODER 011600
ALLGEMEINER WETTERBERICHT... RUF-NR. 1164 ODER 01164
STRASSENZUSTANDSBERICHT RUF-NR. 1169 ODER 01169

ABWEICHENDE RUFNUMMERN BITTE DEM AMTLICHEN FERNSPRECHBUCH ENTNEHMEN.

WEITERE MESSUNGEN UND BEOBACHTUNGEN VOM 15. SEPTEMBER 1983 06 UHR

STATION	BAROM. HOEHE	LUFTDR. IN MBAR BEZOGEN AUF NN	ERDBODEN-ZUSTAND	ERDBODEN-TEMPERATUREN IN GRAD CEL. 06 UHR VORTAGS				EXTREMWERTE DER LUFTTEMPERATUR IN GRAD CELSIUS IN DER DEKADE VOM: 11. 9. - 20. 9.				
				10 CM TIEFE	20 CM TIEFE	50 CM TIEFE	100CM TIEFE	BEOBACHT.-ZEITRAUM	ABSOL. MAXIM.	DATUM	ABSOL. MINIM.	DATUM
SCHLESWIG	48	1003.1	FEUCHT	11.0	11.8	13.5	14.4	1947-1982	30.6	20.09.1947	2.5	16.09.1952
HAMBURG	16	1005.6	FEUCHT	11.8	12.6	15.6	15.1	1931-1982	32.3	16.09.1947	-0.6	18.09.1977
BREMEN	5	1004.2	FEUCHT	11.5	12.6	14.5	15.5	1890-1982	33.4	16.09.1947	1.7	16.09.1979
BERLIN	49	1010.4	FEUCHT	11.0	12.8	15.8	16.6	1909-1982	34.2	12.09.1919	0.7	17.09.1971
HANNOVER	54	1006.9	FEUCHT	13.4	14.3	15.8	X	1936-1982	33.0	20.09.1947	-0.6	19.09.1977
MUENSTER	71	1004.0	FEUCHT	13.0	13.3	15.6	16.7	1891-1982	34.3	13.09.1919	1.5	13.09.1964
KASSEL	233	1009.4	FEUCHT	11.7	13.1	15.2	16.3	1951-1982	30.1	12.09.1959	1.2	16.09.1971
AACHEN	205	1004.3	FEUCHT	12.9	13.2	14.3	15.8	1891-1982	32.8	13.09.1947	0.0	11.09.1944
HOF	568	1012.7	FEUCHT	9.6	11.0	13.4	14.2	1947-1982	31.0	16.09.1947	-2.6	18.09.1959
BAD KISSINGEN	266	1012.1	FEUCHT	11.9	13.0	15.4	17.2	1946-1982	32.5	13.09.1947	0.2	17.09.1971
KL.FELDBERG/TS.	802	-	FEUCHT	8.7	8.9	11.1	11.8	1936-1982	27.5	13.09.1947	0.8	20.09.1952
TRIER	273	1008.7	FEUCHT	12.2	12.7	14.4	16.4	1948-1982	30.2	18.09.1961	1.7	20.09.1952
NUERNBERG	312	1013.0	FEUCHT	11.9	13.2	16.0	17.3	1936-1982	33.3	15.09.1947	-0.8	16.09.1971
KARLSRUHE	145	1011.7	FEUCHT	14.1	15.2	17.5	19.2	1876-1982	33.9	19.09.1947	-1.2	19.09.1889
STUTTGART-ECHT.	419	1013.5	TROCKEN	13.0	13.9	16.9	17.7	1900-1982	32.0	13.09.1943	0.3	18.09.1971
PASSAU	408	1016.5	FEUCHT	12.4	14.4	16.5	16.9	1948-1982	30.5	12.09.1962	0.8	20.09.1977
MUENCHEN-RIEM	529	1014.8	TROCKEN	12.2	13.6	15.0	15.6	1940-1982	31.2	13.09.1943	-0.9	17.09.1941
FREIBURG	300	1012.3	FEUCHT	13.7	14.3	16.6	17.4	1949-1982	32.0	16.09.1961	2.8	17.09.1971
HOHENPEIßENBG.	986	-	FEUCHT	9.3	10.5	13.0	14.1	1879-1982	29.6	13.09.1943	-3.5	20.09.1897

A U S L A N D

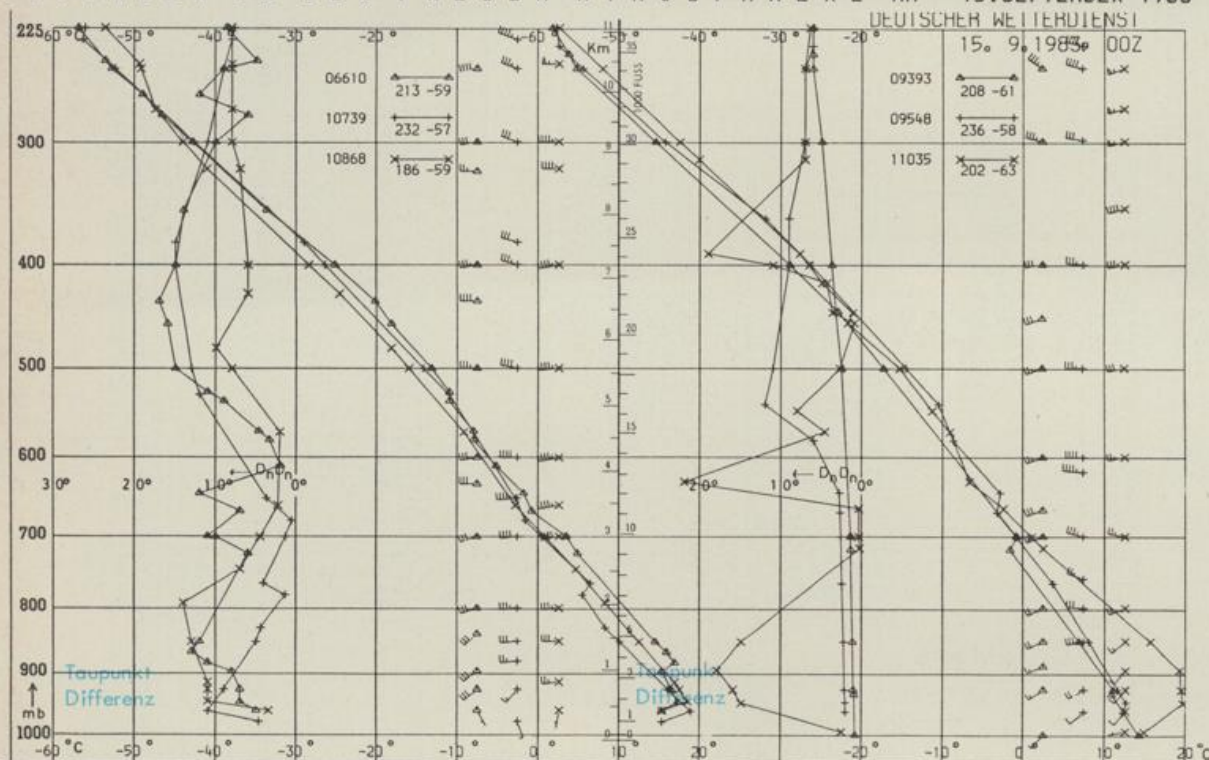
STATION	WETTER	WIND IN KM/H	TEMPER. 6 UHR	MAX VOR TAG	STATION	WETTER	WIND IN KM/H	TEMPER. 6 UHR	MAX VOR TAG	STATION	WETTER	WIND IN KM/H	TEMPER. 6 UHR	MAX VOR TAG			
REYKJAVIK	REGEN	SSW	9	7	12	BARCELONA	HEITER	STILL	19	26	PRAG	HEITER	SSW	30	14	19	
OSLO	NEBEL	E	7	10	13	MADRID	WOLKENLOS	STILL	14	31	WARSAU	BEDECKT	S	11	13	18	
STOCKHOLM	BEDECKT	SW	7	11	17	MALLORCA	HEITER	STILL	15	27	MOSKAU	BEDECKT	W	33	12	21	
HELSINKI	BEDECKT	WSW	6	11	17	LISSABON	BEDECKT	STILL	18	29	BELGRAD	HEITER	STILL	14	24		
KOPENHAGEN	REGEN	SSW	22	14	16	LAS PALMAS	BEDECKT	N	22	21	BUKAREST	WOLKIG	STILL	14	25		
AMSTERDAM	REGEN	S	26	15	17	ZUERICH	HEITER	SSE	9	12	23	ATHEN	WOLKENLOS	NNE	33	24	32
LONDON	REGEN	SW	19	15	19	INNSBRUCK	NEBEL	W	7	10	23	BOZEN	WOLKENLOS	STILL	13	25	
PARIS	BEDECKT	SSW	31	17	19	WIEN	HEITER	SE	7	14	23	ROM	HEITER	STILL	14	25	

A S T R O N O M I S C H E D A T E N F U E R D E N 16. SEPTEMBER 1983

STATION	SONNE		MOND		STATION	SONNE		MOND	
	AUFGANG UHR	UNTERGANG UHR	AUFGANG UHR	UNTERGANG UHR		AUFGANG UHR	UNTERGANG UHR	AUFGANG UHR	UNTERGANG UHR
FRANKFURT	05.02	17.39	15.30	23.27	NUERNBERG	04.52	17.29	15.18	23.20
FREIBURG	05.06	17.41	15.24	23.41	STUTTGART	05.00	17.36	15.22	23.31
MUENCHEN	04.51	17.26	15.09	23.26	TRIER	05.10	17.47	15.35	23.32

M O N D P H A S E 2 T A G E N A C H E R S T E M V I E R T E L

M E S S U N G E N I N D E R F R E I E N A T M O S P H A E R E A M 15. SEPTEMBER 1983 00 UHR



KENN- STATION ZIFFER

- 06610 PAYERNE
- 10739 STUTTGART
- 10868 MUENCHEN - OB. SCHLEISSHEIM
- 09393 LINDENBERG
- 09548 MEININGEN
- 11035 WIEN

BEMERKUNGEN :