

Wetterkarte

des Deutschen Wetterdienstes

D 7311 A

Amtsblatt der Wetterämter Frankfurt am Main, Freiburg i. Br., München, Nürnberg, Stuttgart u. Trier

Erscheint täglich
Preis monatl. DM 9,60
Nur Postbezug


Druck und Verlag: Deutscher Wetterdienst - Wetteramt Frankfurt
Frankfurter Str. 135, 6050 Offenbach a.M., Tel. (0611) 8 06 22 81

Bei unregelmäßiger Lieferung
sind Beschwerden immer an
das Zustellpostamt zu richten

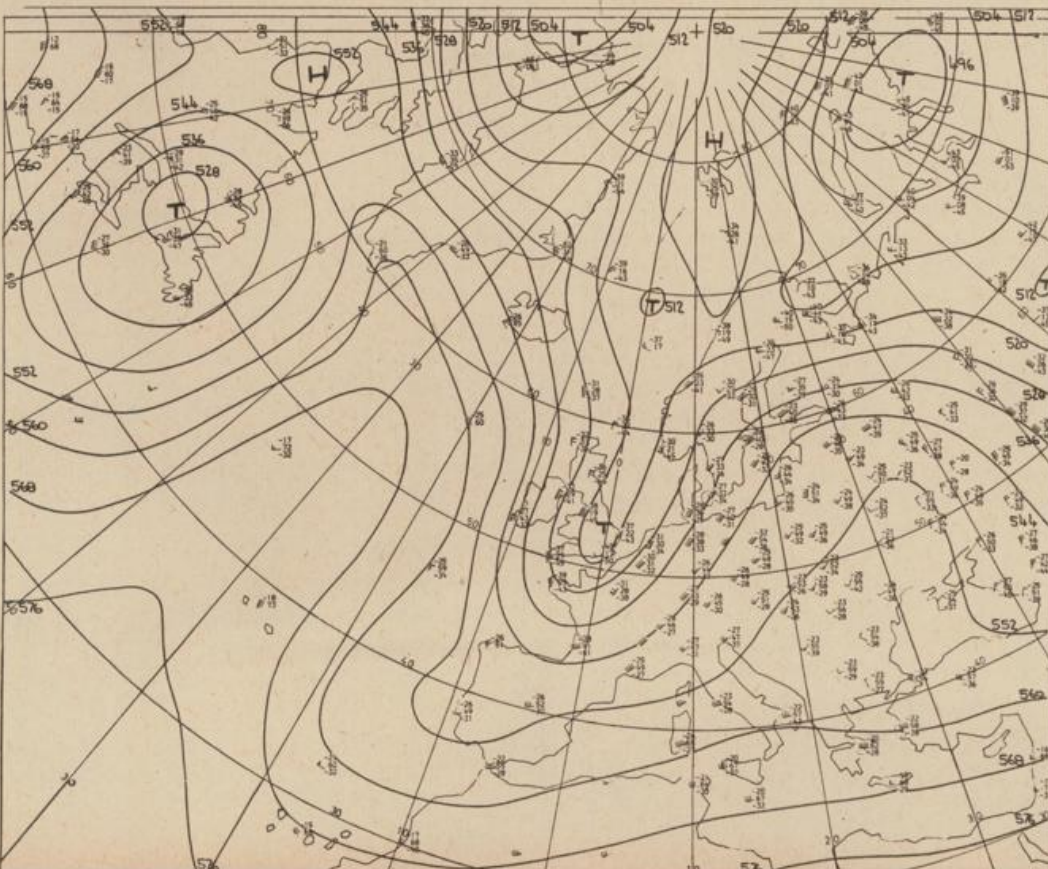
Jahrgang 1978

Dienstag, den 11. April 1978

Nummer 101



Bodenwetterkarte
Vorhersage
für den
12.04. 01 Uhr



Höhenwetterkarte
(Absolute Topographie 500 mb
entsprechend ca. 5500 m Höhe)
vom
11.04. 01 Uhr

Maßstab 1:60 Mill.

36
7311
Deutscher Wetterdienst
Agrarmet. Forschungsst.

Wettermeldungen vom 11. April 1978 07 Uhr

Station	Höhe NN	Wetter	Wind in km/h	Temperatur °C						Sonnenschein, gestern in Stdn.	Niederschlag in 24 Stdn. mm.	Schneehöhe cm
				in 2m Höhe	Tau-punkt	höchste gestern	Mittel gestern	Tiefstwert 2m Höhe	der Nacht am Boden			
Berlin	50	bedeckt	still	5	4	17	9.6	5	-2	8.5	0.4	
Schleswig	43	heiter	S 4	1	-1	8	5.3	1	-2	0.2	0.0	
Hamburg	16	bedeckt	E 7	4	2	10	6.0	2	-0	3.5	-	
Bremen	3	Regen	NNW 9	4	3	x	6.4	2	0	1.8	0.2	
Hannover	56	heiter	SSW11	4	3	12	6.6	2	0	2.4	1	
Essen	154	Schneeregen	SSW11	5	1	10	6.1	3	1	1.1	2	
Kassel	231	heiter	SSW13	3	1	11	6.8	3	1	1.7	0.1	
Gießen	186	bedeckt	SE 7	4	1	12	6.9	3	-1	-	0.3	
Bad Hersfeld	212	Nebel	WNW 2	2	2	12	5.4	2	0	1.3	2	
Wasserkuppe	821	bedeckt	SSW18	0	-1	7	3.6	0	-1	2.4	0.3	Reste
Kl. Feidberg/Taun.	805	bedeckt	SSW16	-0	-0	8	3.2	-1	-1	-	1	
Frankfurt-Flugh.	112	bedeckt	SSW 5	5	2	13	7.6	2	-1	0.7	0.1	
Offenbach/Main	99	bedeckt	S 13	5	4	12	8.2	5	x	1.7	0.0	
Darmstadt	133	bedeckt	S 25	6	1	12	8.6	6	2	0.3	0.0	
Nürnberg	627	Schneeschauer	WSW16	0	0	6	2.6	0	-0	-	1	
Koblenz	96	bedeckt	SSW 9	5	2	12	8.6	4	x	0.6	0.0	
Bad Marienberg	547	Schneeregen	SSE14	1	1	8	3.6	0	-2	1.0	0.0	
Trier-Petrisberg	265	bedeckt	WSW20	2	1	9	6.0	2	1	0.4	1	
Deuselbach	479	bedeckt	SSW18	1	1	8	4.0	1	-0	0.4	1	
Neustadt/Weinstr.	163	Regen	WSW11	6	2	12	9.0	4	2	0.1	0.0	
Leipzig	396	Schneeregen	WSW25	2	2	8	5.1	2	0	0.4	0.4	
Stärbrücken-Flugh.	322	Nieselregen	WSW20	2	1	9	6.4	2	1	-	0.5	
Öhringen	276	bedeckt	S 4	5	4	13	7.3	5	3	1.0	0.5	
Stuttgart	305	Regen	S 11	5	3	12	9.4	5	x	0.3	1	
Stuttgart-Echterd.	396	Regen	SSW 9	4	2	12	7.7	4	3	x	1	
Stätten	734	Schnee	SW 9	1	-0	10	0.7	0	1	0.4	8	Flecken
Freudenstadt	797	Schnee	WSW 9	1	-0	9	5.1	1	0	2.1	0.2	Reste
Klippeneck	973	Schnee	SW 7	-1	-1	9	4.8	-1	-1	1.0	5	1
Ulm	522	Regen	W 5	3	2	13	7.8	3	3	0.8	4	
Mannheim	96	bedeckt	S 11	6	3	13	9.2	5	2	0.9	0.1	
Karlsruhe	114	bedeckt	SW 9	6	3	13	9.4	5	3	0.4	0.1	
Freiburg	269	bedeckt	SSW14	7	1	13	10.0	5	5	1.2	0.3	
Feldberg/Schw.	1486	Schneeschauer	SW 36	-3	-3	1	-1.1	-4	-4	-	1	90
Konstanz	443	Regen	WSW 5	4	3	11	7.8	4	3	1.0	4	
Würzburg	259	bedeckt	S 5	6	2	13	7.4	6	4	0.6	0.0	
Bad Kissingen	224	wolkig	still	5	3	12	6.8	4	3	1.4	0.0	
Bamberg	239	bedeckt	still	5	5	14	6.5	3	1	3.8	3	
Coburg	337	bedeckt	SE 2	5	5	13	7.1	3	2	4.3	1	
Hof	567	bedeckt	SW 7	5	3	14	6.6	3	-0	8.5	1	
Nürnberg-Flugh.	319	wolkig	still	6	5	15	8.4	4	3	5.7	2	
Weiden	438	wolkig	ENE 4	5	5	15	8.0	4	2	7.6	0.1	
Weissenburg/Bay.	422	Nieselregen	SSW 2	6	4	15	7.2	5	3	3.9	1	
Regensburg	376	bedeckt	still	5	4	16	8.8	5	2	5.6	1	
Landshut	477	bedeckt	WNW 5	6	4	14	8.4	5	4	2.3	0.0	
Landshut-Riem	530	bedeckt	SSW 4	5	4	14	7.9	4	-0	3.8	0.0	
Mühlhof	401	Nebel	SSW 4	4	4	16	8.2	3	3	7.2	4	
Passau	409	Nebel	ENE 4	4	4	16	8.5	4	3	8.6	0.6	
Gr. Falkenstein	1307	wolkig	WSW 5	2	0	8	3.1	1	-5	8.2	-	60
Kempten	705	bedeckt	WSW 5	4	2	10	7.0	3	1	1.7	0.0	
Oberstdorf	810	bedeckt	W 4	3	2	10	6.4	2	1	0.9	0.0	Reste
Garmisch-Partenkl.	719	bedeckt	WSW 2	2	1	13	6.2	2	1	0.8	4	
Zugspitze	2960	in Wolken	SE 25	-9	-10	-4	-7.1	-9	x	0.7	4	475
Hohenpeißenberg	977	bedeckt	NNW 5	3	2	10	6.1	3	1	0.9	0.6	
Wendelstein	1832	bedeckt	SSW20	0	-4	4	0.2	-1	-3	1.1	2	80

Auskünfte und Beratungen erteilen:

Land Hessen
Wetteramt **Frankfurt**
6050 Offenbach/Main
Frankfurter Str. 135
Tel. (0611) 8092 634/ 549

Land Baden-Württemberg Ostteil
Wetteramt **Stuttgart**
7000 Stuttgart 1
Alexanderstr. 112
Tel. (0711) 24 73 51

Land Bayern Nordteil
Wetteramt **Nürnberg**
8500 Nürnberg
Hochhaus am Plärrer 43
Tel. (0911) 26 12 00

Land Rheinland-Pfalz u. Saarland
Wetteramt **Trier**
5500 Trier
Petrisberg
Tel. (0651) 4 50 45

Land Baden-Württemberg Westteil
Wetteramt **Freiburg**
7800 Freiburg 1
Stefan-Meier-Str. 4
Tel. (0761) 273057

Land Bayern Südteil
Wetteramt **München**
8000 München 2
Bavariaring 10/III
Tel. (089) 530084-88

Fernsprechanagedienst:
 Wähle im Ortsnetz
 Allgemeiner Wetterbericht...Ruf-Nr. 11 64 oder 0 11 64
 Reisewetter-Wintersport...Ruf-Nr. 11600 oder 0 11600
 Straßenzustandsbericht...Ruf-Nr. 11 69 oder 0 11 69
 Abweichende Rufnummern bitte dem amtlichen Fernsprechbuch entnehmen.

Weitere Messungen und Beobachtungen vom 11. April 1978 07 Uhr

Station	Barom. Höhe	Luftdruck mbar bezogen auf NN	Erdbodenzustand	Erdbodentemperaturen °C von 07 Uhr				Extremwerte der Lufttemperatur °C in der Dekade vom: 11.04. - 20.04.				
				10 cm Tiefe	20 cm Tiefe	50 cm Tiefe	100 cm Tiefe	Beobachtungszeitraum	Absolutes Maximum	Datum	Absolutes Minimum	Datum
Schleswig	48	1005.1	trocken	3.7	4.9	6.4	5.8	1947 - 1975	25.2	18.4.1948	-5.3	12.4.1957
Hamburg	16	1004.6	trocken	5.0	5.8	6.6	6.2	1931 - 1975	26.3	13.4.1952	-5.9	13.4.1957
Bremen	13	1003.8	feucht	5.3	6.7	8.1	x	1890 - 1975	26.3	17.4.1949	-4.6	14.4.1936
Berlin	49	1006.1	feucht	5.5	7.4	x	x	1909 - 1975	27.0	16.4.1934	-5.7	15.4.1913
Hannover	54	1005.2	feucht	5.7	7.0	8.2	7.3	1936 - 1975	27.2	12.4.1939	-5.2	11.4.1968
Münster	66	1003.9	feucht	7.0	7.8	8.4	7.9	1891 - 1975	27.8	17.4.1949	-3.2	13.4.1913
Kassel	233	1005.2	trocken	5.2	7.2	7.5	6.6	1951 - 1975	27.6	20.4.1968	-4.5	11.4.1954
Aachen	205	1005.5	feucht	6.3	8.0	8.5	7.8	1893 - 1975	29.3	18.4.1949	-2.8	13.4.1912
Hof	568	1006.4	feucht	5.6	6.3	6.2	5.6	1947 - 1975	24.5	18.4.1949	-8.3	14.4.1973
Bad Kissingen	224	1006.2	trocken	6.7	7.5	7.7	7.4	1946 - 1975	28.6	18.4.1949	-5.4	11.4.1946
Kl. Feldberg	802	-	feucht	1.9	2.1	4.7	4.5	1947 - 1975	23.5	18.4.1949	-5.8	11.4.1958
Trier	273	1006.2	feucht	6.3	6.5	8.2	7.8	1948 - 1975	29.6	17.4.1949	-2.8	11.4.1975
Nürnberg	312	1006.7	feucht	7.3	7.7	7.6	7.4	1936 - 1975	27.8	18.4.1949	-6.2	19.4.1938
Karlsruhe	120	1006.5	feucht	6.9	8.8	9.9	9.0	1900 - 1975	29.6	18.4.1949	-5.3	11.4.1938
Stuttgart	297	1007.1	feucht	7.2	8.5	8.2	7.4	1900 - 1975	28.3	17.4.1934	-6.8	13.4.1913
Passau	408	1006.9	feucht	7.5	7.8	6.6	5.8	1948 - 1975	25.0	20.4.1968	-5.3	11.4.1958
München-Riem	529	1006.6	trocken	6.0	6.6	6.5	5.9	1940 - 1975	25.0	19.4.1964	-6.4	14.4.1973
Freiburg	300	1006.9	feucht	6.6	7.8	8.4	8.6	1949 - 1975	27.7	20.4.1968	-2.8	20.4.1954
Hohenpeißenberg	986	-	feucht	4.9	5.2	4.8	4.4	1879 - 1975	24.2	15.4.1904	-10.0	19.4.1903

Ausland

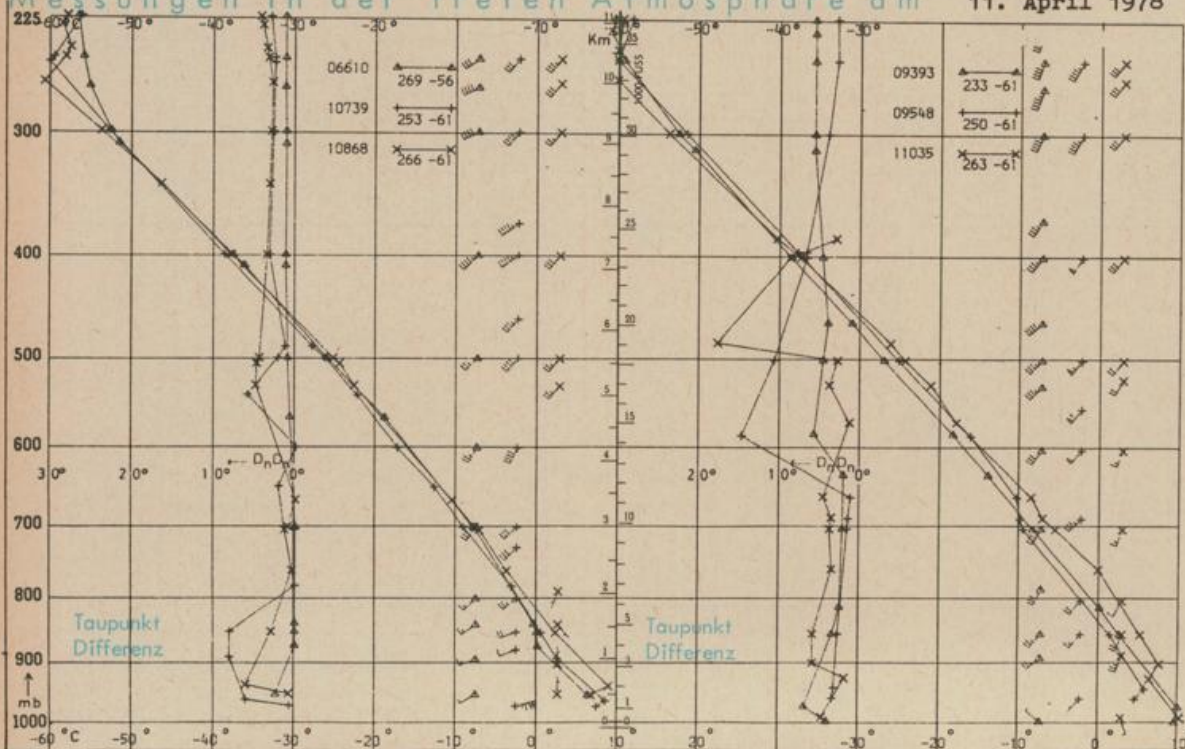
Station	Wetter	Wind in km/h	Temperatur °C		Station	Wetter	Wind in km/h	Temperatur °C	
			7 Uhr	höchste gestern				7 Uhr	höchste gestern
Helsinki	heiter	S 18	3	7	Zürich	Nieselregen	SSW 4	3	12
Stockholm	heiter	SSW 7	3	10	Wien	heiter	SSE 11	8	16
Oslo	bedeckt	S 16	0	4	Rom	heiter	SE 22	11	16
Kopenhagen	Regen	WSW 7	4	10	Bukarest	bedeckt	NE 2	3	10
London	bedeckt	NW 14	-1	7	Belgrad	bedeckt	SE 13	10	16
Paris	heiter	W 7	-2	10	Athen	heiter	still	13	18
Madrid	Regen	ENE 22	5	13	Warschau	bedeckt	SE 5	7	14
Lissabon	heiter	N 23	8	9	Moskau	wolkenlos	still	2	6

Astronomische Daten für den 12. April 1978

Station	Sonne		Mond		Station	Sonne		Mond	
	Aufgang Uhr MEZ	Untergang Uhr MEZ	Aufgang Uhr MEZ	Untergang Uhr MEZ		Aufgang Uhr MEZ	Untergang Uhr MEZ	Aufgang Uhr MEZ	Untergang Uhr MEZ
Frankfurt	05.40	19.13	08.39	-	Nürnberg	05.31	19.02	08.32	23.59
Freiburg	05.47	19.14	08.49	-	Stuttgart	05.40	19.09	08.41	-
München	05.32	18.59	08.34	23.52	Trier	06.48	19.21	08.47	-

Mondphase 3 Tage vor Erstem Viertel

Messungen in der freien Atmosphäre am 11. April 1978 01 Uhr MEZ



Kennziffer	Station
06610	Payerne
10739	Stuttgart
10868	München - Ob. Schleißheim
09393	Lindenberg
09548	Meiningen
11035	Wien

Bemerkungen :