

Wetterkarte

des Deutschen Wetterdienstes

D 7311 A

Amtsblatt der Wetterämter Frankfurt am Main, Freiburg i. Br., München, Nürnberg, Stuttgart u. Trier

Erscheint täglich
Preis monatl. DM 9,60
Nur Postbezug

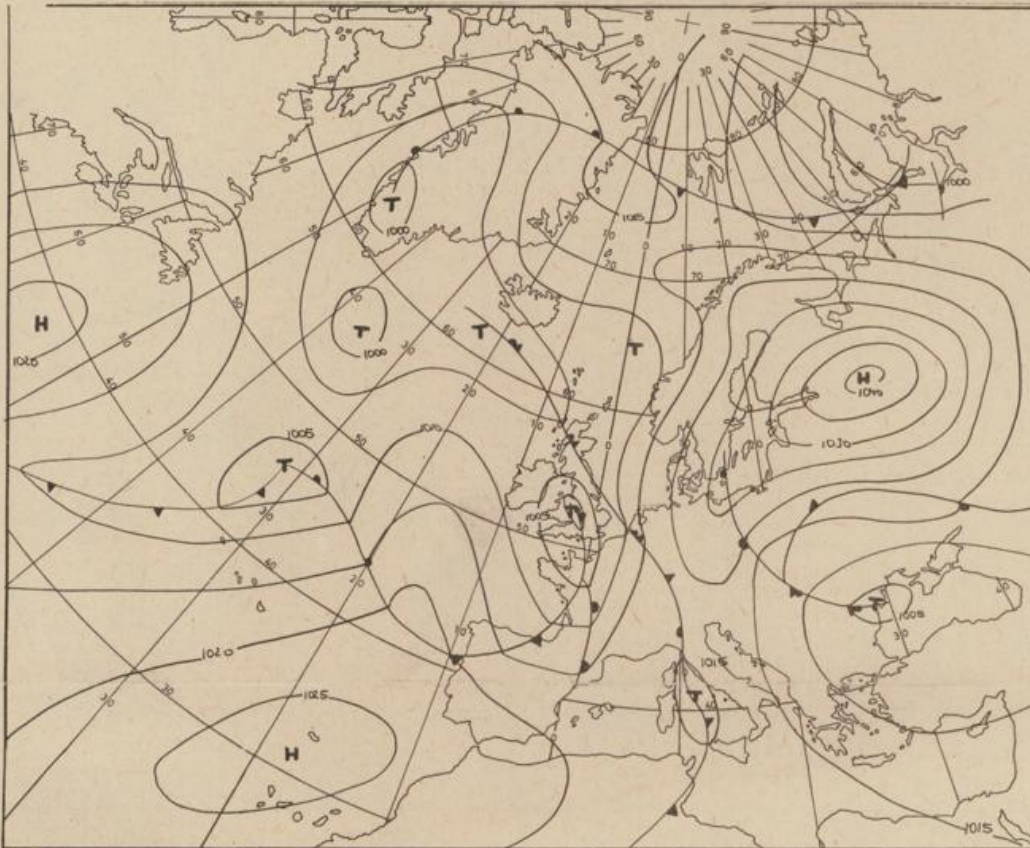
Druck und Verlag : Deutscher Wetterdienst - Wetteramt Frankfurt
Frankfurter Str. 135, 6050 Offenbach a.M., Tel. (0611) 8 06 22 81

Bei unregelmäßiger Lieferung
sind Beschwerden immer an
das Zustellpostamt zu richten

Jahrgang 1978

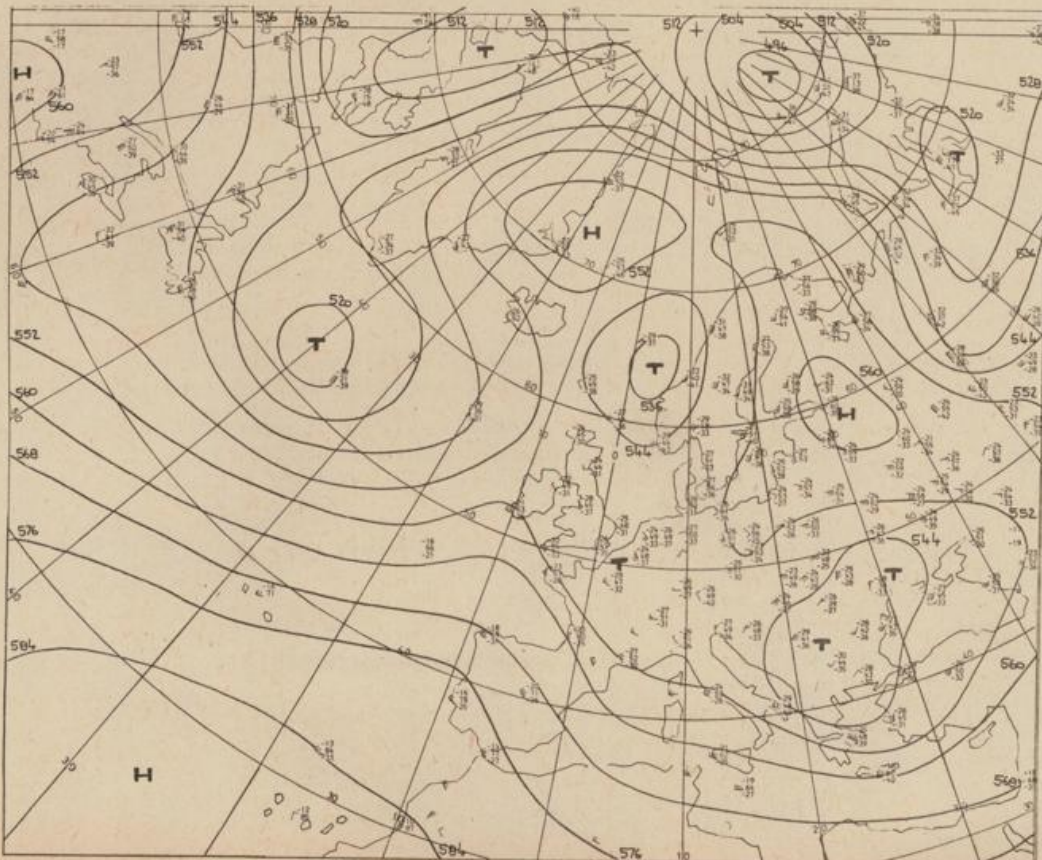
Mittwoch, den 19. April 1978

Nummer 109



Bodenwetterkarte
Vorhersage
für den

20.04. 01 Uhr



Höhenwetterkarte
(Absolute Topographie 500 mb
entsprechend ca. 5500 m Höhe)
vom

19.04. 01 Uhr

Maßstab 1 : 60 Mill.

Deutscher Wetterdienst
31 Agrarmet. Forschungsst.

Wettermeldungen vom 19. April 1978 07 Uhr

Station	Höhe NN	Wetter	Wind in km/h	Temperatur °C						Sonnenschein in Stdn.	Niederschlag in 24 Stdn. mm	Schneehöhe cm
				in 2m Höhe	Taupunkt	höchste gestern	Mittel gestern	Tiefstwert 2m Höhe	der Nacht am Boden			
Berlin	50	heiter	ENE13	2	2	12	8.1	1	-4	9.4	-	
Schleswig	43	heiter	E 11	3	1	11	6.1	1	0	7.0	-	
Hamburg	16	wolkenlos	E 14	3	-2	13	7.2	1	-1	11.9	-	
Bremen	3	wolkenlos	ESE11	3	-2	14	8.2	2	-0	12.1	-	
Hannover	56	wolkenlos	E 13	2	-2	14	7.4	-1	-4	11.2	-	
Essen	154	wolkig	SSE14	8	0	14	9.6	7	5	11.6	-	
Kassel	158	wolkenlos	N 7	3	-3	13	6.6	3	-2	11.5	-	
Gießen	186	heiter	N 4	2	-3	14	7.4	1	-4	10.8	-	
Bad Hersfeld	212	wolkenlos	still	-1	-3	14	5.4	-2	-6	9.9	-	
Wasserkuppe	921	heiter	SSE32	1	-5	7	2.9	-0	-3	11.4	-	Reste
Kl.Feldberg/Taun.	805	wolkig	SSE11	1	1	9	5.5	1	-2	11.0	-	
Frankfurt-Flugh.	112	bedeckt	E 5	4	-1	15	8.6	2	-1	11.1	-	
Offenbach/Main	99	bedeckt	E 4	6	-1	14	8.8	6	x	11.8	-	
Darmstadt	133	wolkig	E 16	8	-0	16	10.1	7	2	11.8	-	
Nürnberg	627	bedeckt	SE 13	3	3	9	5.6	3	2	7.7	-	
Koblenz	96	bedeckt	SSW 4	7	1	15	8.9	6	x	8.7	-	
Bad Marienberg	547	bedeckt	ESE18	4	-2	10	5.5	2	-2	10.8	-	
Trier-Petrisberg	265	bedeckt	S 9	6	4	14	7.3	6	5	6.4	0.2	
Deuselbach	479	wolkig	SE 9	5	3	11	6.2	4	3	7.4	-	
Neustadt/Weinstr.	163	heiter	still	4	1	15	7.8	3	1	9.2	-	
Speyer	396	bedeckt	ESE 4	6	3	12	6.9	5	4	7.2	-	
Saarbrücken-Flugh.	322	bedeckt	E 9	6	3	12	6.4	5	5	6.8	0.0	
Ohringen	276	wolkig	E 9	3	0	14	7.3	3	-2	12.0	-	
Stuttgart	305	wolkig	still	5	2	13	7.9	5	x	10.3	-	
Stuttgart-Echterd.	396	bedeckt	S 4	3	-0	13	5.5	2	-1	x	0.0	
Stätten	734	bedeckt	ESE13	0	-3	9	4.0	-0	-1	11.3	-	
Freudenstadt	797	bedeckt	SW 5	3	1	11	4.1	2	1	10.6	-	Reste
Klippeneck	973	in Wolken	SSE13	1	1	9	3.7	1	0	10.0	0.6	Reste
Ulm	522	bedeckt	still	2	0	11	5.2	1	-2	10.1	-	
Mannheim	96	bedeckt	still	6	2	15	9.0	6	3	10.7	-	
Karlsruhe	114	wolkig	ENE 4	4	0	16	9.4	4	1	9.6	-	
Freiburg	269	bedeckt	SE 13	8	4	14	7.8	7	6	7.2	2	
Feldberg/Schw.	1486	inWolken	WSW18	-1	-1	2	-1.8	-2	-2	7.5	3	100
Konstanz	443	Regen	still	6	3	13	7.4	5	3	10.0	0.3	
Würzburg	259	heiter	ESE 4	2	-2	13	7.2	0	-3	10.1	-	
Bad Kissingen	224	heiter	N 4	0	-4	14	6.9	-1	-2	10.2	-	
Bamberg	239	heiter	still	-2	-3	13	5.2	-3	-5	10.8	-	
Coburg	337	wolkenlos	still	-0	-3	12	4.8	-1	-3	11.7	-	
Hof	567	wolkenlos	still	-1	-5	10	2.9	-3	-6	10.9	-	
Nürnberg-Flugh.	319	heiter	still	0	-3	13	5.6	-2	-4	1.6	-	
Weiden	438	wolkenlos	still	-1	-4	11	5.0	-2	-6	9.0	-	
Weissenburg/Boy.	422	heiter	WSW 5	-1	-1	10	4.0	-2	-4	10.7	-	Reste
Regensburg	376	wolkenlos	still	-2	-3	11	5.2	-2	-5	10.6	-	
Landshut	477	heiter	S 4	1	-2	11	5.4	0	-1	11.4	-	
Landshut-Riem	530	heiter	E 4	-0	-2	10	3.4	-2	-6	11.4	-	
Mühlendorf	401	heiter	NNE 2	-1	-2	10	3.6	-3	-6	8.2	-	
Passau	409	wolkenlos	NE 4	-1	-3	10	4.1	-2	-5	7.0	-	
Gr. Falkenstein	1307	wolkenlos	ENE 5	-3	-8	2	-1.2	-3	-6	5.2	-	60
Kempten	705	wolkig	SE 4	1	-2	11	3.4	-0	-2	10.6	-	
Oberstdorf	810	bedeckt	S 2	0	-3	11	2.0	-1	-3	10.7	-	
Garmisch-Partenk.	719	heiter	still	-2	-3	12	3.4	-3	-8	11.6	-	
Zugspitze	2960	heiter	WNW13	-11	-17	-5	-11.0	-12	x	13.2	-	520
Hohenpeißenberg	977	heiter	W 13	2	-4	6	2.2	1	-2	12.2	-	
Wendelstein	1832	heiter	W 13	-4	-9	0	-3.4	-4	-9	11.5	-	170

Auskünfte und Beratungen erteilen:

Land Hessen

Wetteramt **Frankfurt**

6050 Offenbach/Main

Frankfurter Str. 135

Tel. (0611) 8092 634/549

Land Rheinland-Pfalz u. Saarland

Wetteramt **Trier**

5500 Trier

Petrisberg

Tel. (0651) 4 50 45

Land Baden-Württemberg Ostteil

Wetteramt **Stuttgart**

7000 Stuttgart I

Alexanderstr. 112

Tel. (0711) 24 73 51

Land Baden-Württemberg Westteil

Wetteramt **Freiburg**

7800 Freiburg I

Stefan-Meier-Str. 4

Tel. (0761) 273057

Land Bayern Nordteil

Wetteramt **Nürnberg**

8500 Nürnberg

Hochhaus am Plärrer 43

Tel. (0911) 26 12 00

Land Bayern Südteil

Wetteramt **München**

8000 München 2

Bavariaring 10/III

Tel. (089) 530084-88

Fernsprechanagedienst:

Wahle im Ortsnetz

Allgemeiner Wetterbericht...Ruf-Nr. 11 64 oder 0 11 64

Reisewetter-Wintersport...Ruf-Nr. 11600 oder 0 11600

Straßenzustandsbericht...Ruf-Nr. 11 69 oder 0 11 69

Abweichende Rufnummern bitte dem amtlichen Fernsprechbuch entnehmen.

Weitere Messungen und Beobachtungen vom 19. April 1978 07 Uhr

Station	Barom. Höhe	Luftdruck mbar bezogen auf NN	Erdbodenzustand	Erdbodentemperaturen °C von 07 Uhr				Extremwerte der Lufttemperatur °C in der Dekade vom: 11.04. - 20.04.				
				10 cm Tiefe	20 cm Tiefe	50 cm Tiefe	100 cm Tiefe	Beobachtungszeitraum	Absolutes Maximum	Datum	Absolutes Minimum	Datum
Schleswig	48	1021.1	trocken	4.0	5.3	6.6	5.9	1947 - 1975	25.2	18.4.1948	-5.3	12.4.1957
Hamburg	16	1020.6	trocken	4.6	5.6	6.8	6.4	1931 - 1975	26.3	13.4.1952	-5.9	13.4.1957
Bremen	13	1018.0	feucht	4.0	6.4	8.1	x	1890 - 1975	26.3	17.4.1949	-4.6	14.4.1936
Berlin	49	1020.8	trocken	4.3	6.4	x	x	1909 - 1975	27.0	16.4.1934	-5.7	15.4.1913
Hannover	54	1018.8	trocken	4.6	6.7	8.3	7.4	1936 - 1975	27.2	12.4.1939	-5.2	11.4.1968
Münster	66	1015.9	feucht	6.0	7.3	8.1	7.6	1891 - 1975	27.8	17.4.1949	-3.2	13.4.1913
Kassel	233	1017.7	trocken	4.4	6.7	7.0	6.6	1951 - 1975	27.6	20.4.1968	-4.5	11.4.1954
Aachen	205	1013.6	trocken	6.9	6.8	7.5	7.2	1893 - 1975	29.3	18.4.1949	-2.8	13.4.1912
Hof	568	1019.4	gefroren	2.9	4.7	5.5	5.6	1947 - 1975	24.5	18.4.1949	-8.3	14.4.1973
Bad Kissingen	224	1018.5	trocken	4.8	6.5	7.3	7.1	1946 - 1975	28.6	18.4.1949	-5.4	11.4.1946
Kl. Feldberg	802	-	gefroren	1.9	2.6	4.2	4.4	1947 - 1975	23.5	18.4.1949	-5.8	11.4.1958
Trier	273	1014.3	feucht	7.6	7.9	8.0	7.4	1948 - 1975	29.6	17.4.1949	-2.8	11.4.1975
Nürnberg	312	1018.4	trocken	2.7	5.0	7.3	7.5	1936 - 1975	27.8	18.4.1949	-6.2	19.4.1938
Karlsruhe	120	1015.9	trocken	8.4	9.3	10.0	9.1	1900 - 1975	29.6	18.4.1949	-5.3	11.4.1938
Stuttgart	297	1015.7	feucht	6.2	7.4	7.3	x	1900 - 1975	28.3	17.4.1934	-6.8	13.4.1913
Passau	408	1018.8	feucht	4.1	6.0	6.3	6.0	1948 - 1975	25.0	20.4.1968	-5.3	11.4.1958
München-Riem	529	1018.5	trocken	2.8	4.8	6.0	5.9	1940 - 1975	25.0	19.4.1964	-6.4	14.4.1973
Freiburg	300	1014.7	feucht	7.2	7.6	7.8	8.5	1949 - 1975	27.7	20.4.1968	-2.8	20.4.1954
Höhenpeißenberg	986	-	feucht	2.2	3.0	3.8	4.2	1879 - 1975	24.2	15.4.1904	-10.0	19.4.1903

Ausland

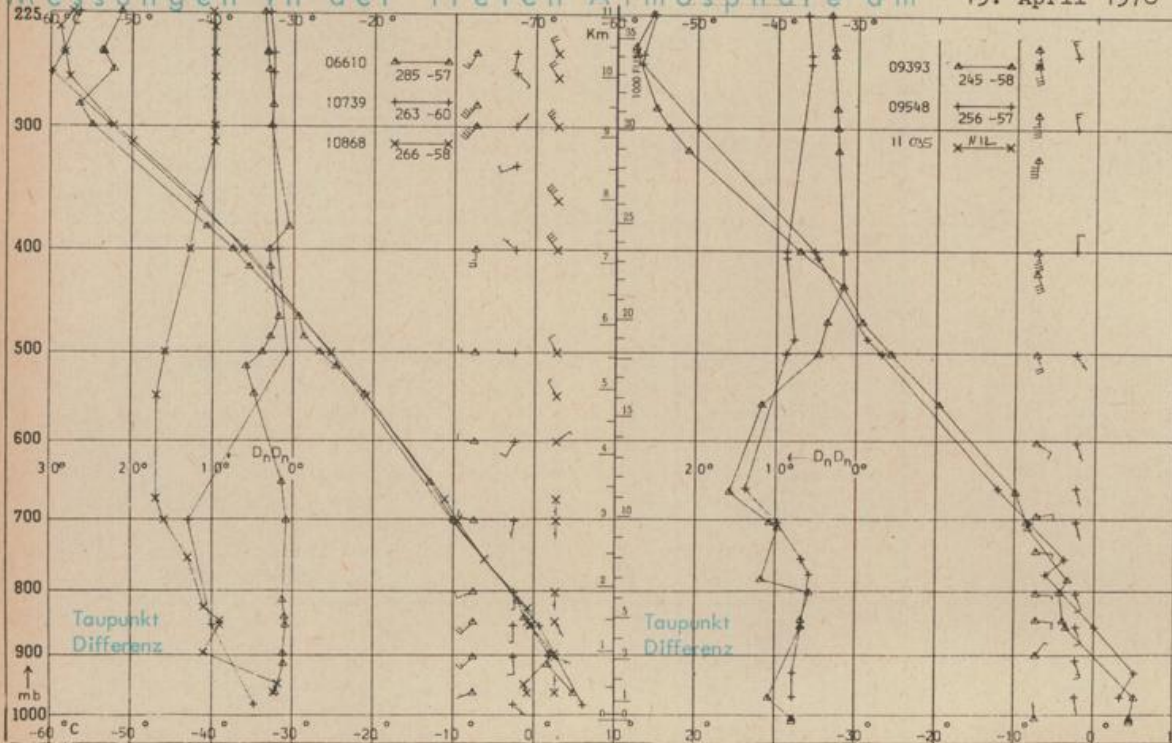
Station	Wetter	Wind in km/h	Temperatur °C		Station	Wetter	Wind in km/h	Temperatur °C	
			7 Uhr	höchste gestern				7 Uhr	höchste gestern
Helsinki	heiter	E 18	4	8	Zürich	bedeckt	SSE 5	6	11
Stockholm	bedeckt	N 11	-1	9	Wien	bedeckt	NW 31	7	11
Oslo	Niesel	SSE 4	1	2	Rom	bedeckt	ENE 5	5	16
Kopenhagen	heiter	ENE 11	3	10	Bukarest	wolzig	NNW 7	6	15
London	heiter	NNW 2	3	7	Belgrad	bedeckt	W 18	5	6
Paris	bedeckt	W 5	8	6	Athen	heiter	WNW 32	12	18
Madrid	heiter	still	5	21	Warschau	bedeckt	N 9	4	6
Lissabon	heiter	NNW 4	10	20	Moskau	wolkenlos	ENE 9	6	19

Astronomische Daten für den 20. April 1978

Station	Sonne		Mond		Station	Sonne		Mond	
	Aufgang Uhr MEZ	Untergang Uhr MEZ	Aufgang Uhr MEZ	Untergang Uhr MEZ		Aufgang Uhr MEZ	Untergang Uhr MEZ	Aufgang Uhr MEZ	Untergang Uhr MEZ
Frankfurt	05.23	19.26	16.25	04.10	Nürnberg	05.15	19.14	16.16	04.01
Freiburg	05.31	19.26	16.29	04.14	Stuttgart	05.24	19.22	16.23	04.08
München	05.16	19.11	16.14	03.59	Trier	05.31	19.34	16.33	04.18

Mondphase 3 Tage vor Vollmond

Messungen in der freien Atmosphäre am 19. April 1978 01 Uhr MEZ



Kennziffer	Station
06610	Payerne
10739	Stuttgart
10868	München - Ob. Schleißeheim
09393	Lindenberg
09548	Meiningen
11035	Wien

Bemerkungen: