

Wetterkarte

des Deutschen Wetterdienstes

D 7311 A

Amtsblatt der Wetterämter Frankfurt am Main, Freiburg i. Br., München, Nürnberg, Stuttgart u. Trier

Erscheint täglich
Preis monatl. DM 9,60
Nur Postbezug

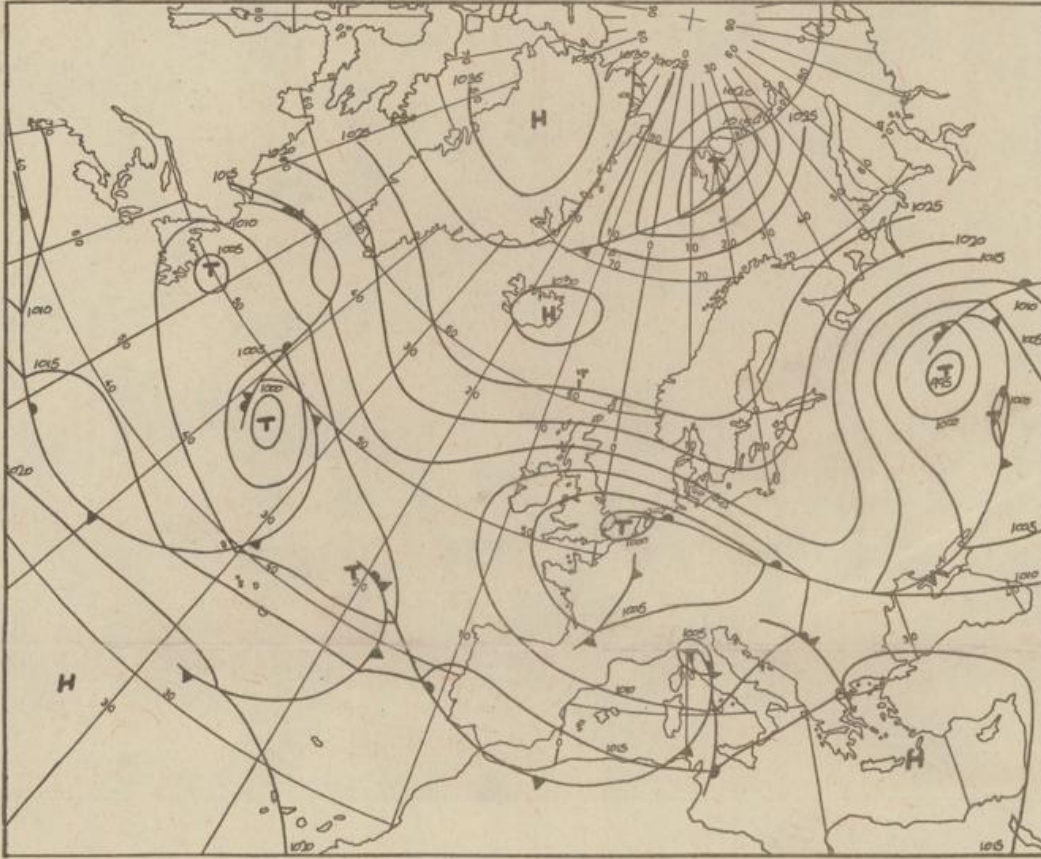
Druck und Verlag : Deutscher Wetterdienst - Wetteramt Frankfurt
Frankfurter Str. 135, 6050 Offenbach a.M., Tel. (0611) 8 06 22 81

Bei unregelmäßiger Lieferung
sind Beschwerden immer an
das Zustellpostamt zu richten

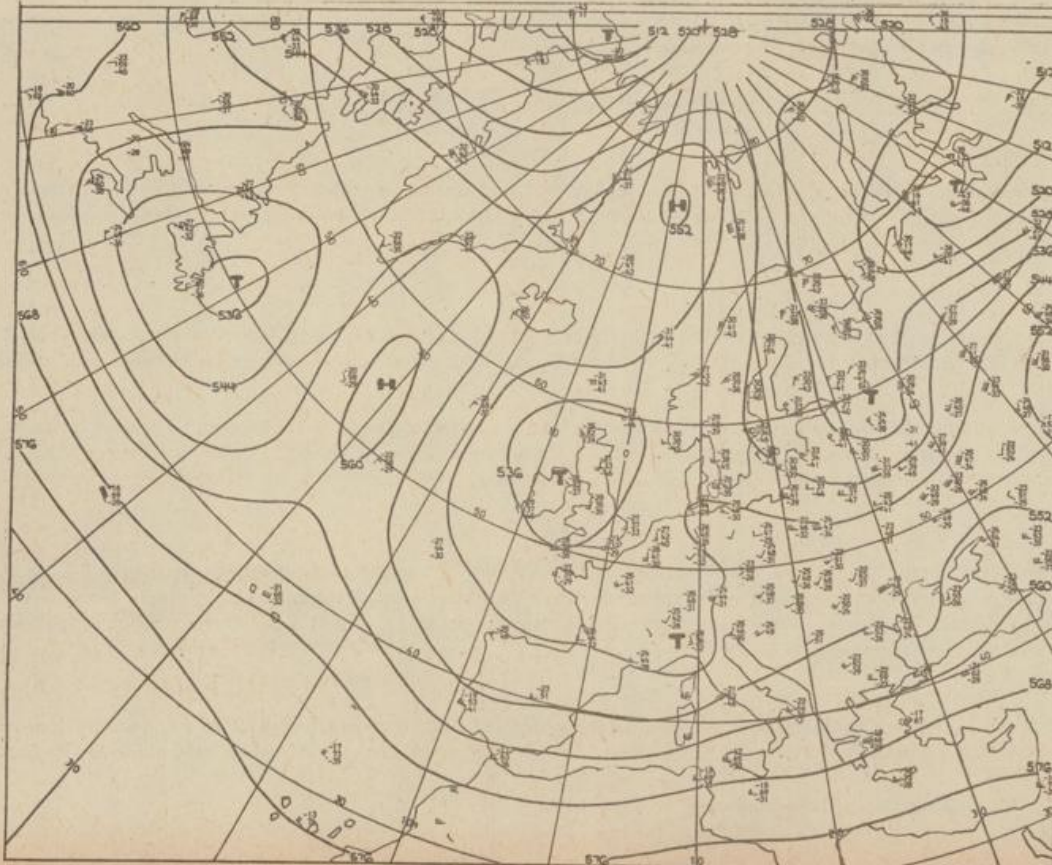
Jahrgang 1978

Donnerstag, den 27. April 1978

Nummer 117



Bodenwetterkarte
Vorhersage
für den
28.04. 01 Uhr



Höhenwetterkarte
(Absolute Topographie 500 mb
entsprechend ca. 5500 m Höhe)
vom
27.04. 01 Uhr

Maßstab 1:60 Mill.

66 Deutscher Wetterdienst
7311 Agrarmet. Forschungsst.

Weitere Messungen und Beobachtungen vom 27. April 1978 07 Uhr

Station	Barom. Höhe	Luftdruck mbar bezogen auf NN	Erdbodenzustand	Erdbodentemperaturen °C				Extremwerte der Lufttemperatur °C				
				von 07 Uhr				in der Dekade vom: 21.04. - 30.04.				
				10 cm Tiefe	20 cm Tiefe	50 cm Tiefe	100 cm Tiefe	Beobachtungszeitraum	Absolutes Maximum	Datum	Absolutes Minimum	Datum
Schleswig	48	1010.2	trocken	3.8	4.7	6.7	6.9	1947 - 1975	25.7	22.4.1968	-2.5	26.4.1971
Hamburg	16	1008.4	trocken	4.7	6.3	8.0	7.7	1931 - 1975	29.7	21.4.1968	-6.5	22.4.1938
Bremen	13	1005.1	trocken	6.4	8.4	10.4	x	1890 - 1975	30.2	21.4.1968	-4.0	22.4.1938
Berlin	49	1007.6	trocken	5.2	7.4	x	x	1909 - 1975	30.9	22.4.1968	-3.9	22.4.1929
Hannover	54	1005.5	trocken	7.4	8.9	10.2	8.8	1936 - 1975	29.7	21.4.1968	-4.8	22.4.1938
Münster	66	1001.7	trocken	8.4	9.7	10.4	9.2	1891 - 1975	30.1	21.4.1968	-2.3	22.4.1922
Kassel	233	1002.1	trocken	8.4	10.0	9.7	8.0	1951 - 1975	30.1	21.4.1968	-2.8	21.4.1959
Aachen	205	999.7	feucht	9.0	10.4	10.8	9.3	1893 - 1975	30.0	21.4.1968	-2.3	21.4.1908
Hof	568	1001.2	trocken	7.5	8.3	7.9	6.7	1947 - 1975	26.8	22.4.1968	-6.4	26.4.1972
Bad Kissingen	224	1000.1	feucht	7.8	9.6	10.3	8.2	1946 - 1975	29.8	22.4.1968	-4.9	26.4.1972
Kl. Feldberg	802	-	feucht	5.7	6.4	7.7	5.3	1947 - 1975	23.7	30.4.1955	-4.9	26.4.1972
Trier	273	1000.5	trocken	10.0	10.6	11.6	9.7	1948 - 1975	28.5	21.4.1968	-2.0	21.4.1959
Nürnberg	312	999.7	feucht	8.8	9.8	10.3	8.7	1936 - 1975	30.3	23.4.1968	-5.5	21.4.1938
Karlsruhe	120	1000.7	feucht	10.4	11.6	13.0	11.3	1900 - 1975	30.2	22.4.1968	-4.3	21.4.1959
Stuttgart	297	1000.0	trocken	10.2	11.5	11.1	8.9	1900 - 1975	28.0	21.4.1968	-4.4	21.4.1938
Passau	408	999.2	feucht	8.7	9.9	8.3	6.6	1948 - 1975	26.8	23.4.1968	-4.2	26.4.1972
München-Riem	529	998.5	trocken	7.8	9.2	8.9	6.9	1940 - 1975	27.6	22.4.1968	-5.0	26.4.1972
Freiburg	300	1000.3	trocken	10.4	11.2	10.9	9.8	1949 - 1975	29.4	21.4.1968	-2.3	22.4.1959
Hohenpeißenberg	986	-	feucht	7.3	7.5	6.8	5.3	1879 - 1975	24.2	26.4.1947	-8.3	23.4.1919

Ausland

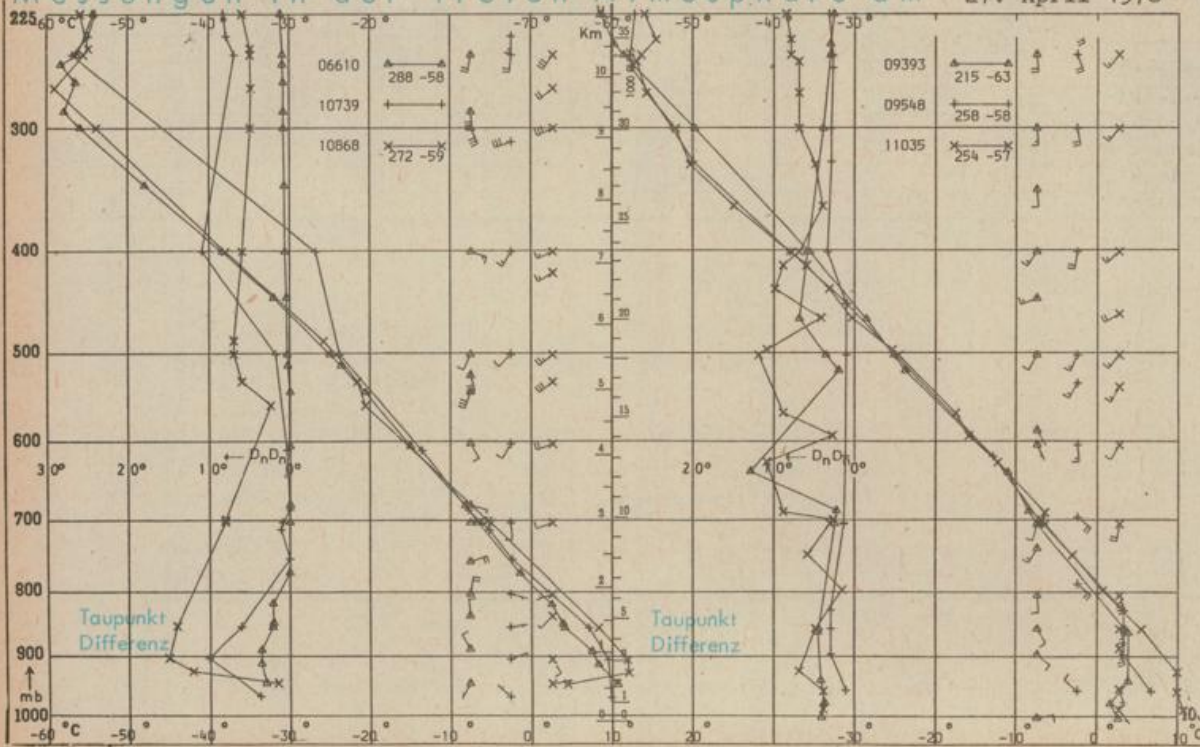
Station	Wetter	Wind in km/h	Temperatur °C		Station	Wetter	Wind in km/h	Temperatur °C	
			7 Uhr	höchste gestern				7 Uhr	höchste gestern
Helsinki	heiter	NNE13	1	5	Zürich	bedeckt	NW 7	9	18
Stockholm	heiter	N 13	-1	2	Wien	heiter	SE 25	10	19
Oslo	wolkenlos	NNE 2	-4	5	Rom	wolkig	SE 5	13	18
Kopenhagen	wolkig	ENE25	1	6	Bukarest	heiter	ENE 4	14	22
London	bedeckt	NW 14	4	7	Belgrad	wolkig	S 11	12	19
Paris	heiter	W 9	7	15	Athen	heiter	N 11	16	20
Madrid	heiter	WSW11	7	15	Warschau	bedeckt	E 18	3	5
Lissabon	heiter	WNW 7	10	16	Moskau	bedeckt	W 25	3	13

Astronomische Daten für den 28. April 1978

Station	Sonne		Mond		Station	Sonne		Mond	
	Aufgang Uhr MEZ	Untergang Uhr MEZ	Aufgang Uhr MEZ	Untergang Uhr MEZ		Aufgang Uhr MEZ	Untergang Uhr MEZ	Aufgang Uhr MEZ	Untergang Uhr MEZ
Frankfurt	05.08	19.38	00.25	09.49	Nürnberg	05.00	19.26	00.14	09.42
Freiburg	05.17	19.37	00.22	09.59	Stuttgart	05.09	19.33	00.19	09.51
München	05.02	19.22	00.07	09.44	Trier	05.16	19.46	00.33	09.57

Mondphase 1 Tag vor letztem Viertel

Messungen in der freien Atmosphäre am 27. April 1978 01 Uhr MEZ



Kennziffer	Station
06610	Payerne
10739	Stuttgart
10868	München - Ob. Schleißheim
09393	Lindenberg
09548	Meiningen
11035	Wien

Bemerkungen :