

Wetterkarte

des Deutschen Wetterdienstes

D 7311 A

Amtsblatt der Wetterämter Frankfurt am Main, Freiburg i. Br., München, Nürnberg, Stuttgart u. Trier

Erscheint täglich
Preis monatl. DM 9,60
Nur Postbezug

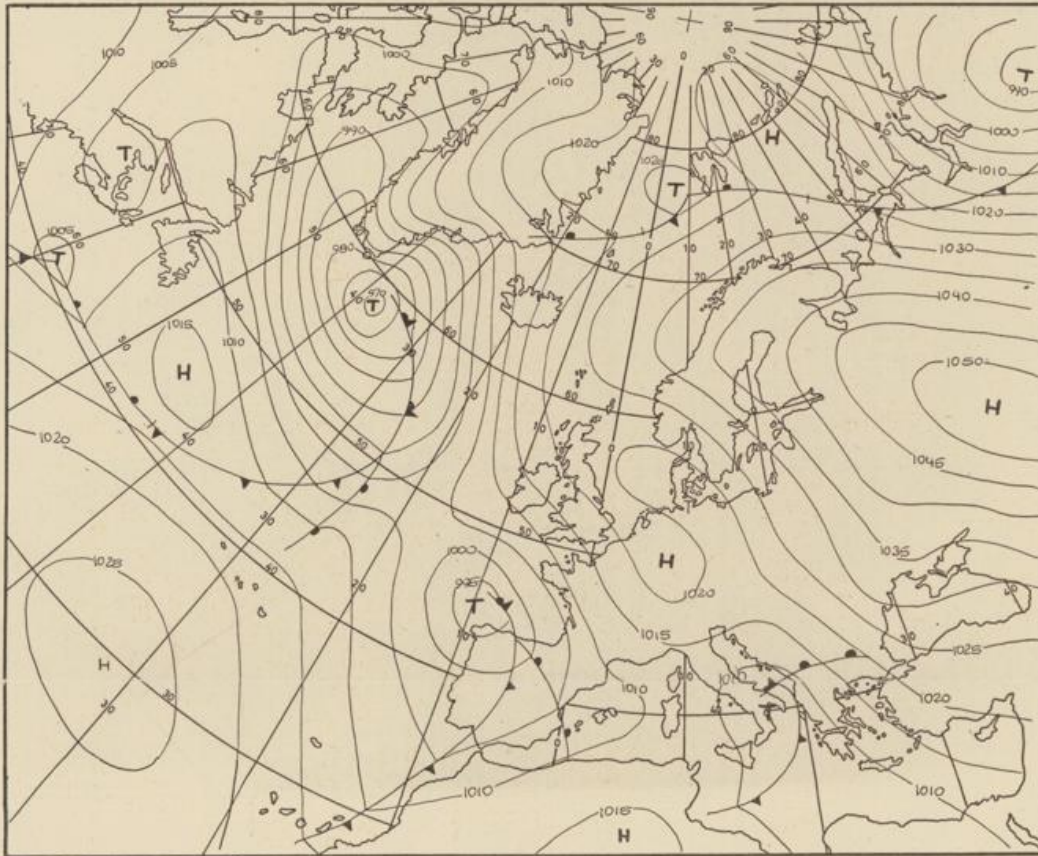
Druck u. Verlag: Wetteramt Frankfurt
605 Offenbach (M), Frankfurter Str. 135
Tel. (0611) 8062281

Bei unregelmäßiger Lieferung
sind Beschwerden immer an
das Zustellpostamt zu richten

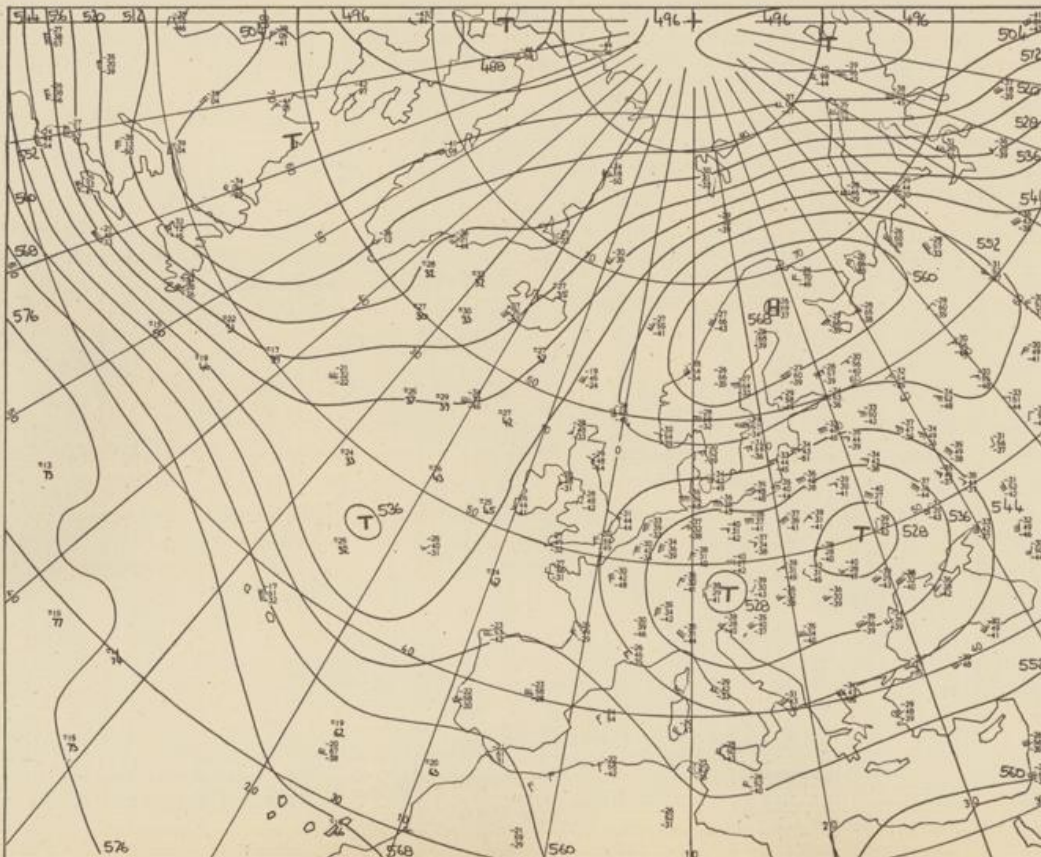
Jahrgang 1976

Sonntag, den 7. März 1976

Nummer 67



Bodenwetterkarte
Vorhersage
für den
8.3. 01 Uhr



Höhenwetterkarte
(Absolute Topographie 500 mb
entsprechend ca. 5500 m Höhe)
vom
7.3. 01 Uhr

Maßstab 1:60 Mill.

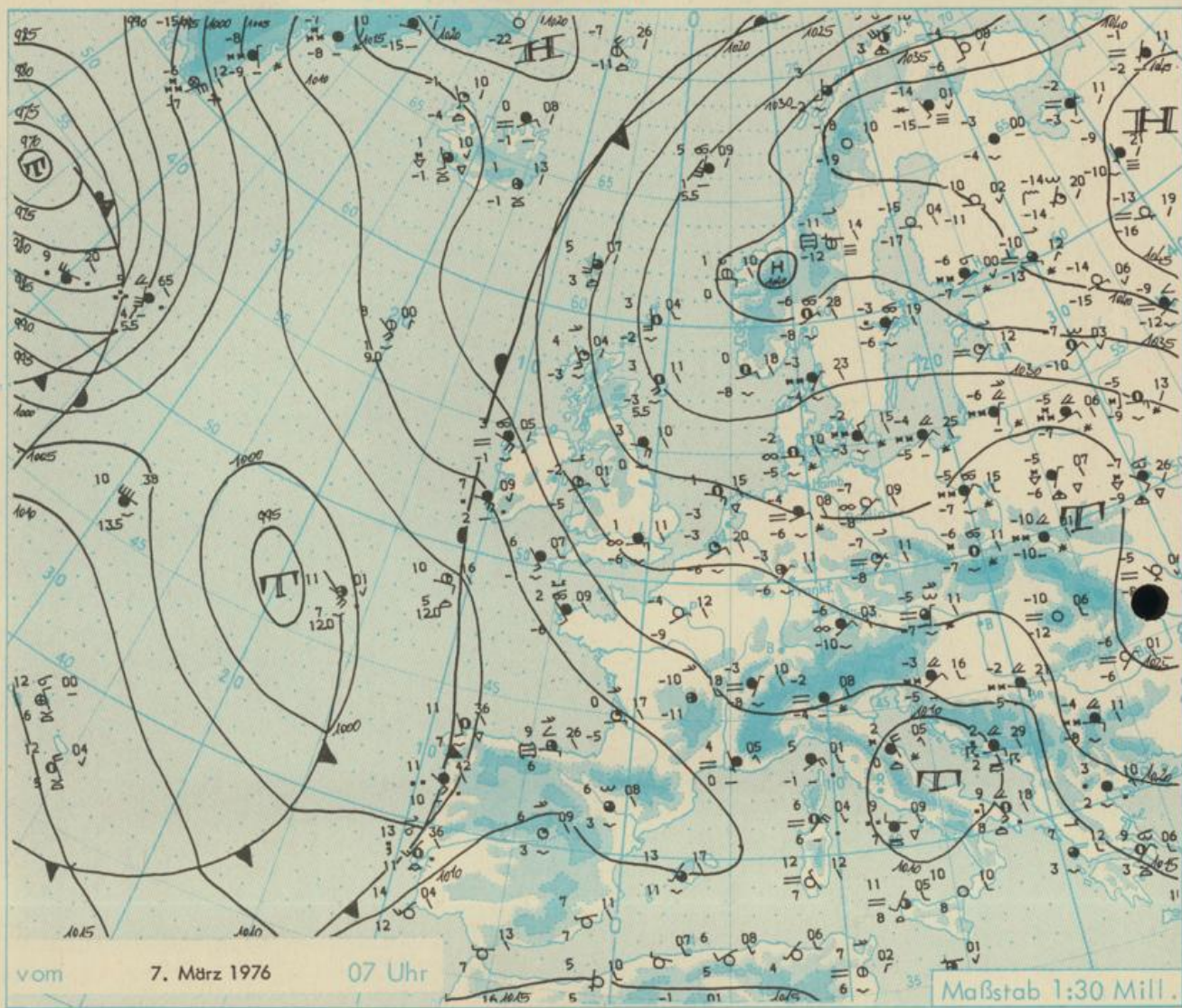
Wetterkarte des Deutschen Wetterdienstes

Erläuterungen

Schema einer Stations-
eintragung mit Beispielen

1. Gesamtbewölkung
in Achteln $\bigcirc = 4/8$
2. Windrichtung
in 360 Grad-Einstellung
Wind aus Ost (E)
gleich 90° mit 15 Knoten
3. Windgeschwindigkeit
in Knoten (1 Kn = 1,852 km/h)
halbe Feder = 5 Knoten
ganze Feder = 10 Knoten usw.
4. Gegenwärtiges Wetter:
☁ Nieselregen ☁ Regen ☁ Schnee
☁ Schauer ☁ Gewitter
☁ Nebel ☁ Dunst
☁ Hagel ☁ Schneestreiben
je nach Intensität mehrere
Symbole bei ☁ * * *
5. Wetterverlauf von 01-07 h
☁ ☁ ☁ ☁ ☁ ☁ ☁
6. Lufttemperatur in ganzem
Grad Celsius in 2 m Höhe
über Grund. Minus $2^\circ\text{C} = -2^\circ\text{C}$
7. Taupunkttemperatur
wie 6.
8. Wassertemperatur
in zehntel Grad Celsius
9. Tiefe Wolken
unterhalb 2500 m
☁ Cumulus ☁☁ Stratus
10. Mittelhöhe Wolken
zwischen 2500 und ca. 6000 m
☁ Altkumulus ☁☁ Altostratus
11. Hohe Wolken
oberhalb 6000 m
☁ Cirrus ☁☁ Cirrostratus
12. Betrag und Art der 3-stündigen
Luftdruckänderung
☁ = 12 zehntel Millibar,
erst geringen, dann
gleichgeblieben

Fronten mit Erwärmung, Ab-
kühlung am Boden
☁☁☁ Warmfront
☁☁☁ Kaltfront
☁☁☁ Okklusion
☁☁☁ in der Höhe
☁☁☁ Konvergenzlinie
Linien gleichen
Luftdruckes =
Isobaren



Wetterlage und Entwicklung

Am Südwestrand des kräftigen Hochs über Nordrußland zieht in einer kalten östlichen Strömung das am Boden nur schwach, in der Höhe jedoch gut ausgeprägte Tief über dem östlichen Mitteleuropa nordwestwärts. Es beeinflußt dabei am Montag hauptsächlich das Wetter in der Nordhälfte Deutschlands. Im weiteren Verlauf greifen wahrscheinlich von Südwesten Störungsausläufer auf Deutschland über und leiten die Zufuhr von milderer Luft ein.

Vorhersagen gültig vom Montag, den 8.3.1976 früh, bis Dienstag, den 9.3.1976 früh, für:

Hessen, Rheinland-Pfalz und Saarland

Von gelegentlichen Aufhellungen oder auch Aufheiterungen - vor allem im Süden des Vorhersagebereiches - abgesehen, wechselnd wolbig bis stark bewölkt. Im Süden vereinzelt leichter, im Norden gebietsweise auch länger anhaltender Schneefall möglich. Höchsttemperaturen in den Niederungen in Nordhessen bei minus 1, sonst zwischen 0 und 1 Grad. Tiefsttemperaturen in der Nacht zum Dienstag zwischen minus 3 und minus 7 Grad. Im Bergland Dauerfrost. Hochlagen meist frei von Wolken. Schwacher bis mäßiger Wind aus östlichen Richtungen.

Baden-Württemberg

In Baden wechselnd, zeitweise stark bewölkt mit einzelnen, leichten Schneeschauern, gebietsweise auch aufheiternd. Höchsttemperaturen in den Niederungen um 0 Grad, im höheren Bergland um minus 6 Grad. Nächtlche Tiefstwerte um minus 5 Grad. Schwache bis mäßige Winde aus Nord bis Ost.

In Württemberg meist stark bewölkt mit nur gelegentlicher Auflockerung und vereinzelt Schneeschauer. Tageshöchsttemperaturen in den Niederungen 0 bis 3 Grad, im Bergland auch tagsüber Dauerfrost bei minus 5 Grad. Schwacher, im Bergland mäßiger Wind aus Ost. Nächtlche Tiefsttemperaturen minus 5 bis minus 10 Grad.

Nordbayern

Veränderlich bewölkt mit zeitweiligen Aufheiterungen, strichweise leichter Schneefall. Tageshöchsttemperaturen minus 2 bis 2 Grad, Tiefsttemperaturen nachts meist zwischen minus 5 und minus 10 Grad. Vorwiegend schwacher Wind um Ost.

Südbayern

Mitunter Wolkenauflockerung oder Aufheiterung, sonst stark bewölkt mit einzelnen Schneefällen. Berge häufig in Wolken eingehüllt. Nachts mäßiger Frost mit Tiefstwerten von minus 5 bis minus 8 Grad. Tageshöchsttemperaturen um 0 Grad. Auf den Bergen mäßiger bis strenger Dauerfrost. Mäßiger, tagsüber gelegentlich auffrischender Wind um Ost.

Weitere Aussichten: Von Südwesten aufkommende Niederschlagsneigung. Immer noch für die Jahreszeit zu kalt.

Wettermeldungen vom 7. März 1976 07 Uhr

Station	Höhe NN	Wetter	Wind in km/h	Temperatur °C						Sonnenschein- gestern in Stdn.	Nieder- schlag in 24 Stdn. mm	Schnee- höhe cm
				in 2m Höhe	Tau- punkt	höchste gestern	Mittel gestern	Tiefstwert 2m Höhe	der Nacht am Boden			
Kassel	158	bedeckt	ENE 9	-3	-7	1	-1.4	-3	-3	3.7	0.0	
Gießen	186	Schnee	NE 9	-4	-6	1	-1.8	-4	-6	5.3	0.0	
Bad Hersfeld	212	bedeckt	NE 20	-4	-7	0	-2.4	-4	-5	3.4	0.3	Flecken
Wasserkuppe	921	Schnee	E 27	-9	-10	-5	-8.3	-10	-11	4.4	0.1	3
Kl. Feldberg/Taun.	805	Schnee	E 16	-8	-9	-3	-6.9	-8	-11	5.8	0.2	Reste
Frankfurt-Flugh.	110	wolkig	NE 11	-3	-6	3	-0.8	-4	-6	4.6	0.0	
Offenbach/Main	99	wolkenlos	ENE11	-2	-5	3	-0.2	-3	-4	4.7	-	
Darmstadt	133	bedeckt	E 18	-3	-7	3	-0.5	-3	-4	7.1	-	
Nürnberg	626	bedeckt	NE 9	-7	-7	-2	-5.3	-8	-9	x	0.0	
Koblenz	96	bedeckt	E 7	-2	-6	3	-0.3	-3	x	3.5	0.0	
Bad Marienberg	547	Schnee	ENE22	-6	-7	-2	-4.4	-7	-8	5.9	0.2	Reste
Trier-Petrisberg	265	heiter	NE 16	-5	-7	2	-1.8	-6	-7	8.1	-	
Deuselbach	479	bedeckt	E 18	-5	-8	0	-3.8	-6	-7	5.7	0.0	
Neustadt/Weinstr.	163	bedeckt	NE 11	-3	-8	3	-0.2	-3	-5	4.2	-	
Weinbiet	553	keine Meldung										
Tholey	396	heiter	NE 16	-7	-7	0	-2.4	-7	-8	8.6	-	
Saarbrücken-Flugh.	322	heiter	NE 16	-5	-7	1	-1.9	-6	-7	7.8	0.0	
Öhringen	276	bedeckt	E 9	-6	-7	1	-2.0	-6	-10	3.2	-	
Stuttgart	305	heiter	E 4	-5	-9	1	-1.5	-5	x	1.4	0.0	
Stuttgart-Echterd.	396	heiter	still	-7	-9	0	-2.7	-7	-9	x	0.0	
Siegen	734	heiter	E 20	-9	-10	-3	-6.0	-9	-10	0.8	0.0	Flecken
Landstadt	797	bedeckt	E 2	-9	-10	-4	-6.6	-9	-10	1.0	0.4	11
Klippeneck	973	Schneeschauer	ESE20	-9	-9	-6	-8.6	-9	-11	2.0	0.3	1
Ulm	522	bedeckt	ENE13	-7	-8	-2	-3.8	-7	-8	0.4	0.1	Reste
Mannheim	97	bedeckt	E 11	-3	-6	3	0.0	-3	-6	7.8	-	
Karlsruhe	114	heiter	ENE11	-4	-7	4	-0.3	-4	-9	4.8	0.0	
Freiburg	269	heiter	ESE22	-2	-6	1	-0.9	-2	-6	3.6	0.0	
Feldberg/Schw.	1486	in Wolken	ESE59	-13	-13	-11	-12.4	-13	-14	1.6	2	90
Konstanz	443	bedeckt	ENE11	-4	-8	-2	-2.8	-4	-4	-	0.0	
Friedrichshafen	401	keine Meldung										
Würzburg	259	heiter	NE 13	-6	-7	1	-2.0	-6	-7	3.1	0.0	
Bad Kissingen	224	heiter	NNE 5	-5	-7	1	-1.9	-5	-6	2.6	0.1	
Bamberg	239	heiter	NNE 7	-5	-8	1	-1.8	-5	-7	5.2	-	
Coburg	337	bedeckt	E 9	-5	-9	-0	-3.0	-5	-6	5.1	0.0	
Hof	567	heiter	NE 9	-9	-11	-2	-5.0	-9	-11	0.5	0.2	1
Nürnberg-Flugh.	319	bedeckt	ENE 9	-5	-8	0	-3.2	-5	-6	5.7	-	
Weiden	438	Schnee	NE 7	-6	-9	-1	-3.8	-6	-9	4.6	0.0	
Ansbach	413	bedeckt	E 11	-5	-8	-0	-2.7	-5	-8	4.5	0.0	
Weissenburg/Bay.	422	wolkenlos	NE 9	-6	-8	-1	-3.4	-7	-10	4.6	0.0	
Regensburg	376	wolkenlos	NNE 7	-7	-8	-0	-2.4	-7	-9	3.9	-	
Augsburg	477	bedeckt	ENE 9	-6	-8	-1	-3.1	-6	-6	0.1	0.0	
München-Riem	529	bedeckt	NE 14	-6	-10	-1	-3.7	-6	-8	0.8	0.0	
Mühlhof	401	bedeckt	NNE 7	-5	-9	1	-2.4	-6	-8	6.7	-	
Passau	409	heiter	ENE 5	-6	-8	0	-3.4	-6	-9	4.4	-	
Grafenau	1307	Schnee	NE 11	-13	-14	-9	-11.3	-13	-14	6.7	2	110
Kempten	705	bedeckt	NNE 4	-7	-8	-5	-6.0	-10	-13	-	2	3
Oberstdorf	810	heiter	S 2	-15	-15	-5	-6.1	-15	-20	-	2	11
Garmisch-Partenk.	719	Schnee	E 7	-7	-9	-4	-6.0	-7	-8	0.3	2	6
Zugspitze	2960	wolkenlos	NE 5	-22	-24	-15	-18.9	-22	x	2.4	4	240
Hohenpeißenberg	977	Schnee	ENE 4	-9	-10	-7	-8.1	-10	-12	-	2	18
Wendelstein	1832	in Wolken	NE 4	-16	-16	-8	-13.2	-16	-18	6.0	8	45
Berchtesgaden	542											

Auskünfte und Beratungen erteilen:

Land Hessen
Wetteramt **Frankfurt**
6050 Offenbach/Main
Frankfurter Str. 135
Tel. (0611) 80 62 408

Land Baden-Württemberg Ostteil
Wetteramt **Stuttgart**
7000 Stuttgart 1
Alexanderstr. 112
Tel. (0711) 24 73 51

Land Bayern Nordteil
Wetteramt **Nürnberg**
8500 Nürnberg
Hochhaus am Pfarrer 43
Tel. (0911) 26 12 00

Land Rheinland-Pfalz u. Saarland
Wetteramt **Trier**
5500 Trier
Petrisberg
Tel. (0651) 4 50 45

Land Baden-Württemberg Westteil
Wetteramt **Freiburg**
7800 Freiburg 1
Stefan-Meier-Str. 4
Tel. (0761) 31511

Land Bayern Südteil
Wetteramt **München**
8000 München 2
Bavariaring 10/III
Tel. (089) 530123

Fernsprechanagedienst:

Wähle im Ortsnetz

Allgemeiner Wetterbericht... Ruf-Nr. 11 64 oder 0 11 64

Reisewetter-Wintersport... Ruf-Nr. 11600 oder 0 11600

Straßenzustandsbericht... Ruf-Nr. 11 69 oder 0 11 69

Abweichende Rufnummern bitte dem amtlichen Fernsprechbuch entnehmen.

Wettermeldungen vom 7. März 1976 07 Uhr

Station	Höhe NN	Wetter	Wind in km/h	Temperatur °C						Sonnenscheind. in Stdn.	Niederschlag in 24 Stdn. mm	Schneehöhe cm
				in 2m Höhe	Taupunkt	höchste gestern	Mittel gestern	Tiefstwert 2m Höhe	der Nacht am Boden			
Berlin	50	heiter	ENE11	-6	-8	-0	-2.6	-6	-9	0.3	0.3	Flecken
Schleswig	43	bedeckt	E 5	-2	-5	0	-0.9	-3	-4	0.3	1	2
Hamburg	16	bedeckt	E 16	-2	-6	2	-0.4	-2	-4	5.6	0.0	Flecken
Bremen	3	Schnee	E 18	-2	-7	2	-1.0	-3	-4	4.9	0.2	1
Hannover	55	bedeckt	ENE18	-4	-6	1	-1.5	-5	-7	2.2	0.4	1
Essen	154	heiter	E 14	-4	-5	1	-1.8	-4	-5	8.6	0.0	

Ausland

Station	Wetter	Wind in km/h	Temperatur °C		Station	Wetter	Wind in km/h	Temperatur °C	
			7 Uhr	höchste gestern				7 Uhr	höchste gestern
Athen	bedeckt	NE 18	9	12	Paris	wolkenlos	ENE 7	-4	5
Bukarest	wolkenlos	NE 5	-6	2	Rom	bedeckt	NNE22	4	11
Kopenhagen	Schnee	NE 18	-2	1	Stockholm	bedeckt	NE 7	-3	1
London	bedeckt	E 25	1	5	Warschau	Schnee	NE 9	-5	-1
Madrid	heiter	still	6	17	Wien	wolkig	N 5	-5	1
Moskau	bedeckt	ENE11	-9	-2	Zürich	Schnee	E 14	-4	-3

Luftdruckwerte von 7 Uhr

Station	Barom. Höhe	mm	auf Meereshöhe umgerechnet	
			mm	mb
Kassel	163	751.6	767.1	1028.8
Trier	273	738.5	764.5	1019.3
Offenbach	102	755.5	765.3	1020.3
Bamberg	243	742.7	766.0	1021.3
Saarbrücken-Flugh.	334	732.3	764.0	1018.6
Nürnberg	312	735.7	765.4	1020.4
Stuttgart	297	735.9	764.1	1018.7
Freiburg	300	734.0	762.2	1016.1
München-Riem	529	714.6	764.1	1018.7
Berchtesgaden	537			

Erdbodentemperaturen °C von 7 Uhr

Station	10 cm Tiefe	20 cm Tiefe	50 cm Tiefe	100 cm
Gießen	0.3	1.1	2.4	3.8
Trier	0.1	0.6	3.8	5.3
Geisenheim	0.6	1.0	3.6	4.9
Würzburg	0.6	1.3	3.5	4.9
Mannheim	1.0	1.7	4.2	5.4
Öhringen-xxxxxxxix	0.5	1.1	3.8	5.3
Weißenburg	-0.6	0.3	2.3	3.7
Freiburg	0.1	1.3	3.9	5.8
München-Riem	-0.5	0.4	2.2	3.7
Mühdorf	-0.3	0.6	2.5	4.3

Astronomische Daten für den

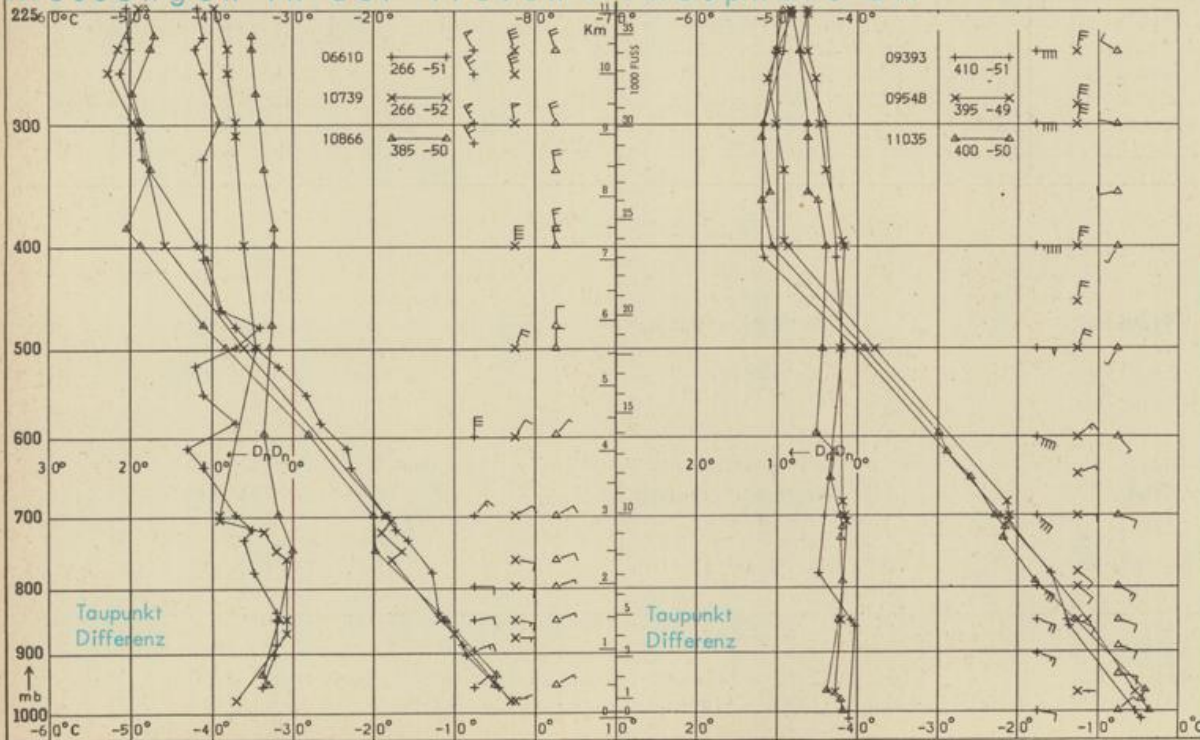
8. März 1976

Station	Sonne		Mond		Station	Sonne		Mond	
	Aufgang Uhr MEZ	Untergang Uhr MEZ	Aufgang Uhr MEZ	Untergang Uhr MEZ		Aufgang Uhr MEZ	Untergang Uhr MEZ	Aufgang Uhr MEZ	Untergang Uhr MEZ
Frankfurt	06.54	18.19	10.11	01.19	Nürnberg	06.44	18.10	10.03	01.00
Freiburg	06.56	18.24	10.22	01.08	Stuttgart	06.51	18.18	10.13	01.05
München	06.41	18.09	10.07	00.53	Trier	07.02	18.27	10.19	01.19

Mondphase

1 Tag vor erstem Viertel

Messungen in der freien Atmosphäre am 7. März 1976 01 Uhr MEZ



Kennziffer	Station
06610	Payern
10739	Stuttgart
10866	München
09393	Lindenberg
09548	Meiningen
11035	Wien

Bemerkungen :