

Wetterkarte

des Deutschen Wetterdienstes

D 7311 A

Amtsblatt der Wetterämter Frankfurt am Main, Freiburg i. Br., München, Nürnberg, Stuttgart u. Trier

Erscheint täglich
Preis monatl. DM 9,60
Nur Postbezug

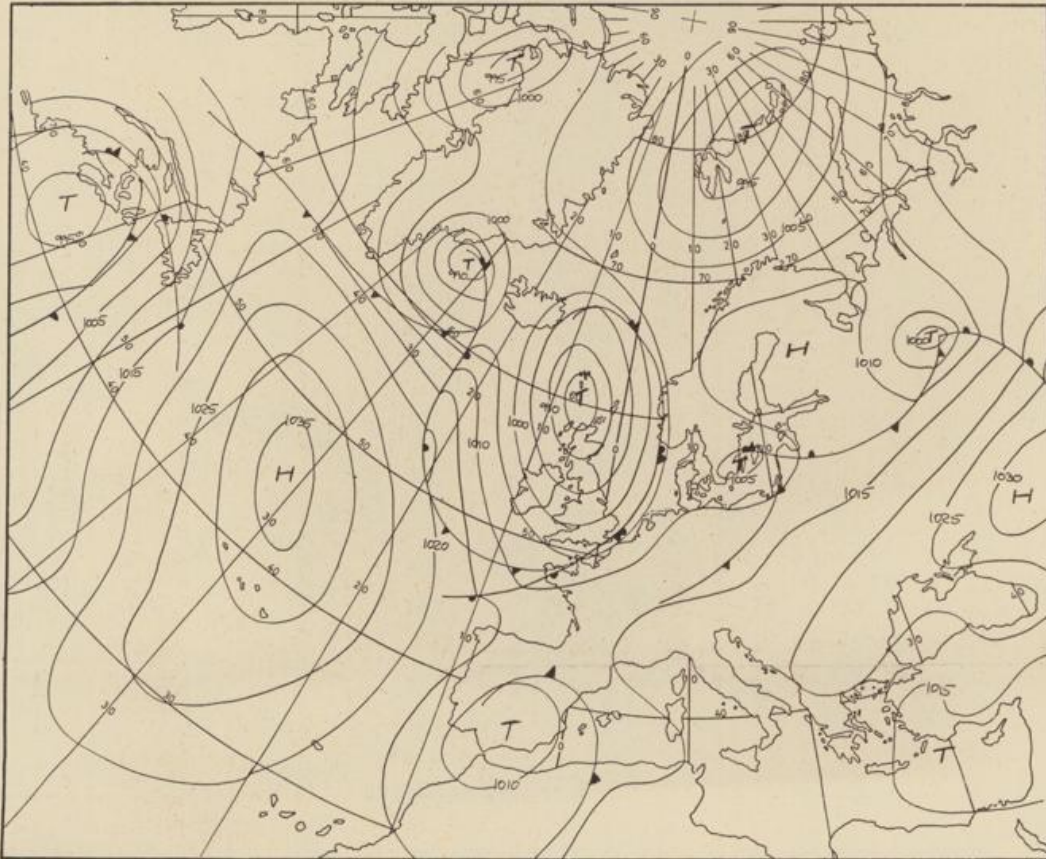
Druck u. Verlag: Wetteramt Frankfurt
605 Offenbach (M), Frankfurter Str. 135
Tel. (0611) 8062281

Bei unregelmäßiger Lieferung
sind Beschwerden immer an
das Zustellpostamt zu richten

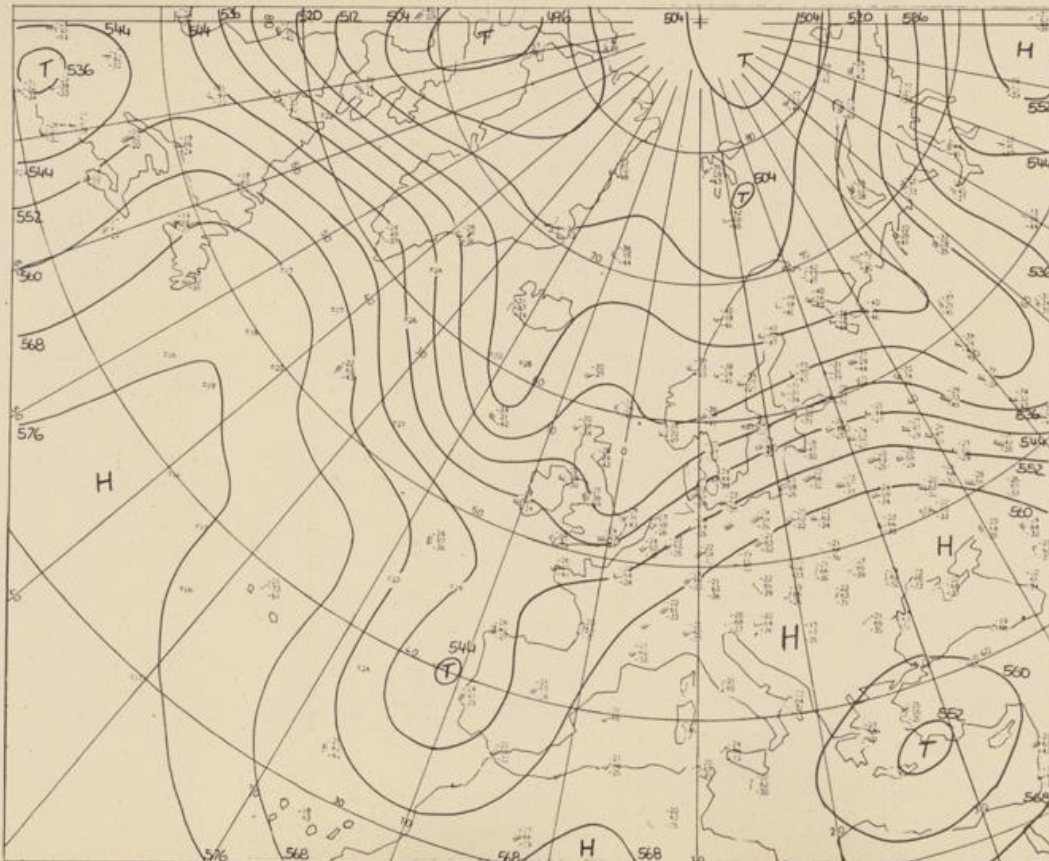
Jahrgang 1976

Samstag, den 3. April 1976

Nummer 94



Bodenwetterkarte
Vorhersage
für den
4.4. 01 Uhr



Höhenwetterkarte
(Absolute Topographie 500 mb
entsprechend ca. 5500 m Höhe)
vom
3.4. 01 Uhr

Maßstab 1 : 60 Mill.

Wetterkarte des Deutschen Wetterdienstes

Erläuterungen

Schematische Stations-
eintragung mit Beispielen

1. Gesamtbedeckung
in Achtein = 4/8

2. Windrichtung
in 360 Grad Einteilung
Wind aus Ost (E)

gleich 90° mit 15 Knoten

3. Windgeschwindigkeit
in Knoten (1 Kn = 1,852 km/h)

halbe Feder = 5 Knoten
ganze Feder = 10 Knoten usw.

4. Gegenwärtiges Wetter:
Niederschlag: Regen, Schnee, Schauer, Gewitter, Nebel, Dunst, Hagel, Schneetreiben

je nach Intensität mehrere
Symbole bei 1 * *

5. Wetterverlauf von 01-07 h

6. Lufttemperatur in ganzen
Grad Celsius in 2 m Höhe
über Grund, Minus 2°C = -2°C

7. Taupunkttemperatur
wie 6.

8. Wassertemperatur
in zehntel Grad Celsius

9. Tiefe Wolken
unterhalb 2500 m

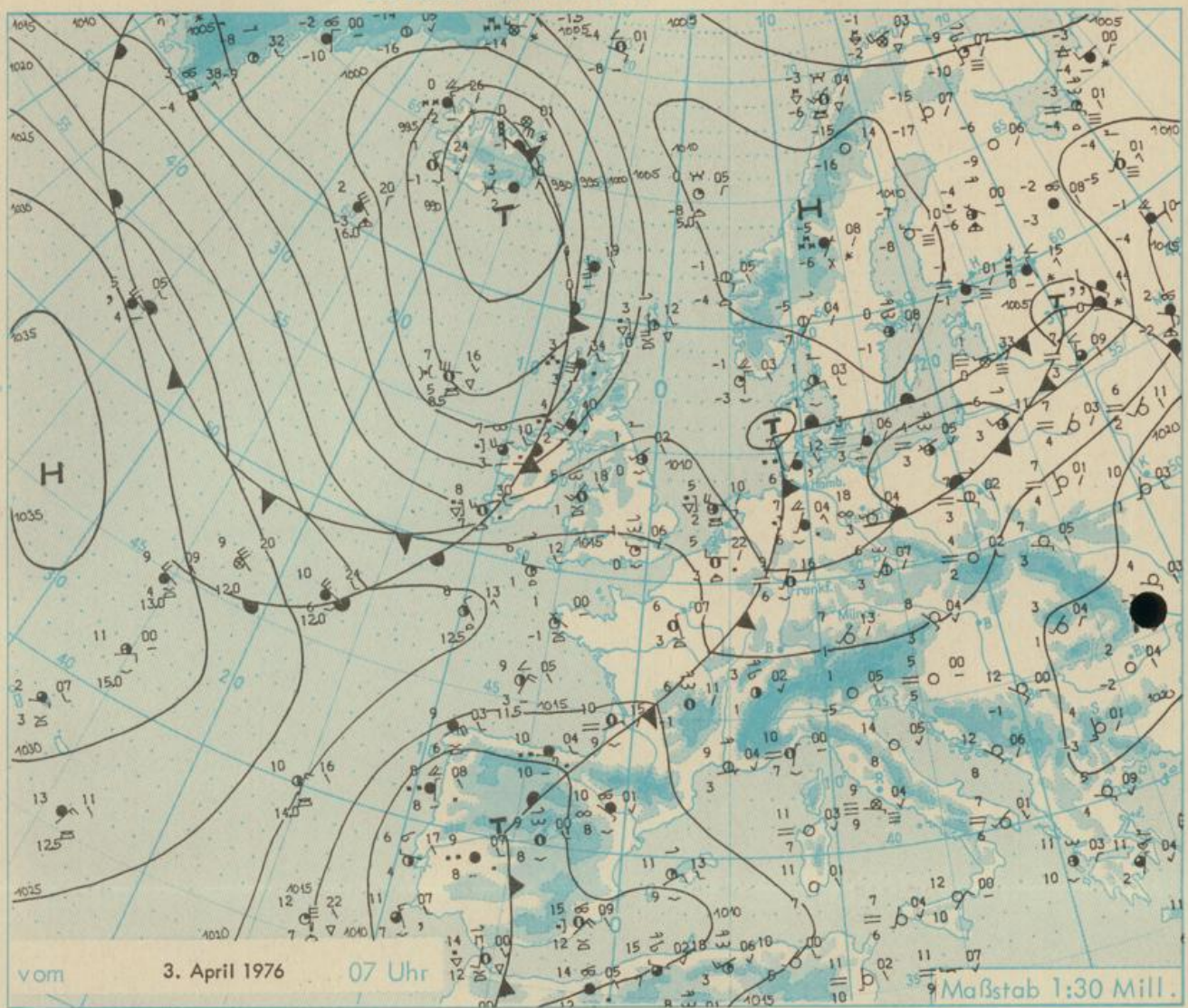
10. Mithöhe Wolken
zwischen 2500 und ca 6000 m

11. Hohe Wolken
oberhalb 6000 m

12. Betrag und Art der 3-stün-
digen Luftdruckänderung

13. Fronten mit Erwärmung, Ab-
kühlung

14. Konvergenzlinie
Linien gleichen
Luftdruckes =
Isobaren



Wetterlage und Entwicklung

Die Grenze zwischen trockener und relativ warmer Luft im Osten und kälterer Meeresluft im Westen hat sich etwas nach Osten verlagert, kommt aber in der Folgezeit nur noch wenig voran. Die nach Südwestdeutschland eingeflossene Luft kommt hier zur Ruhe, da sich eine Brücke zwischen dem Azorenhoch und dem Hoch über Südrussland ausbildet.

Vorhersagen gültig vom Sonntag, den 4.4.1976 früh, bis Montag, den 5.4.1976 früh, für:

Hessen, Rheinland-Pfalz und Saarland

Wolkig mit Aufheiterungen und im wesentlichen trocken. Tageshöchsttemperaturen in den Niederungen um 13, im Bergland bei 7 Grad Celsius. Tiefsttemperaturen in der Nacht zum Montag 3 bis 7 Grad C. Schwacher, gelegentlich auflebender Wind aus West bis Süd.

Baden-Württemberg

In Baden aufgelockerte Bewölkung, im Süden gebietsweise auch Aufheiterungen. Höchsttemperaturen im Norden um 17 Grad, im Süden 20 Grad. Im Bergland in 1000 m Höhe Tagestemperaturen um 11 Grad. Nachttemperaturen zum Montag bei 6 Grad. Schwache, gelegentlich leicht auffrischende westliche bis südwestliche Winde.

In Württemberg zunächst starke, später wieder aufgelockerte Bewölkung und kein nennenswerter Niederschlag. Merklich kühler als bisher. Tageshöchsttemperaturen um 13, in den Hochlagen bis 10 Grad. Tiefsttemperaturen nachts 3 bis 7 Grad. Schwacher Wind aus West bis Nordwest, später wieder auf Südwest drehend.

Nordbayern

Heiter bis wolkig und nur geringe Niederschlagsneigung. Tageshöchsttemperaturen 16 bis 20 Grad, in der Nacht Tiefstwerte 3 bis 6 Grad. Schwacher bis mäßiger Wind aus Südwest.

Südbayern

Überwiegend heiter, kein Niederschlag. Schwacher bis mäßiger südwestlicher Wind. Höchste Temperatur zwischen 15 und 20 Grad. Tiefstwerte 8 bis 4 Grad.

Weitere Aussichten: Noch etwas zurückgehende Temperaturen und nicht mehr niederschlagsfrei.

Wettermeldungen vom 3. April 1976 07 Uhr

Station	Höhe NN	Wetter	Wind in km/h	Temperatur °C						Sonnenschein-gestern in Stdn.	Nieder-schlag in 24 Stdn. mm	Schnee-höhe cm
				in 2m Höhe	Tau-punkt	höchste gestern	Mittel gestern	Tiefstwert 2m Höhe	der Nacht am Boden			
Kassel	158	bedeckt	still	7	5	21	13.9	7	5	10.2	0.1	
Gießen	186	bedeckt	WSW 5	8	7	22	14.4	7	3	10.6	-	
Bad Hersfeld	212	bedeckt	W 4	5	4	22	13.7	4	2	10.2	-	
Wasserkuppe	921	bedeckt	SW 20	5	4	16	10.1	5	3	10.8	-	Reste
Kl. Feldberg/Taun.	805	bedeckt	W 23	5	4	17	10.2	5	1	10.8	-	
Frankfurt-Flugh.	110	bedeckt	SSW11	9	6	22	15.1	5	0	10.9	-	
Offenbach/Main	99	wolkig	SW 5	10	6	23	16.0	8	5	11.6	-	
Darmstadt	133	bedeckt	SSW16	10	5	23	17.2	9	5	11.5	-	
Nürnberg	626	Nieseln	WSW13	6	5	15	10.3	6	4	x	0.4	
Koblenz	96	bedeckt	SSW11	10	7	22	15.4	9	x	8.2	-	
Bad Marienberg	547	bedeckt	SSW 9	6	5	17	11.3	6	2	8.4	-	
Trier-Petrisberg	265	Nieseln	SW 14	9	7	21	12.6	7	9	9.7	0.0	
Deuselbach	479	Regen	W 16	7	6	18	11.6	5	5	10.2	0.0	
Neustadt/Weinstr.	163	wolkig	WSW 7	8	5	24	15.8	7	6	10.9	0.0	
Weinbiet	553	keine Meldung										
Tholey	396	bedeckt	WSW11	7	6	19	12.1	6	3	10.5	-	
Saarbrücken-Flugh.	322	bedeckt	SW 9	8	6	20	12.6	6	2	11.2	-	
Öhringen	276	wolkig	WSW 4	8	1	23	14.2	7	3	11.3	-	
Stuttgart	305	bedeckt	SSW14	13	1	23	16.6	12	x	11.4	-	
Stuttgart-Echterd.	396	heiter	still	7	6	23	13.5	5	2	x	-	
Stötten	734	heiter	W 14	9	-1	20	14.8	9	3	11.1	-	
Frankfurt	797	heiter	WSW 9	8	-1	19	12.6	8	6	10.9	-	
Klippeneck	973	wolkig	SW 14	8	-2	19	13.0	8	5	11.7	-	
Ulm	522	wolkig	WSW11	8	3	23	13.5	7	2	11.2	-	
Mannheim	97	bedeckt	SSW 7	8	5	23	14.2	6	3	11.4	-	
Karlsruhe	114	bedeckt	SW 7	10	6	23	16.9	9	4	11.0	-	
Freiburg	269	heiter	SSE13	13	0	23	16.6	13	8	10.7	-	
Feldberg/Schw.	1486	wolkig	SW 47	4	-1	13	8.8	3	-1	11.0	-	70
Konstanz	443	heiter	still	8	3	23	13.7	8	-5	11.3	-	
Friedrichshafen	401	keine Meldung										
Würzburg	259	heiter	WSW16	11	2	23	15.6	7	5	11.1	-	
Bad Kissingen	224	heiter	still	4	3	23	12.5	4	3	10.9	-	
Bamberg	239	bedeckt	S 13	7	4	23	12.2	3	2	11.0	-	
Coburg	337	wolkig	SSE 4	6	4	22	12.5	5	2	11.0	-	
Hof	567	bedeckt	SW 18	10	0	20	11.6	3	0	11.1	-	
Nürnberg-Flugh.	319	bedeckt	E 7	6	3	23	13.6	3	3	11.4	-	
Weiden	438	heiter	still	4	2	22	12.6	3	-0	11.1	-	
Ansbach	413	wolkig	WNW 2	5	1	22	13.3	4	1	11.2	-	
Weissenburg/Bay.	422	wolkig	SW 5	7	3	23	14.1	5	2	11.0	-	
Regensburg	376	heiter	S 2	5	4	23	14.2	5	2	10.8	-	
Augsburg	477	wolkenlos	W 9	10	1	23	15.0	9	6	11.3	-	
München-Riem	529	wolkenlos	SW 13	7	1	22	13.2	6	2	11.4	-	
Mühlhof	401	heiter	W 2	5	3	22	12.4	4	1	10.6	-	
Passau	409	wolkig	NE 4	4	3	22	11.8	4	2	11.3	-	
Gröden	1307	heiter	WSW11	7	-1	14	10.6	5	2	11.6	-	80
Kellnau	705	wolkenlos	SSE 7	5	0	21	10.7	4	2	11.2	-	
Oberstdorf	810	wolkenlos	still	2	0	21	10.2	1	-2	10.6	-	
Garmisch-Partenk.	719	wolkenlos	still	2	-2	22	10.0	1	-2	11.4	-	
Zugspitze	2960	wolkenlos	W 25	5	-11	2	-2.0	5	x	12.1	-	270
Hohenpeißenberg	977	wolkenlos	WSW27	8	-1	19	13.4	7	4	10.5	-	
Wendelstein	1832	wolkenlos	WNW29	3	-5	11	8.3	3	0	10.6	-	45
Berchtesgaden	542											

Auskünfte und Beratungen erteilen:

Land Hessen
Wetteramt **Frankfurt**
6050 Offenbach/Main
Frankfurter Str. 135
Tel. (0611) 80 62 408

Land Baden-Württemberg Ostteil
Wetteramt **Stuttgart**
7000 Stuttgart 1
Alexanderstr. 112
Tel. (0711) 24 73 51

Land Bayern Nordteil
Wetteramt **Nürnberg**
8500 Nürnberg
Hochhaus am Pfarrer 43
Tel. (0911) 26 12 00

Land Rheinland-Pfalz u. Saarland
Wetteramt **Trier**
5500 Trier
Petrisberg
Tel. (0651) 4 50 45

Land Baden-Württemberg Westteil
Wetteramt **Freiburg**
7800 Freiburg 1
Stefan-Meier-Str. 4
Tel. (0761) 31 51 1

Land Bayern Südteil
Wetteramt **München**
8000 München 2
Bavariaring 10/III
Tel. (089) 5301 23

Fernsprechanagedienst:

Wähle im Ortsnetz

Allgemeiner Wetterbericht... Ruf-Nr. 11 64 oder 0 11 64

Reisewetter-Wintersport... Ruf-Nr. 11600 oder 0 11600

Straßenzustandsbericht... Ruf-Nr. 11 69 oder 0 11 69

Abweichende Rufnummern bitte dem amtlichen Fernsprechbuch entnehmen.

Wettermeldungen vom 3. April 1976 07 Uhr

Station	Höhe NN	Wetter	Wind in km/h	Temperatur °C						Sonnenschein gestern in Std.	Niederschlag in 24 Std. mm	Schneehöhe cm
				in 2m Höhe	Taupunkt	höchste gestern	Mittel gestern	Tiefstwert 2m Höhe	der Nacht am Boden			
Berlin	50	heiter	E 4	8	5	22	13.9	6	-1	10.6	-	
Schleswig	43	Regen	SSW14	7	6	11	6.2	5	5	3.9	4	
Hamburg	16	Regen	S 16	8	6	16	10.0	6	3	5.9	2	
Bremen	3	Regen	W 18	8	6	14	11.0	8	7	4.9	2	
Hannover	55	bedeckt	SSW 5	7	6	17	12.4	7	6	8.9	3	
Essen	154	Nieselregen	W 23	7	6	15	11.2	7	7	3.2	5	

Ausland

Station	Wetter	Wind in km/h	Temperatur °C		Station	Wetter	Wind in km/h	Temperatur °C	
			7 Uhr	höchste gestern				7 Uhr	höchste gestern
Athen	wolzig	NNE 7	11	14	Paris	bedeckt	NNW13	6	11
Bukarest	wolkenlos	still	2	18	Rom	Nebel	E 5	9	17
Kopenhagen	Nieseln	S 7	3	6	Stockholm	wolzig	still	-0	7
London	heiter	W 9	1	11	Warschau	heiter	ESE 7	7	21
Madrid	bedeckt	still	9	21	Wien	wolkenlos	SE 5	8	23
Moskau	bedeckt	SE 18	2	0	Zürich	heiter	S 9	7	21

Luftdruckwerte von 7 Uhr

Erdbodentemperaturen °C von 7 Uhr

Station	Barom. Höhe	mm	auf Meereshöhe umgerechnet		Station	10 cm Tiefe	20 cm Tiefe	50 cm Tiefe	100 cm Tiefe
			mm	mb					
Kassel	163	743.3	758.2	1010.9	Gießen	9.2	9.4	8.9	6.7
Trier	273	735.3	759.9	1013.1	Trier	9.7	10.1	9.7	6.8
Offenbach	102	749.9	759.3	1012.3	Geisenheim	9.6	10.0	8.9	6.8
Bamberg	243	737.7	759.8	1013.0	Würzburg	10.1	10.6	8.9	6.6
Saarbrücken-Flugh.	334	730.2	760.4	1013.7	Mannheim	9.5	10.5	8.6	6.8
Nürnberg	312	731.8	760.2	1013.4	Ohringen xxxxxxxx	9.6	10.1	9.1	6.8
Stuttgart	297	733.3	759.6	1012.7	Weißenburg	9.1	9.8	8.5	5.6
Freiburg	300	734.0	760.6	1014.0	Freiburg	9.2	10.2	9.1	7.7
München-Riem	529	714.0	761.1	1014.7	München-Riem	7.4	8.1	6.9	4.9
Berchtesgaden	537				Mühdorf	7.3	9.0	8.7	6.1

Astronomische Daten für den

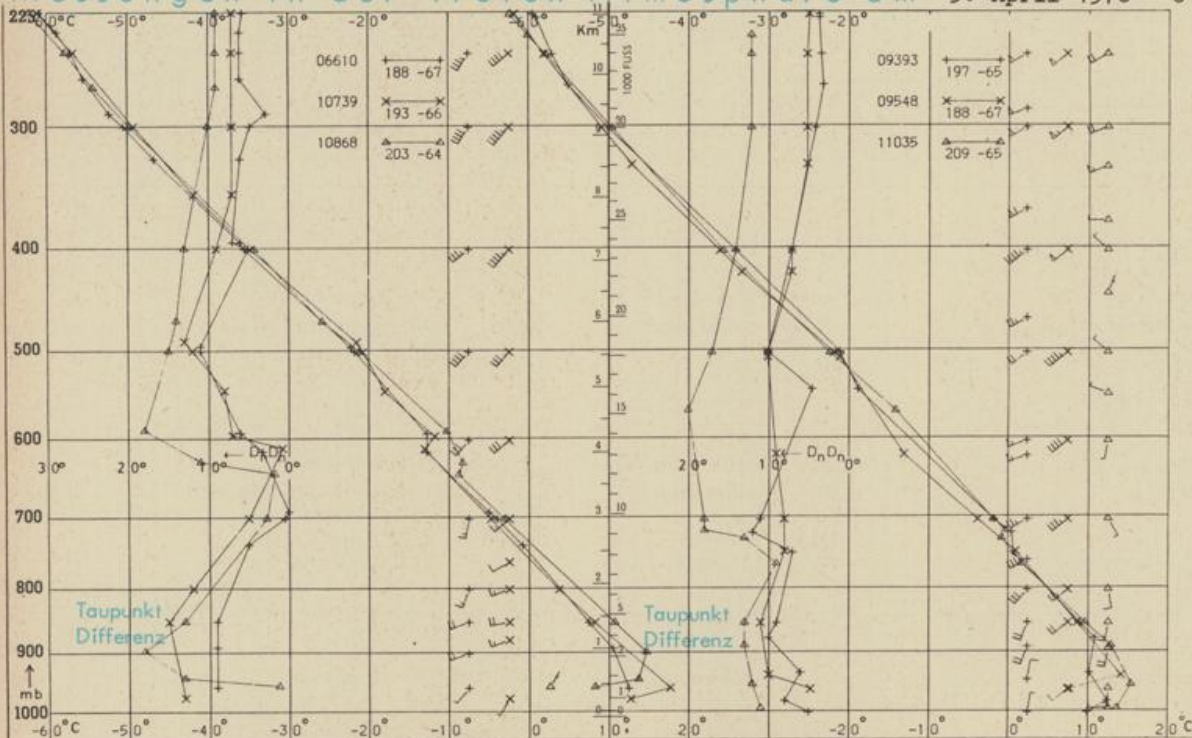
4. April 1976

Station	Sonne		Mond		Station	Sonne		Mond	
	Aufgang Uhr MEZ	Untergang Uhr MEZ	Aufgang Uhr MEZ	Untergang Uhr MEZ		Aufgang Uhr MEZ	Untergang Uhr MEZ	Aufgang Uhr MEZ	Untergang Uhr MEZ
Frankfurt	05.55	19.02	08.10	23.58	Nürnberg	05.47	18.52	08.03	23.47
Freiburg	06.01	19.04	08.21	23.55	Stuttgart	05.55	18.59	08.12	23.52
München	05.46	18.49	08.06	23.40	Trier	06.03	19.10	08.15	00.06

Mondphase

3 Tage vor erstem Viertel

Messungen in der freien Atmosphäre am 3. April 1976 01 Uhr MEZ



Kennziffer	Station
06610	Payeme
10739	Stuttgart
10866	München
09393	Lindenberg
09548	Meiningen
11035	Wien

Bemerkungen:

Dieser Karte liegt die Beilage Nr. 8/1976 bei.

Die Radiosondenstation München-Riem (10866), ist nach München-Oberschleißheim verlegt worden und hat die Kennziffer 10868 erhalten.