

Wetterkarte

des Deutschen Wetterdienstes

D 7311 A

Amtsblatt der Wetterämter Frankfurt am Main, Freiburg i. Br., München, Nürnberg, Stuttgart u. Trier

Erscheint täglich
Preis monatl. DM 9,60
Nur Postbezug

Druck u. Verlag: Wetteramt Frankfurt
605 Offenbach (M), Frankfurter Str. 135
Tel. (0611) 8062281

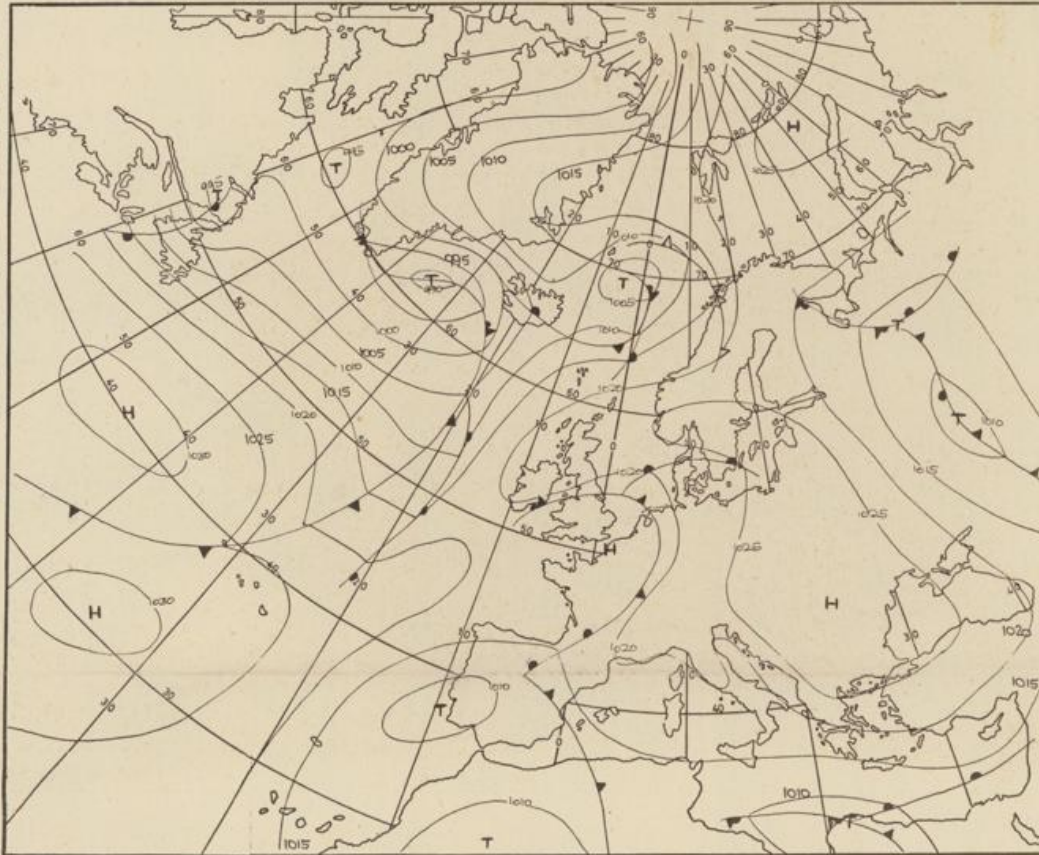
Bei unregelmäßiger Lieferung
sind Beschwerden immer an
das Zustellpostamt zu richten

Jahrgang 1976


Donnerstag, den 6. Mai 1976

Nummer 127

36 Deutscher Wetterdienst
7311 Agrarmet. Forschungsst.



Bodenwetterkarte
Vorhersage
für den
7.5. 01 Uhr



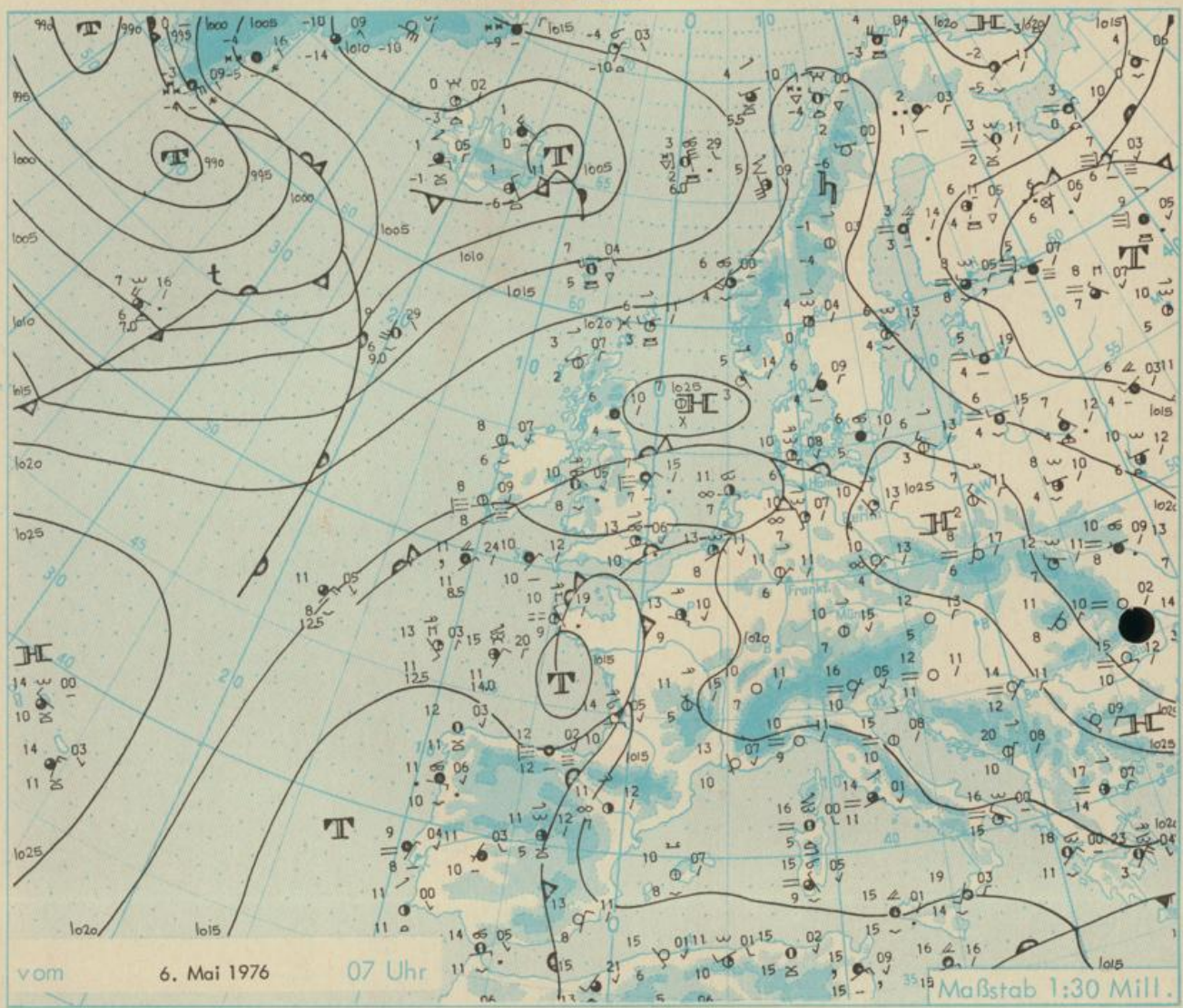
Höhenwetterkarte
(Absolute Topographie 500 mb
entsprechend ca. 5500 m Höhe)
vom
6.5. 01 Uhr

Maßstab 1:60 Mill.

Wetterkarte des Deutschen Wetterdienstes

Erläuterungen
 Schema einer Stations-
 eintragung mit Beispielen

1. Gesamtbedeckung
 in Achteil $\bigcirc = 4/8$
2. Windrichtung
 in 360 Grad-Einteilung
 Wind aus Ost (E)
 gleich 90° mit 15 Knoten
3. Windgeschwindigkeit
 in Knoten (1 Kn = 1,852 km/h)
 halbe Feder = 5 Knoten
 ganze Feder = 10 Knoten usw.
 West: 5 Knoten
4. Gegenwärtiges Wetter
 * Nieselregen * Regen * Schnee
 ☁ Schauer ☁ Gewitter
 ☁ Nebel ☁ Dunst
 ▲ Hagel + Schneestreifen
 je nach Intensität mehrere
 Symbole bei * * *
5. Wetterverlauf von 01-07 h
 + = 1 * = 2 * = 3 * = 4 * = 5 * = 6
6. Lufttemperatur in ganzen
 Grad Celsius in 2 m Höhe
 über Grund. Minus 2°C = -2°C
7. Taupunkttemperatur
 wie 6.
8. Wassertemperatur
 in zehntel Grad Celsius
9. Tjete Wolken
 unterhalb 2500 m
 ☁ Cumulus --- Stratus
10. Mittelhöhe Wolken
 zwischen 2500 und ca 6000 m
 ☁ Altocumulus
 ☁ Altostratus
11. Hohe Wolken
 oberhalb 6000 m
 ☁ Cirrus ☁ Cirrostratus
12. Betrag und Art der 3-stün-
 digen Luftdruckänderung
 ☐ = 12 zehntel Millibar,
 erst gestiegen, dann
 gleichgeblieben
- Fronten mit Erwärmung, Ab-
 kühlung a) am Boden
 ☐ Warmfront
 ☐ Kaltfront
 ☐ Okklusion
 b) in der Höhe
 ☐ Konvergenzlinie
 ☐ Linien gleichen
 Luftdruckes =
 Isobaren



Wetterlage und Entwicklung

An der Westflanke eines kräftigen Hochs über dem östlichen Mitteleuropa strömt warme Mittelmeerluft von Süden nach Deutschland ein. Die über Frankreich nordostwärts ziehenden atlantischen Tiefausläufer verlieren über Mitteleuropa unter Hochdruckeinfluß ihre Wetterwirksamkeit und beeinflussen voraussichtlich nicht das Wetter in Deutschland.

Vorhersagen gültig vom Freitag, den 7.5.1976 früh, bis Samstag, den 8.5.1976 früh, für :

Hessen, Rheinland-Pfalz und Saarland

Sonnig und trocken. Tageshöchsttemperaturen 23 bis 27 Grad Celsius, im Süden örtlich darüber. Tiefsttemperaturen kommende Nacht im Norden um 10 Grad Celsius, im Süden um 12 Grad Celsius. Schwachwindig.

Baden-Württemberg

In Baden heiter oder nur leicht bewölkt und trocken. Höchsttemperaturen in den Niederungen 24 bis 29 Grad, im Bergland in 1000 m Höhe um 22 Grad. Nachttemperaturen 12 Grad. Schwache Ostwinde.

In Württemberg sonnig und trocken. In den Nachmittagsstunden zeitweise auch wolkig und lediglich im Südwesten und Westen des Landes vereinzelt Schauer oder Gewitter möglich. Tageshöchsttemperaturen um 25, in den Hochlagen um 20 Grad. Tiefsttemperaturen nachts 8 bis 12 Grad. Schwachwindig.

Nordbayern

Heiter, trocken und warm. Tageshöchsttemperaturen 20 bis 25 Grad Celsius. Tiefstwerte 5 bis 10 Grad Celsius. Vorwiegend schwachwindig.

Südbayern

Heiter oder leicht bewölkt und trocken, nur im Westen später Bewölkungszunahme und aufkommende Gewitterneigung. Tageshöchsttemperaturen 22 bis 26 Grad. Tiefsttemperaturen 6 bis 10 Grad, Frostgrenze in den Alpen über 3000 m. Meist schwacher südöstlicher Wind.

Weitere Aussichten : Sommerlich warm .

Wettermeldungen vom 6. Mai 1976 7 Uhr

Station	Höhe NN	Wetter	Wind in km/h	Temperatur °C						Sonnenscheind. in Stdn.	Niederschlag in 24 Stdn. mm	Schneehöhe cm
				in 2m Höhe	Taupunkt	höchste gestern	Mittel gestern	Tiefstwert 2m Höhe	der Nacht am Boden			
Kassel	158	heiter	WNW2	7	5	19	12,6	6	4	4,9	-	
Gießen	186	heiter	NNW2	8	5	21	11,7	7	2	9,0	-	
Bad Hersfeld	212	heiter	still	6	4	20	12,0	4	2	6,0	-	
Wasserkuppe	921	heiter	ESE 7	12	4	15	10,0	8	2	11,0	-	
Kl. Feldberg/Taun.	805	heiter	E 14	13	2	17	11,7	11	6	8,8	-	
Frankfurt-Flugh.	110	heiter	NE 7	11	6	22	14,0	7	3	9,3	-	
Offenbach/Main	99	heiter	ENE 4	10	7	22	15,0	10	2	9,0	-	
Darmstadt	133	heiter	E 23	14	6	22	16,3	11	9	13,4	-	
Nürnberg	626	heiter	ENE 13	13	4	18	13,1	10	6	x	-	
Koblenz	96	heiter	SSW 7	10	7	23	16,8	9	x	8,3	-	
Bad Marienberg	547	heiter	ENE 9	13	4	18	12,8	10	6	6,8	-	
Trier-Petrisberg	265	heiter	NE 11	11	6	22	14,2	9	8	12,3	-	
Deuselbach	479	heiter	E 4	13	5	20	11,2	12	8	11,2	-	
Neustadt/Weinstr.	163	wolkig	W 4	9	6	23	15,0	7	6	10,4	-	
Weinbiet	553	wolkig	E 22	14	5	19	12,1	13	11	10,0	-	
Tholey	396	heiter	NNE20	12	5	20	15,6	10	9	10,9	-	
Saarbrücken-Flugh.	322	heiter	NNE13	12	4	21	15,3	11	9	12,3	-	
Öhringen	276	heiter	ENE 4	12	6	22	14,1	9	7	13,4	-	
Stuttgart	305	heiter	still	11	6	22	15,9	9	x	12,9	-	
Stuttgart-Echterd.	396	heiter	still	11	6	21	14,6	5	4	x	-	
Stötten	734	heiter	ESE 14	13	4	18	13,1	11	8	12,6	-	
Friedenstadt	797	heiter	still	11	6	18	12,4	8	4	13,3	-	
Kelleneck	973	heiter	E 25	12	6	17	12,6	10	7	12,8	-	
Ulm	522	heiter	NW 7	10	6	20	14,0	6	3	12,6	-	
Mannheim	97	heiter	NNW 7	11	6	22	15,6	9	5	11,3	-	
Karlsruhe	114	heiter	N 4	9	7	23	15,0	8	3	12,6	-	
Freiburg	269	heiter	SE 2	12	8	23	17,0	11	7	13,6	-	
Feldberg/Schw.	1486	heiter	SE 14	10	5	11	9,2	8	4	11,7	-	Reste
Konstanz	443	heiter	still	10	9	23	16,2	9	6	13,6	-	
Friedrichshafen	401	heiter	NE 9	11	7	23	14,0	10	7	13,9	-	
Würzburg	259	heiter	N 2	8	5	22	14,7	7	6	12,2	-	
Bad Kissingen	224	heiter	N 4	9	6	22	14,5	6	5	10,9	-	
Bamberg	239	heiter	S 2	7	5	22	13,7	3	2	12,1	-	
Coburg	337	heiter	E 2	9	5	20	13,0	7	4	12,1	-	
Hof	567	heiter	SE 7	9	5	18	11,6	6	1	12,3	-	
Nürnberg-Flugh.	319	heiter	still	8	6	21	13,4	4	3	12,8	-	
Weiden	438	heiter	N 4	8	6	21	11,6	7	2	12,4	-	
Ansbach	413	keine Meldung										
Weissenburg/Bay.	422	heiter	S 2	7	4	21	12,6	4	3	13,2	-	
Regensburg	376	heiter	still	8	6	21	14,0	6	3	12,9	-	
Augsburg	477	heiter	ENE 2	8	5	21	15,1	7	6	13,3	-	
München-Riem	529	heiter	still	10	7	19	13,7	6	1	13,1	-	
Mühlhof	401	wolkenlos	still	8	6	21	13,8	6	3	12,3	-	
Passau	409	wolkenlos	NE 2	8	6	21	12,9	5	3	10,7	-	
Gr. Falkenstein	1307	wolkenlos	E 7	9	3	13	7,6	7	4	13,7	-	34
Kaltenbach	705	wolkenlos	ESE 4	8	7	20	12,6	5	4	12,6	-	
Oberstdorf	810	wolkenlos	still	6	5	20	12,0	4	2	12,6	-	
Garmisch-Partenk.	719	wolkenlos	S 2	7	9	20	13,0	5	1	12,8	-	
Zugspitze	2960	heiter	W 9	3	-6	4	-0,2	1	x	14,4	-	260
Hohenpeißenberg	977	wolkenlos	ENE 7	11	9	16	12,7	10	6	13,3	-	
Wendelstein	1832	wolkenlos	S 7	9	1	9	7,0	6	6	9,1	-	23
Berchtesgaden	542											

Auskünfte und Beratungen erteilen:

Land Hessen
Wetteramt **Frankfurt**
6050 Offenbach/Main
Frankfurter Str. 135
Tel. (0611) 80 62 408

Land Baden-Württemberg Ostteil
Wetteramt **Stuttgart**
7000 Stuttgart 1
Alexanderstr. 112
Tel. (0711) 24 73 51

Land Bayern Nordteil
Wetteramt **Nürnberg**
8500 Nürnberg
Hochhaus am Plärrer 43
Tel. (0911) 26 12 00

Land Rheinland-Pfalz u. Saarland
Wetteramt **Trier**
5500 Trier
Petrisberg
Tel. (0651) 4 50 45

Land Baden-Württemberg Westteil
Wetteramt **Freiburg**
7800 Freiburg 1
Stefan-Meier-Str. 4
Tel. (0761) 27 30 57

Land Bayern Südteil
Wetteramt **München**
8000 München 2
Bavariaring 10/III
Tel. (089) 530123

Fernsprechanagedienst:

Wähle im Ortsnetz
Allgemeiner Wetterbericht...Ruf-Nr. 11 64 oder 0 11 64
Reisewetter-Wintersport...Ruf-Nr. 11600 oder 0 11600
Straßenzustandsbericht...Ruf-Nr. 11 69 oder 0 11 69

Abweichende Rufnummern bitte dem amtlichen Fernsprechbuch entnehmen.

Wettermeldungen vom 6. Mai 1976 7 Uhr

Station	Höhe NN	Wetter	Wind in km/h	Temperatur °C						Sonnenscheind. in Stdn.	Niederschlag in 24 Stdn. mm	Schneehöhe cm
				in 2m Höhe	Taupunkt	höchste gestern	Mittel gestern	Tiefstwert der Nacht am Boden	2m Höhe			
Berlin	50	wolkenlos	E 4	10	4	17	12.1	7	-2	11.3	-	
Schleswig	43	heiter	E 4	10	6	12	8.6	7	4	13.4	0.0	
Hamburg	16	heiter	SSE 11	11	5	16	11.3	8	4	13.1	0.0	
Bremen	3	heiter	SSE 4	12	6	17	11.5	10	7	6.3	-	
Hannover	55	heiter	SSE 9	10	7	18	12.2	5	3	9.1	-	
Essen	154	heiter	ESE 7	14	7	19	14.6	12	9	8.9	-	

Ausland

Station	Wetter	Wind in km/h	Temperatur °C 7 Uhr	höchste gestern	Station	Wetter	Wind in km/h	Temperatur °C 7 Uhr	höchste gestern
Athen	bedeckt	NE 32	23	25	Paris	wolkig	E 9	13	23
Bukarest	wolkenlos	E 5	15	26	Rom	wolkig	ENE 5	14	21
Kopenhagen	Regen	WSW 4	5	12	Stockholm	heiter	NW 7	6	5
London	heiter	ENE 9	13	19	Warschau	heiter	NW 9	7	17
Madrid	wolkig	still	11	26	Wien	wolkenlos	still	12	22
Moskau	heiter	still	10	14	Zürich	heiter	still	10	21

Luftdruckwerte von 7 Uhr

Erdbodentemperaturen °C von 7 Uhr

Station	Barom. Höhe	mm	auf Meereshöhe umgerechnet mm	mb	Station	10 cm Tiefe	20 cm Tiefe	50 cm Tiefe	100 cm Tiefe
Kassel	163	750.6	768.2	1024.2	Gießen	10.8	11.5	11.3	9.4
Trier	273	741.7	766.3	1021.6	Trier	13.7	14.1	13.6	10.7
Offenbach	102	757.6	766.9	1022.5	Geisenheim	11.8	12.5	11.6	9.9
Bamberg	243	745.9	768.3	1024.3	Würzburg	12.4	13.5	11.8	9.7
Saarbrücken-Flugh.	334	763.1	766.0	1021.2	Mannheim	13.4	14.2	12.3	10.2
Nürnberg	312	739.8	768.2	1024.2	Öhringen	12.9	13.3	12.3	9.9
Stuttgart	297	740.0	766.8	1022.2	Weißenburg	11.4	12.2	11.4	8.8
Freiburg	300	739.0	765.9	1021.1	Freiburg	11.7	12.8	11.7	10.1
München-Riem	529	720.2	767.3	1023.0	München-Riem	9.1	10.3	9.3	7.2
Berchtesgaden	537				Müldorf	10.9	12.5	12.0	9.6

Astronomische Daten für den 7. Mai 1976

Station	Sonne		Mond		Station	Sonne		Mond	
	Aufgang Uhr MEZ	Untergang Uhr MEZ	Aufgang Uhr MEZ	Untergang Uhr MEZ		Aufgang Uhr MEZ	Untergang Uhr MEZ	Aufgang Uhr MEZ	Untergang Uhr MEZ
Frankfurt	04.51	19.53	12.01	01.21	Nürnberg	04.44	19.42	11.53	01.11
Freiburg	05.01	19.51	12.08	01.21	Stuttgart	04.53	19.48	12.01	01.17
München	04.46	19.36	11.53	01.06	Trier	04.59	20.01	12.09	01.29

Mondphase erstes Viertel

Messungen in der freien Atmosphäre am 6. Mai 1976 01 Uhr MEZ

