

Wetterkarte

des Deutschen Wetterdienstes

D 7311 A

Amtsblatt der Wetterämter Frankfurt am Main, Freiburg i. Br., München, Nürnberg, Stuttgart u. Trier

Erscheint täglich
Preis monatl. DM 9,60
Nur Postbezug

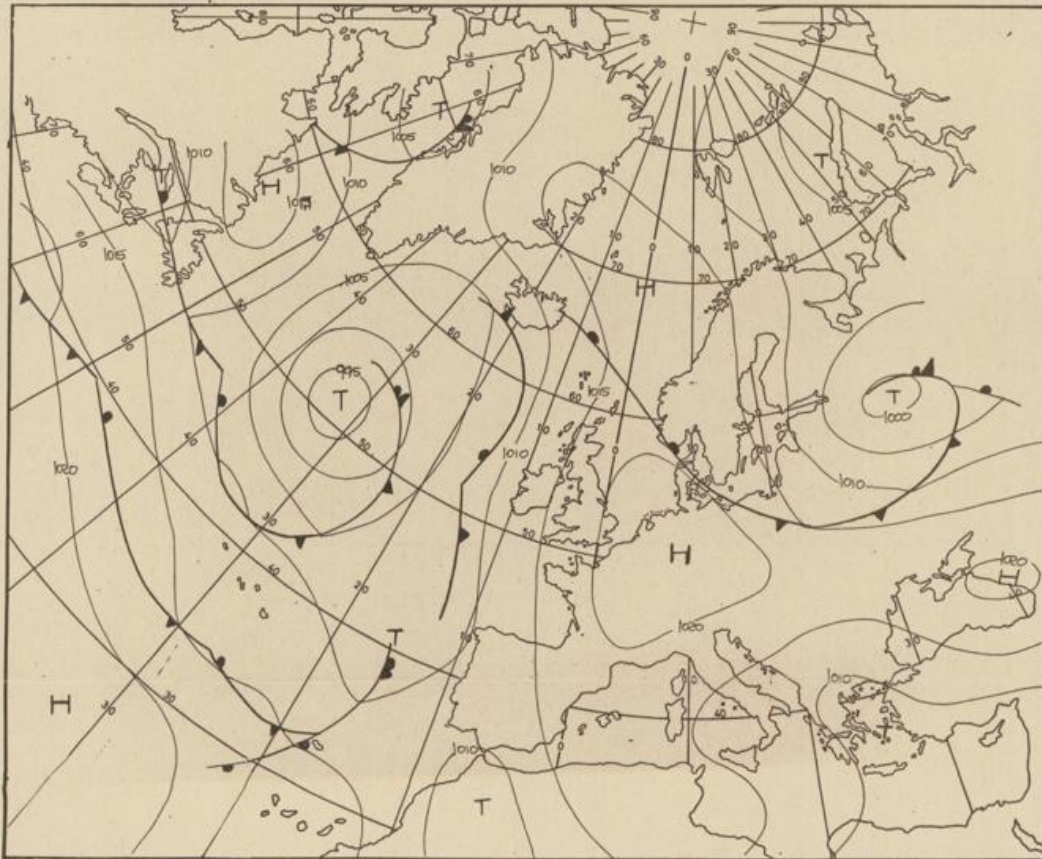
Druck u. Verlag: Wetteramt Frankfurt
605 Offenbach (M), Frankfurter Str. 135
Tel. (0611) 8062281

Bei unregelmäßiger Lieferung
sind Beschwerden immer an
das Zustellpostamt zu richten

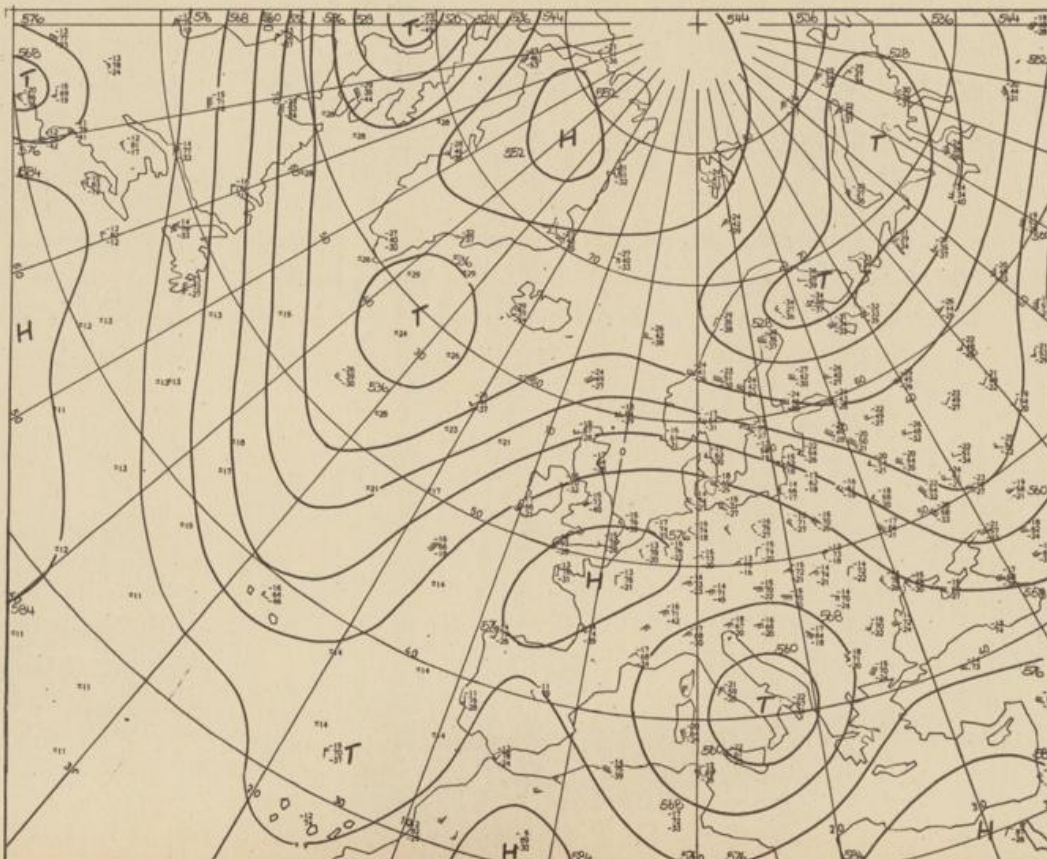
Jahrgang 1976

Montag, den 7. Juni 1976

Nummer 159



Bodenwetterkarte
Vorhersage
für den
8.6. 01 Uhr



Höhenwetterkarte
(Absolute Topographie 500 mb
entsprechend ca. 5500 m Höhe)
vom
7.6. 01 Uhr

Maßstab 1:60 Mill.

Wetterkarte des Deutschen Wetterdienstes

Erläuterungen

Schema einer Stations-
eintragung mit Beispielen

1. Gesamtbedeckung
in Achteln $\frac{0}{8}$ = 4/8

2. Windrichtung
in 360 Grad-Einstellung

Wind aus Ost (E)
gleich 90° mit 10 Knoten

3. Windgeschwindigkeit
in Knoten (1 Kn = 1,852 km/h)

halbe Feder = 5 Knoten
ganze Feder = 10 Knoten usw.

4. Gegenwärtiges Wetter:
Nieselregen = Regen + Schnee

Schauer = Gewitter
Nebel = Dunst

5. Wetterverlauf von 01-07 Uhr
je nach Intensität mehrere
Symbole bei 1 * * *

6. Lufttemperatur in ganzen
Grad Celsius in 2 m Höhe
über Grund - Minus 2°C = -2°C

7. Taupunkttemperatur
wie 6.

8. Wassertemperatur
in zehntel Grad Celsius

9. Tiefe Wolken
unterhalb 2500 m

10. Mittelhöhe Wolken
zwischen 2500 und ca. 6000 m

11. Hohe Wolken
oberhalb 6000 m

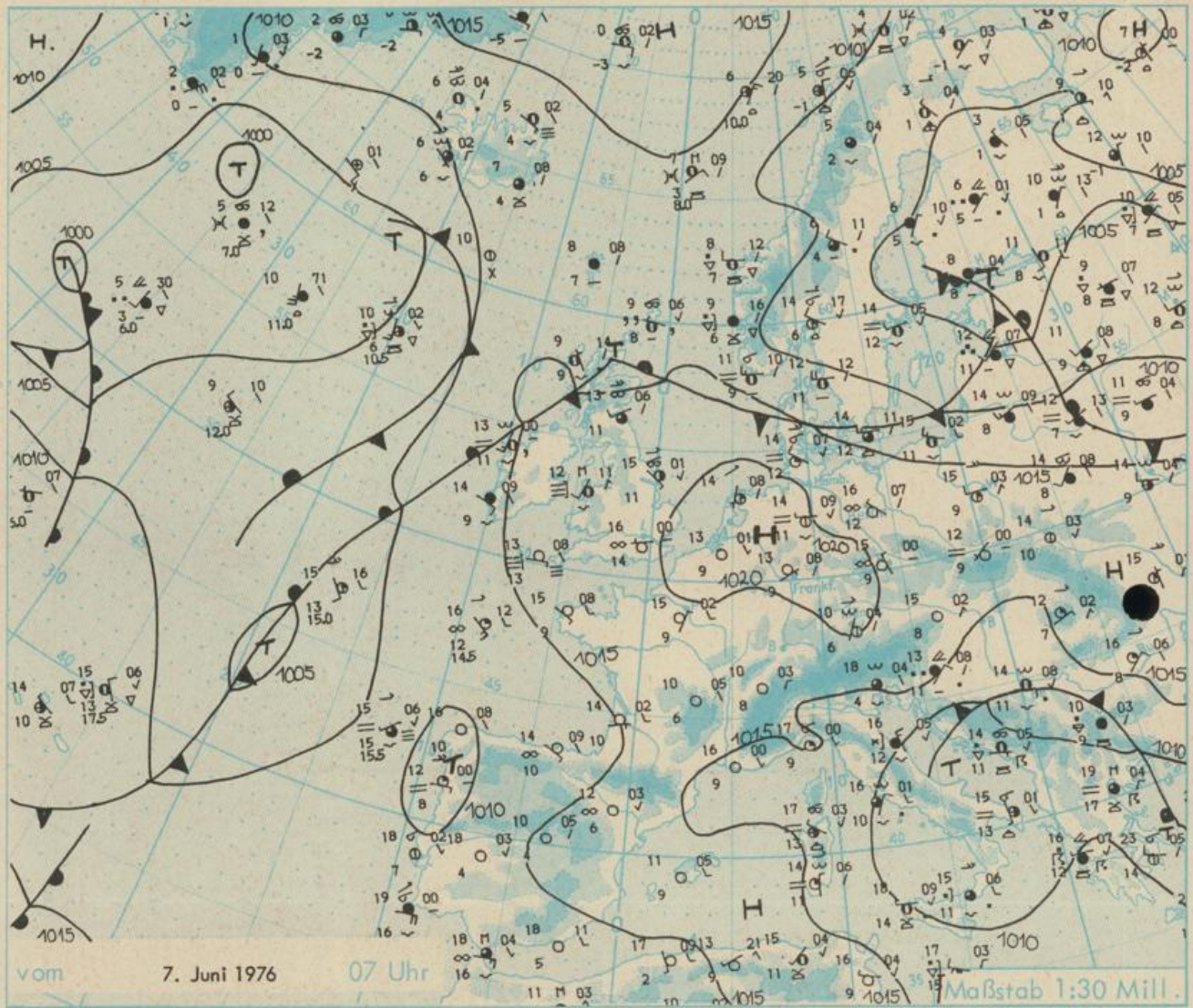
12. Betrag und Art der 3-stün-
digen Luftdruckänderung

13 = 12 zehntel Millibar
erst gesunken, dann
gleichgeblieben

Fronten mit Erwärmung, Ab-
kühlung a) am Boden

b) in der Höhe

Konvergenzlinie
Liniengleichen
Luftdruckes =
Isobaren



Wetterlage und Vorhersage für Hessen, Rheinland-Pfalz und Saarland, Baden-Württemberg, Nordbayern und Südbayern

gültig von Dienstag, den 8.6.1976 früh, bis Mittwoch, den 9.6.1976 früh :

Das europäische Hoch verstärkt sich, weitet sich nach Norden aus und findet Anschluß an das Nordmeerhoch. Es beeinflusst zusammen mit warmer und trockener Luft die Witterung in Deutschland. Bei meist wolkenlosem Himmel steigen die Temperaturen am Nachmittag auf 24 bis 28, im Rheingebiet stellenweise nahe 30 Grad. Nachts sinken sie auf 10 bis 15 Grad. Es weht ein schwacher, tagsüber auflebender Wind aus unterschiedlichen Richtungen .

Wettermeldungen vom

7. Juni 1976 7 Uhr

Station	Höhe NN	Wetter	Wind in km/h	Temperatur °C						Sonnenschein- gestern in Stdn.	Nieder- schlag in 24 Stdn. mm	Schnee- höhe cm
				in 2m Höhe	Tau- punkt	höchste gestern	Mittel gestern	Tiefstwert 2m Höhe	der Nacht am Boden			
Kassel	158	wolkenlos	still	11	8	23	17.0	10	9	10.6	-	
Gießen	186	wolkenlos	NW 7	11	8	23	16.7	9	6	14.0	-	
Bad Hersfeld	212	wolkenlos	still	9	8	23	16.3	8	4	12.2	-	
Wasserkuppe	921	wolkenlos	E 7	13	6	16	12.7	11	3	13.7	-	
Kl. Feldberg/Taun.	805	wolkenlos	E 9	14	4	17	13.8	11	3	14.7	-	
Frankfurt-Flugh.	110	wolkenlos	ENE 4	13	9	23	16.8	8	4	13.9	-	
Offenbach/Main	99	wolkenlos	ENE 5	13	8	24	17.4	11	8	14.0	-	
Darmstadt	133	wolkenlos	ENE 11	14	8	24	19.4	13	11	15.1	-	
Nürnberg	626	wolkenlos	ENE 7	15	6	20	15.5	13	9	x	-	
Koblenz	96	wolkenlos	WSW 2	12	9	25	19.2	11	x	14.3	-	
Bad Marienberg	547	wolkenlos	ENE 11	15	7	20	15.2	12	7	14.0	-	
Trier-Petrisberg	265	wolkenlos	NNE 9	11	7	29	16.7	10	9	14.9	-	
Deuselbach	479	wolkenlos	still	13	8	21	15.2	11	8	14.7	-	
Neustadt/Weinstr.	163	wolkenlos	still	11	7	24	17.0	9	8	14.3	-	
Weinbiet	553	wolkenlos	NE 13	15	5	x	x	14	12	x	-	
Tholey	396	wolkenlos	NNE 11	14	7	21	16.5	11	9	14.7	-	
Saarbrücken-Flugh.	322	wolkenlos	NNE 5	15	6	21	17.0	11	4	15.4	-	
Ohringen	276	wolkenlos	NE 2	12	9	21	15.7	8	6	14.9	-	
Stuttgart	305	wolkenlos	still	13	7	22	16.0	10	x	14.3	-	
Stuttgart-Echterd.	396	wolkenlos	still	10	7	20	14.6	6	5	x	-	
Stuttgart	734	wolkenlos	E 9	14	6	18	13.1	10	3	14.1	-	
Friedrichshafen	797	heiter	still	11	4	17	12.4	8	4	14.0	-	
Klippeneck	973	wolkenlos	E 13	12	4	16	11.0	8	5	15.3	-	
Ulm	522	wolkenlos	N 4	10	6	19	13.1	6	4	14.9	-	
Mannheim	97	wolkenlos	NNE 4	13	8	24	17.0	9	6	14.9	-	
Karlsruhe	114	heiter	still	12	8	24	16.5	8	5	14.5	-	
Freiburg	269	wolkenlos	still	11	7	23	17.8	10	7	14.5	-	
Feldberg/Schw.	1486	wolkenlos	E 54	7	1	11	6.9	6	3	14.7	-	
Konstanz	443	wolkenlos	E 4	11	6	20	15.0	9	6	14.8	-	
Friedrichshafen	401	wolkenlos	ENE 11	11	6	21	15.7	8	7	14.7	-	
Würzburg	259	wolkenlos	NNW 4	11	8	22	17.0	8	7	13.0	-	
Bad Kissingen	224	wolkenlos	N 4	10	7	23	16.0	8	7	12.6	-	
Bamberg	239	wolkenlos	N 4	11	9	22	16.0	7	6	13.2	-	
Coburg	337	wolkenlos	N 2	9	6	22	15.3	7	6	13.3	-	
Hof	567	wolkenlos	still	10	9	20	14.0	6	3	13.7	-	
Nürnberg-Flugh.	319	wolkenlos	still	11	8	22	15.4	7	6	14.3	-	
Weiden	438	wolkenlos	still	9	7	20	14.2	7	4	12.5	-	
Ansbach	413	keine Meldung										
Weissenburg/Bay.	422	wolkenlos	S 2	9	7	20	13.4	6	4	13.4	-	
Regensburg	376	wolkenlos	NNW 2	10	7	21	15.4	7	4	13.7	-	
Augsburg	477	wolkenlos	still	9	6	20	14.5	7	6	14.2	-	
München-Riem	529	heiter	SSW 2	10	6	18	12.8	5	1	14.2	-	
Mühlhofen	401	heiter	still	9	7	19	13.2	6	3	14.1	-	
Passau	409	wolkenlos	N 4	10	7	20	14.2	7	4	12.9	-	
Cham	1307	wolkenlos	E 4	9	4	12	8.7	7	5	14.4	-	
Kempten	705	wolkenlos	still	7	5	17	11.3	3	1	13.6	-	
Oberstdorf	810	wolkenlos	still	5	4	18	11.1	2	0	12.6	-	
Garmisch-Partenk.	719	wolkenlos	SW 2	7	4	17	11.1	2	-0	10.7	-	
Zugspitze	2960	heiter	ESE 32	-2	-8	-2	-4.0	-6	x	10.3	-	370
Hohenpeißenberg	977	wolkenlos	E 18	10	3	14	10.6	9	7	14.3	-	
Wendelstein	1832	heiter	ENE 9	4	1	6	3.5	3	1	14.4	-	Reste

Auskünfte und Beratungen erteilen:

Land Hessen
Wetteramt **Frankfurt**
6050 Offenbach/Main
Frankfurter Str. 135
Tel. (0611) 8062408

Land Baden-Württemberg Ostteil
Wetteramt **Stuttgart**
7000 Stuttgart 1
Alexanderstr. 112
Tel. (0711) 247351

Land Bayern Nordteil
Wetteramt **Nürnberg**
8500 Nürnberg
Hochhaus am Plärrer 43
Tel. (0911) 261200

Land Rheinland-Pfalz u. Saarland
Wetteramt **Trier**
5500 Trier
Petrisberg
Tel. (0651) 45045

Land Baden-Württemberg Westteil
Wetteramt **Freiburg**
7800 Freiburg 1
Stefan-Meier-Str. 4
Tel. (0761) 31511

Land Bayern Südteil
Wetteramt **München**
8000 München 2
Bavariaring 10/III
Tel. (089) 530123

Fernsprechanagedienst:

Wähle im Ortsnetz

Allgemeiner Wetterbericht... Ruf-Nr. 11 64 oder 0 11 64

Reisewetter-Wintersport... Ruf-Nr. 11600 oder 0 11600

Straßenzustandsbericht... Ruf-Nr. 11 69 oder 0 11 69

Abweichende Rufnummern bitte dem amtlichen Fernsprechbuch entnehmen.

Wettermeldungen vom 7. Juni 1976 07 Uhr

Station	Höhe NN	Wetter	Wind in km/h	Temperatur °C						Sonnen-scheind. gestern in Stdn.	Nieder-schlag in 24 Stdn. mm	Schnee-höhe cm
				in 2m Höhe	Tau-punkt	höchste gestern	Mittel gestern	Tiefstwert 2m Höhe	am Boden			
Berlin	50	wolkig	W 11	16	9	23	18.9	14	8	9.0	-	-
Schleswig	43	heiter	WNW18	14	12	20	15.2	11	10	9.7	-	-
Hamburg	16	bedeckt	WSW 9	13	12	23	17.0	10	6	8.8	-	-
Bremen	3	heiter	W 7	14	9	24	18.4	12	10	6.1	-	-
Hannover	55	heiter	W 5	14	11	23	17.3	10	8	10.0	-	-
Essen	154	wolkenlos	ESE 5	16	8	22	17.8	14	10	14.8	-	-

Ausland

Station	Wetter	Wind in km/h	Temperatur °C		Station	Wetter	Wind in km/h	Temperatur °C	
			7 Uhr	höchste gestern				7 Uhr	höchste gestern
Athen	heiter	WNW18	23	26	Paris	wolkenlos	NNE 7	15	24
Bukarest	heiter	NE 18	16	21	Rom	wolkig	NNE16	16	20
Kopenhagen	heiter	W 25	14	20	Stockholm	bedeckt	W 14	14	15
London	wolkenlos	W 2	16	25	Warschau	heiter	W 11	15	20
Madrid	wolkenlos	still	10	26	Wien	wolkenlos	still	15	21
Moskau	bedeckt	W 18	12	20	Zürich	wolkenlos	S 2	11	19

Luftdruckwerte von 7 Uhr

Erdbodentemperaturen °C von 7 Uhr

Station	Barom. Höhe	mm	auf Meereshöhe umgerechnet		Station	10 cm Tiefe	20 cm Tiefe	50 cm Tiefe	100 cm Tiefe
			mm	mb					
Kassel	163	751.2	766.4	1021.3	Gießen	15.1	15.9	15.6	13.3
Trier	273	740.6	765.2	1020.1	Trier	16.0	16.4	16.3	13.7
Offenbach	102	755.7	764.9	1019.8	Geisenheim	16.0	16.3	15.7	14.1
Bamberg	243	743.5	765.5	1020.5	Würzburg	14.7	16.3	14.8	13.3
Saarbrücken-Flugh.	334	734.8	764.2	1018.9	Mannheim	16.4	17.5	15.8	14.0
Nürnberg	312	737.3	765.3	1020.3	Öhringen	14.7	15.4	15.2	13.4
Stuttgart	297	738.1	764.6	1019.4	Weißenburg	14.4	15.3	14.9	12.6
Freiburg	300	737.3	764.2	1018.8	Freiburg	13.4	15.0	15.1	14.2
München-Riem	529	718.2	765.1	1020.0	München-Riem	10.6	12.1	12.2	11.1
					Mühdorf	11.9	13.6	14.5	13.3

Astronomische Daten für den

8. Juni 1976

Station	Sonne		Mond		Station	Sonne		Mond	
	Aufgang Uhr MEZ	Untergang Uhr MEZ	Aufgang Uhr MEZ	Untergang Uhr MEZ		Aufgang Uhr MEZ	Untergang Uhr MEZ	Aufgang Uhr MEZ	Untergang Uhr MEZ
Frankfurt	04.17	20.32	16.08	01.45	Nürnberg	04.10	20.21	15.58	01.37
Freiburg	04.30	20.27	16.07	01.52	Stuttgart	04.21	20.25	16.03	01.45
München	04.15	20.12	15.52	01.37	Trier	04.22	20.37	16.13	01.50

Mondphase

3 Tage nach erstem Viertel

Messungen in der freien Atmosphäre am 7. Juni 1976 01 Uhr MEZ

