

# Wetterkarte

des Deutschen Wetterdienstes

D 7311 A

Amtsblatt der Wetterämter Frankfurt am Main, Freiburg i. Br., München, Nürnberg, Stuttgart u. Trier

Erscheint täglich  
Preis monatl. DM 9,60  
Nur Postbezug

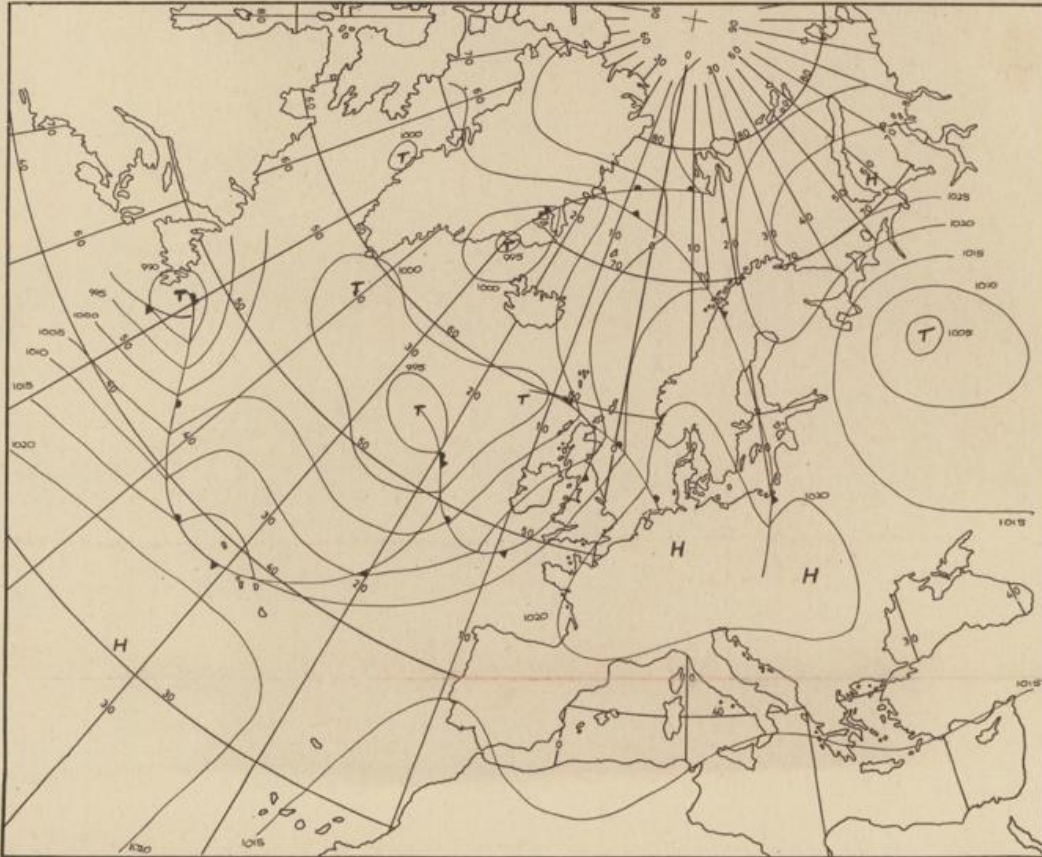
Druck u. Verlag: Wetteramt Frankfurt  
605 Offenbach (M), Frankfurter Str. 135  
Tel. (0611) 8062281

Bei unregelmäßiger Lieferung  
sind Beschwerden immer an  
das Zustellpostamt zu richten

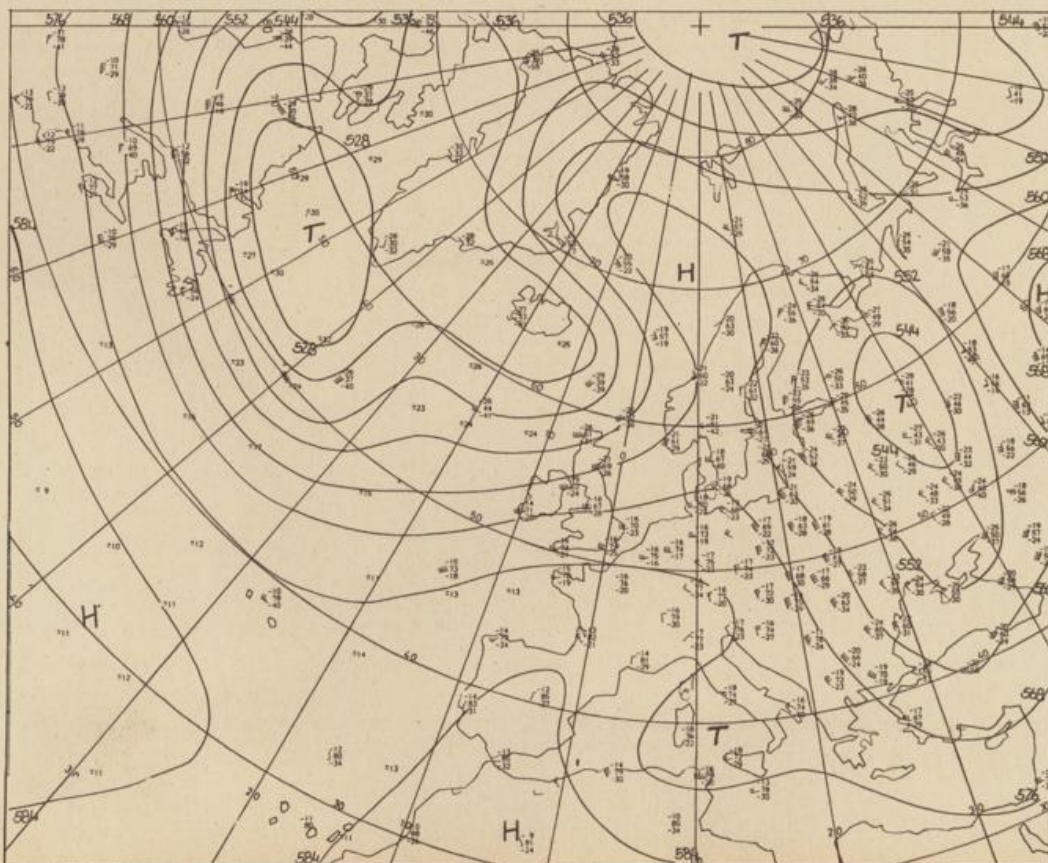
Jahrgang 1976

Freitag, den 11. Juni 1976

Nummer 163



Bodenwetterkarte  
Vorhersage  
für den  
12.6. 01 Uhr



Höhenwetterkarte  
(Absolute Topographie 500 hPa  
entsprechend ca. 5500 m Höhe)  
vom  
11.6. 01 Uhr

Maßstab 1:60 Mill.

16 Deutscher Wetterdienst  
7311 Agrarmet. Forschungsst.



# Wettermeldungen vom 11. Juni 1976 7 Uhr

Station	Höhe NN	Wetter	Wind in km/h	Temperatur °C						Sonnenschein gestern in Stdn.	Niederschlag in 24 Stdn. mm	Schneehöhe cm
				in 2m Höhe	Taupunkt	höchste gestern	Mittel gestern	Tiefstwert 2m Höhe	der Nacht am Boden			
Kassel	158	wolkig	NNW 4	14	10	23	18.4	13	12	3.0	0.5	
Gießen	186	bedeckt	N 7	14	10	26	19.4	13	12	4.9	0.6	
Bad Hersfeld	212	bedeckt	NE 9	13	8	22	17.8	14	11	3.0	1	
Wasserkuppe	921	bedeckt	NE 14	10	6	19	14.9	10	9	5.1	0.0	
Kl. Feldberg/Taun.	805	bedeckt	NNE 7	13	10	20	14.4	11	8	6.1	1	
Frankfurt-Flugh.	110	bedeckt	NNE 14	17	11	26	21.2	16	16	5.9	00.0	
Offenbach/Main	99	bedeckt	NNE 9	17	11	26	21.9	16	16	5.8	0.0	
Darmstadt	133	Schauer	NNE 7	17	12	26	19.4	17	12	4.9	0.6	
Nürnberg	626	wolkig	NNE 4	12	9	20	15.6	10	9	x	-	
Koblenz	96	bedeckt	NNW 4	16	10	25	21.3	15	x	7.5	0.3	
Bad Marienberg	547	bedeckt	N 4	13	9	20	15.4	11	8	7.7	-	
Trier-Petrisberg	265	bedeckt	ENE 5	14	10	26	18.4	14	14	9.5	-	
Deuselbach	479	bedeckt	still	13	9	23	17.8	12	11	8.3	0.3	
Neustadt/Weinstr.	163	bedeckt	NNE 7	17	13	27	21.9	17	16	8.4	0.4	
Weinbiet	553	bedeckt	N 22	14	11	25	18.6	14	13	7.9	1	
Tholey	396	bedeckt	NNE 11	14	11	25	19.6	13	13	8.4	-	
Saarbrücken-Flugh.	322	bedeckt	still	15	10	25	20.2	14	12	8.9	0.0	
Öhringen	276	wolkig	NE 2	15	13	24	18.0	13	11	2.2	0.0	
Stuttgart	305	heiter	SE 2	16	12	24	19.4	15	x	6.3	0.0	
Stuttgart-Echterd.	396	bedeckt	still	15	12	23	18.8	12	11	x	0.0	
St. Gallen	734	bedeckt	WNW 7	14	12	20	16.5	13	9	5.1	7	
Freudenstadt	797	bedeckt	WSW 5	13	11	21	17.3	11	9	7.8	-	
Klippeneck	973	wolkig	SE 5	14	12	20	14.5	10	7	6.1	7	
Ulm	522	Nebel	S 4	12	11	23	17.3	11	9	5.7	0.4	
Mannheim	97	bedeckt	NNE 7	18	14	26	21.4	17	16	8.2	0.0	
Karlsruhe	114	bedeckt	N 4	17	13	26	21.8	16	12	10.8	0.0	
Freiburg	269	bedeckt	N 2	16	12	25	21.4	17	13	5.8	0.0	
Feldberg/Schw.	1486	bedeckt	S 2	11	8	14	12.0	10	2	4.1	0.0	
Konstanz	443	bedeckt	N 2	14	14	22	16.4	13	12	5.7	10	
Friedrichshafen	401	bedeckt	NE 5	15	14	21	17.5	14	11	5.0	4	
Würzburg	259	bedeckt	still	15	14	25	18.6	14	13	3.4	5	
Bad Kissingen	224	bedeckt	NNE 2	15	13	27	19.5	14	13	4.8	2	
Bamberg	239	bedeckt	NNE 7	15	14	25	19.1	13	12	6.3	0.0	
Coburg	337	Regen	still	14	13	24	18.2	13	12	7.5	1	
Hof	567	bedeckt	NE 11	12	8	23	16.4	12	10	12.8	-	
Nürnberg-Flugh.	319	bedeckt	NNE 2	15	14	25	18.0	13	12	7.6	1	
Weiden	438	bedeckt	NNE 5	14	12	25	16.5	12	11	9.0	6	
Ansbach	413	keine Meldung										
Weissenburg/Bay.	422	Nebel	SSW 4	13	12	25	18.4	11	11	0.0	3	
Regensburg	376	Nebel	still	14	14	25	16.4	13	11	0.0	6	
Augsburg	477	wolkig	SSW 5	14	13	24	17.8	13	12	8.4	4	
München-Riem	529	wolkig	SSW 9	14	13	22	16.3	13	12	6.1	14	
Mühlhof	401	wolkig	SSW 4	15	14	25	15.3	13	12	8.5	35	
Passau	409	bedeckt	still	14	14	25	17.4	13	11	9.2	6	
Garmisch-Partenkirchen	1307	bedeckt	still	11	3	19	12.6	9	8	10.1	1	
Kempten	705	wolkig	S 5	12	11	22	15.4	10	9	5.2	3	
Oberstdorf	810	heiter	still	10	10	22	15.5	8	7	2.2	1	
Garmisch-Partenk.	719	heiter	S 2	13	11	22	14.3	11	10	3.1	11	
Zugspitze	2960	heiter	N 9	0	-0	2	0.3	-0	x	0.4	10	340
Hohenpeißenberg	977	heiter	still	14	10	18	13.6	11	9	4.5	1	
Wendelstein	1832	heiter	W 11	7	6	13	9.1	6	6	6.5	6	

## Auskünfte und Beratungen erteilen:

Land Hessen  
**Wetteramt Frankfurt**  
 6050 Offenbach/Main  
 Frankfurter Str. 135  
 Tel. (0611) 80 62 408

Land Baden-Württemberg Ostteil  
**Wetteramt Stuttgart**  
 7000 Stuttgart 1  
 Alexanderstr. 112  
 Tel. (0711) 24 73 51

Land Bayern Nordteil  
**Wetteramt Nürnberg**  
 8500 Nürnberg  
 Hochhaus am Plärrer 43  
 Tel. (0911) 26 12 00

Land Rheinland-Pfalz u. Saarland  
**Wetteramt Trier**  
 5500 Trier  
 Petrisberg  
 Tel. (0651) 4 50 45

Land Baden-Württemberg Westteil  
**Wetteramt Freiburg**  
 7800 Freiburg 1  
 Stefan-Meier-Str. 4  
 Tel. (0761) 31 51 11

Land Bayern Südteil  
**Wetteramt München**  
 8000 München 2  
 Bavariaring 10/III  
 Tel. (089) 530123

### Fernsprechanagedienst:

Wähle im Ortsnetz

Allgemeiner Wetterbericht... Ruf-Nr. 11 64 oder 0 11 64

Reisewetter-Wintersport... Ruf-Nr. 11600 oder 0 11600

Straßenzustandsbericht... Ruf-Nr. 11 69 oder 0 11 69

Abweichende Rufnummern bitte dem amtlichen Fernsprechbuch entnehmen.

## Wettermeldungen vom 11. Juni 1976 7 Uhr

Station	Höhe NN	Wetter	Wind in km/h	Temperatur °C					Sonnenschein in Stdn.	Niederschlag in 24 Stdn. mm	Schneehöhe cm	
				in 2m Höhe	Tau-punkt	höchste gestern	Mittel gestern	Tiefstwert 2m Höhe am Boden				
Berlin	50	bedeckt	WNW 16	14	10	22	17.6	13	13	14.4	-	-
Schleswig	43	wolkig	NW 11	12	9	22	14.3	8	8	8.1	-	-
Hamburg	16	wolkig	NW 9	12	10	23	14.4	9	7	9.8	2	-
Bremen	3	wolkig	NW 11	13	8	22	15.9	10	10	8.5	1	-
Hannover	55	wolkig	WNW 7	11	10	22	15.0	9	8	2.3	3	-
Essen	154	bedeckt	ENE 7	13	8	22	16.9	12	11	6.8	-	-

### Ausland

Station	Wetter	Wind in km/h	Temperatur °C		Station	Wetter	Wind in km/h	Temperatur °C	
			7 Uhr	höchste gestern				7 Uhr	höchste gestern
Athen	wolkig	NW 5	22	25	Paris	wolkenlos	ENE 7	15	23
Bukarest	heiter	still	14	19	Rom	wolkenlos	still	19	26
Kopenhagen	wolkig	NNW 18	14	19	Stockholm	Regen	NE 7	10	19
London	x	x	x	22	Warschau	bedeckt	WNW 5	10	18
Madrid	x	x	x	29	Wien	heiter	still	15	22
Moskau	bedeckt	WNW 9	9	13	Zürich	Nebel	still	14	24

### Luftdruckwerte von 7 Uhr

Station	Barom. Höhe	mm	auf Meereshöhe umgerechnet	
			mm	mb
Kassel	163	753.2	767.8	1023.7
Trier	273	743.1	767.4	1023.1
Offenbach	102	757.7	766.9	1022.4
Bamberg	243	745.1	766.8	1022.3
Saarbrücken-Flugh.	334	738.2	766.8	1022.2
Nürnberg	312	739.1	766.8	1022.2
Stuttgart	297	740.1	766.3	1021.6
Freiburg	300	740.0	766.5	1021.9
München-Riem	529	720.4	766.8	1022.3

### Erdbodentemperaturen °C von 7 Uhr

Station	10 cm Tiefe				20 cm Tiefe				50 cm Tiefe				100 cm Tiefe															
	Gießen	18.4	19.0	18.4	15.9	20.6	21.0	20.7	16.4	19.6	20.0	18.5	15.1	18.2	19.3	18.9	14.8	20.6	21.2	18.7	14.8	18.4	18.8	18.1	14.5	18.0	19.0	18.2
Würzburg	18.2	19.3	18.9	14.8	18.8	19.8	18.6	15.5	15.0	15.4	14.3	11.6	17.0	17.6	17.6	14.1												
Mannheim	20.6	21.2	18.7	14.8	München-Riem	15.0	15.4	14.3	11.6	Mühl-dorf	17.0	17.6	17.6	14.1														

### Astronomische Daten für den

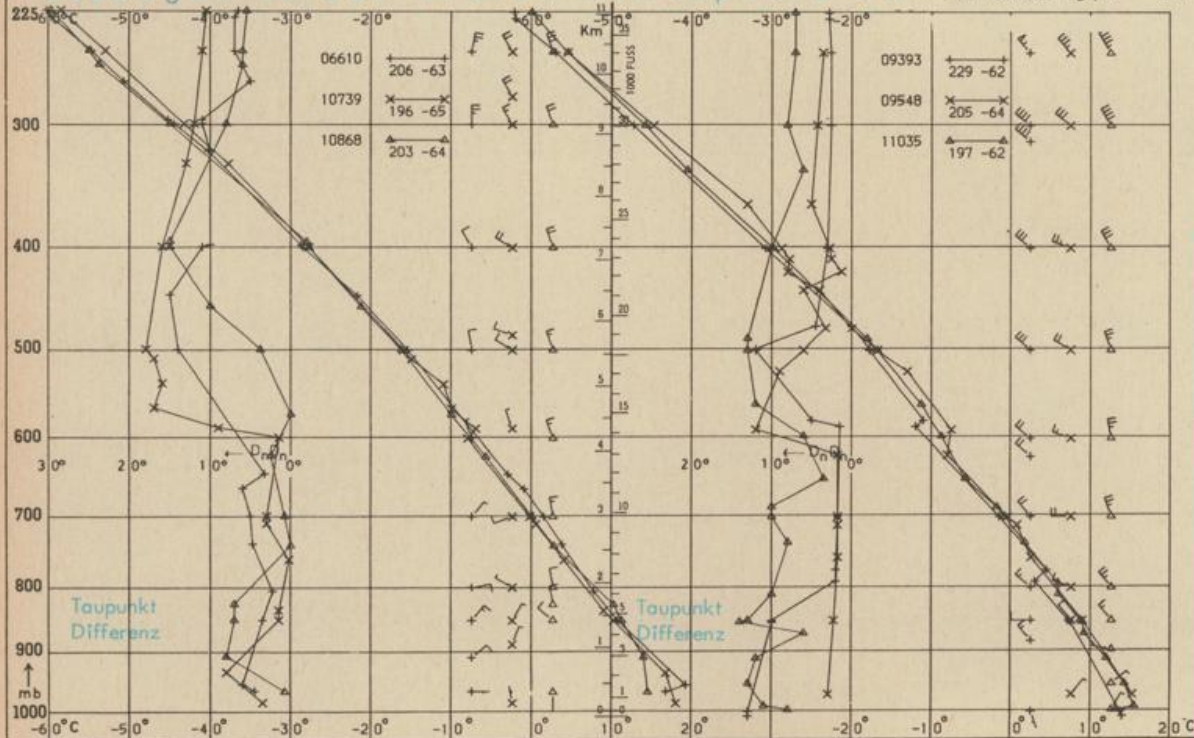
12. Juni 1976

Station	Sonne		Mond		Station	Sonne		Mond	
	Aufgang Uhr MEZ	Untergang Uhr MEZ	Aufgang Uhr MEZ	Untergang Uhr MEZ		Aufgang Uhr MEZ	Untergang Uhr MEZ	Aufgang Uhr MEZ	Untergang Uhr MEZ
Frankfurt	04.15	20.34	20.45	04.43	Nürnberg	04.09	20.23	20.34	04.36
Freiburg	04.29	20.29	20.41	04.55	Stuttgart	04.19	20.27	20.38	04.46
München	04.14	20.14	20.26	04.40	Trier	04.20	20.39	20.50	04.48

Mondphase

Vollmond 05.15 Uhr

### Messungen in der freien Atmosphäre am 11. Juni 1976 01 Uhr MEZ



Kenn-ziffer	Station
06610	Payerne
10739	Stuttgart
10868	München - Ob. Schleißheim
09393	Lindenberg
09548	Meiningen
11035	Wien

Bemerkungen: