

# Wetterkarte

des Deutschen Wetterdienstes

D 7311 26

Amtsblatt der Wetterämter Frankfurt am Main, Freiburg i. Br., München, Nürnberg, Stuttgart u. Triest

Erscheint täglich  
Preis monatl. DM 9,60  
Nur Postbezug

Druck u. Verlag: Wetteramt Frankfurt  
605 Offenbach (M), Frankfurter Str. 135  
Tel. (0611) 806 2281

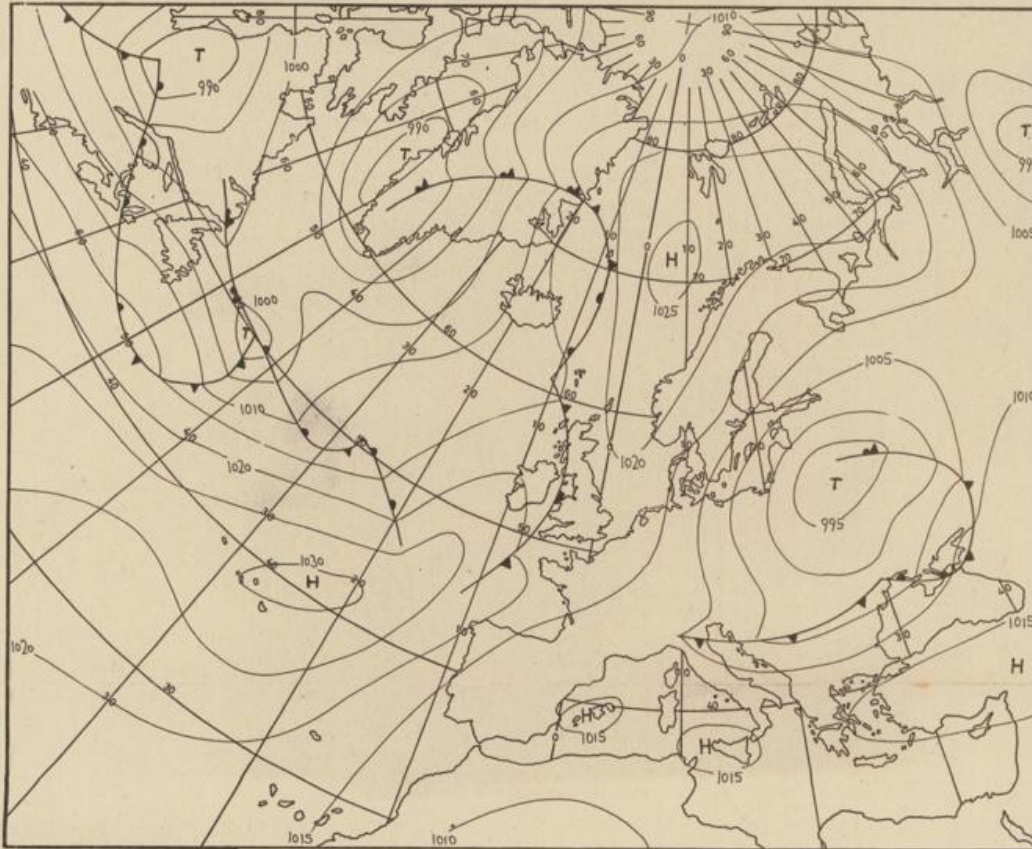
Bei unregelmäßiger Lieferung  
sind Beschwerden immer  
das Zustellpostamt zu richten

Jahrgang 1976

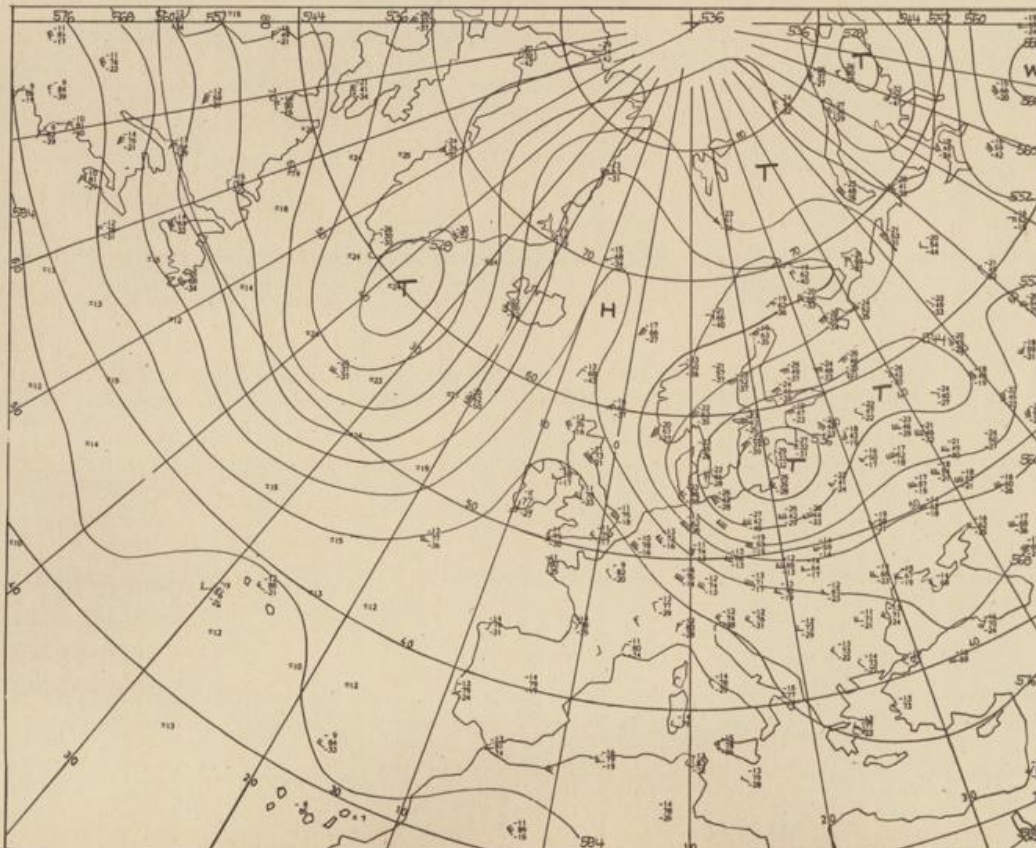
Mittwoch, den 16. Juni 1976

Nummer 16

Deutscher Wetterdienst  
Wetteramt  
Forschungsst.



Bodenwetterkarte  
Vorhersage  
für den  
17.6. 01 Uhr



Höhenwetterkarte  
(Absolute Topographie 500 mb  
entsprechend ca. 5500 m Höhe)  
vom  
16.6. 01 Uhr

Maßstab 1:60 Mill.



Station	Höhe NN	Wetter	Wind in km/h	Temperatur °C						Sonnenscheind. gestern in Stdn.	Niederschlag in 24 Stdn. mm	Schneehöhe cm
				in 2m Höhe	Taupunkt	höchste gestern	Mittel gestern	Tiefstwert 2m Höhe	der Nacht am Boden			
Kassel	158	bedeckt	NW 11	11	7	23	17.8	11	10	1.0	0.6	
Gießen	186	bedeckt	NNW18	13	9	24	20.0	13	13	0.6	-	
Bad Hersfeld	212	bedeckt	WNW 5	11	8	25	18.5	11	10	0.7	0.4	
Wasserkuppe	921	in Wolken	NNW45	6	6	18	14.7	6	6	2.6	0.1	
Kl. Feldberg/Taun.	805	bedeckt	NW 22	9	8	20	15.4	9	6	4.2	0.0	
Frankfurt-Flugh.	110	bedeckt	NW 23	16	10	28	23.1	15	15	2.5	0.0	
Offenbach/Main	99	bedeckt	NNW13	17	10	27	23.0	17	16	3.2	-	
Darmstadt	133	bedeckt	NNW18	16	11	27	23.0	16	14	4.6	0.0	
Nürnberg	626	bedeckt	NNW13	10	10	22	17.7	9	10	x	0.2	
Koblenz	96	bedeckt	N 18	15	10	26	21.6	15	x	2.4	-	
Bad Marienberg	547	bedeckt	NNW16	10	7	21	16.5	10	10	2.0	-	
Trier-Petrisberg	265	bedeckt	NNW 7	16	14	29	21.8	15	16	7.0	-	
Deuselbach	479	bedeckt	NW 14	14	11	26	20.4	13	13	5.4	0.0	
Neustadt/Weinstr.	163	bedeckt	NNE 4	19	11	29	24.4	18	18	7.8	-	
Weinbier	553	bedeckt	WNW18	15	11	27	21.5	15	13	6.6	-	
Tholey	396	bedeckt	NNW13	15	13	27	21.4	15	14	8.3	-	
Saarbrücken-Flugh.	322	bedeckt	W 11	16	9	27	22.6	16	14	8.9	-	
Öhringen	276	Regen	WNW11	16	11	26	21.5	16	16	5.9	-	
Stuttgart	305	bedeckt	NNW11	18	10	27	23.9	18	x	11.0	-	
Stuttgart-Echterd.	396	bedeckt	NW 13	17	10	27	21.3	17	16	x	-	
Stätten	734	Regen	WNW20	13	10	22	19.3	13	13	9.2	0.0	
Friedenstadt	797	Regen	WNW14	14	11	24	20.2	14	14	9.4	0.0	
Kuppeneck	973	bedeckt	NW 14	14	13	24	19.4	14	13	13.4	-	
Ulm	522	bedeckt	NNW11	17	11	26	21.0	17	16	8.8	-	
Mannheim	97	bedeckt	N 7	20	13	29	23.8	20	16	5.7	0.0	
Karlsruhe	114	bedeckt	W 18	19	11	29	24.7	19	19	9.1	-	
Freiburg	269	bedeckt	N 16	17	12	29	23.7	17	19	12.2	-	
Feldberg/Schw.	1486	in Wolken	NW 25	9	9	18	15.4	9	8	12.2	-	
Konstanz	443	bedeckt	W 11	19	13	28	21.4	19	17	11.7	0.0	
Friedrichshafen	401	bedeckt	WNW18	20	12	26	21.6	18	16	12.5	0.0	
Würzburg	259	Regen	NW 14	14	11	26	21.1	14	13	4.6	0.3	
Bad Kissingen	224	bedeckt	NNW11	15	9	26	20.6	15	15	2.3	-	
Bamberg	239	bedeckt	NNW13	14	13	24	20.8	14	13	5.4	0.2	
Coburg	337	bedeckt	NW 13	12	10	23	18.9	12	12	4.6	0.0	
Hof	567	bedeckt	NNW29	9	6	21	17.0	9	8	3.1	0.1	
Nürnberg-Flugh.	319	Regen	NW 14	14	12	26	21.9	14	13	7.0	1	
Weiden	438	bedeckt	W 5	12	11	23	18.8	12	11	5.3	2	
Ansbach	413	keine Meldung										
Weissenburg/Bay.	422	Regen	WNW20	15	11	26	21.4	15	14	8.9	0.0	
Regensburg	376	Regen	NNW13	15	11	26	20.9	15	14	7.4	0.0	
Augsburg	477	bedeckt	NW 23	17	12	26	20.9	17	17	10.1	-	
München-Riem	529	bedeckt	W 20	18	12	26	20.7	18	15	10.9	-	
Mülldorf	401	Regen	NW 20	16	13	26	20.2	16	15	10.0	0.0	
Passau	409	bedeckt	NNW11	16	10	26	20.6	16	16	8.5	-	
Garmisch-Parten.	1307	Regen	NW 29	7	7	19	14.7	7	7	8.5	4	
Kufstein	705	bedeckt	W 7	16	13	25	19.3	16	12	12.0	1	
Oberstdorf	810	bedeckt	NW 4	17	12	26	17.5	12	11	12.2	0.0	
Garmisch-Partenk.	719	Regen	NNE 5	16	13	26	17.4	11	9	11.9	0.3	
Zugspitze	2960	Regen	NW 72	2	2	5	2.5	1	x	10.4	0.2	310
Hohenpeißenberg	977	Regen	WNW25	13	12	23	18.7	13	12	12.1	1	
Wendelstein	1832	Regen	W 40	8	8	15	12.1	8	7	12.8	1	

Auskünfte und Beratungen erteilen:

Land Hessen  
Wetteramt **Frankfurt**  
6050 Offenbach/Main  
Frankfurter Str. 135  
Tel. (0611) 8062408

Land Baden-Württemberg Ostteil  
Wetteramt **Stuttgart**  
7000 Stuttgart I  
Alexanderstr. 112  
Tel. (0711) 247351

Land Bayern Nordteil  
Wetteramt **Nürnberg**  
8500 Nürnberg  
Hochhaus am Plärrer 43  
Tel. (0911) 261200

Land Rheinland-Pfalz u. Saarland  
Wetteramt **Trier**  
5500 Trier  
Petrisberg  
Tel. (0651) 45045

Land Baden-Württemberg Westteil  
Wetteramt **Freiburg**  
7800 Freiburg I  
Stefan-Meier-Str. 4  
Tel. (0761) 31511

Land Bayern Südteil  
Wetteramt **München**  
8000 München 2  
Bavariaring 10/III  
Tel. (089) 530123

Fernsprechanagedienst:

Wähle im Ortsnetz  
Allgemeiner Wetterbericht... Ruf-Nr. 11 64 oder 0 11 64  
Reisewetter-Wintersport... Ruf-Nr. 11600 oder 0 11600  
Straßenzustandsbericht... Ruf-Nr. 11 69 oder 0 11 69

Abweichende Rufnummern bitte dem amtlichen Fernsprechbuch entnehmen.

Station	Höhe NN	Wetter	Wind in km/h	Temperatur °C					Sonnenschein-gestern in Stdn.	Nieder-schlag in 24 Stdn. mm	Schnee-höhe cm	
				in 2m Höhe	Tau-punkt	höchste gestern	Mittel gestern	Tiefstwert 2m Höhe am Boden				
Berlin	50	bedeckt	WNW34	11	7	17	13.2	9	7	-	4	
Schleswig	43	heiter	NNW23	13	9	15	12.0	10	9	3.0	3	
Hamburg	16	bedeckt	NW 25	12	9	15	12.4	10	8	1.7	3	
Bremen	3	bedeckt	NW 25	11	7	17	13.1	10	9	-	2	
Hannover	55	bedeckt	W 27	10	7	18	13.2	10	9	-	5	
Essen	154	bedeckt	NNW14	12	8	23	17.6	11	11	2.3	0.0	

Ausland

Station	Wetter	Wind in km/h	Temperatur °C		Station	Wetter	Wind in km/h	Temperatur °C	
			7 Uhr	höchste gestern				7 Uhr	höchste gestern
Athen	wolkenlos	still	23	30	Paris	wolkig	NW 7	16	30
Bukarest	bedeckt	WSW 9	17	24	Rom	wolkenlos	still	19	26
Kopenhagen	bedeckt	N 47	13	18	Stockholm	wolkig	NNE18	14	13
London	bedeckt	NE 13	18	27	Warschau	bedeckt	W 14	10	21
Madrid	heiter	still	15	30	Wien	Regen	NW 7	14	28
Moskau	Regen	ESE18	11	16	Zürich	bedeckt	S 7	18	28

Luftdruckwerte von 7 Uhr

Erdbodentemperaturen °C von 7 Uhr

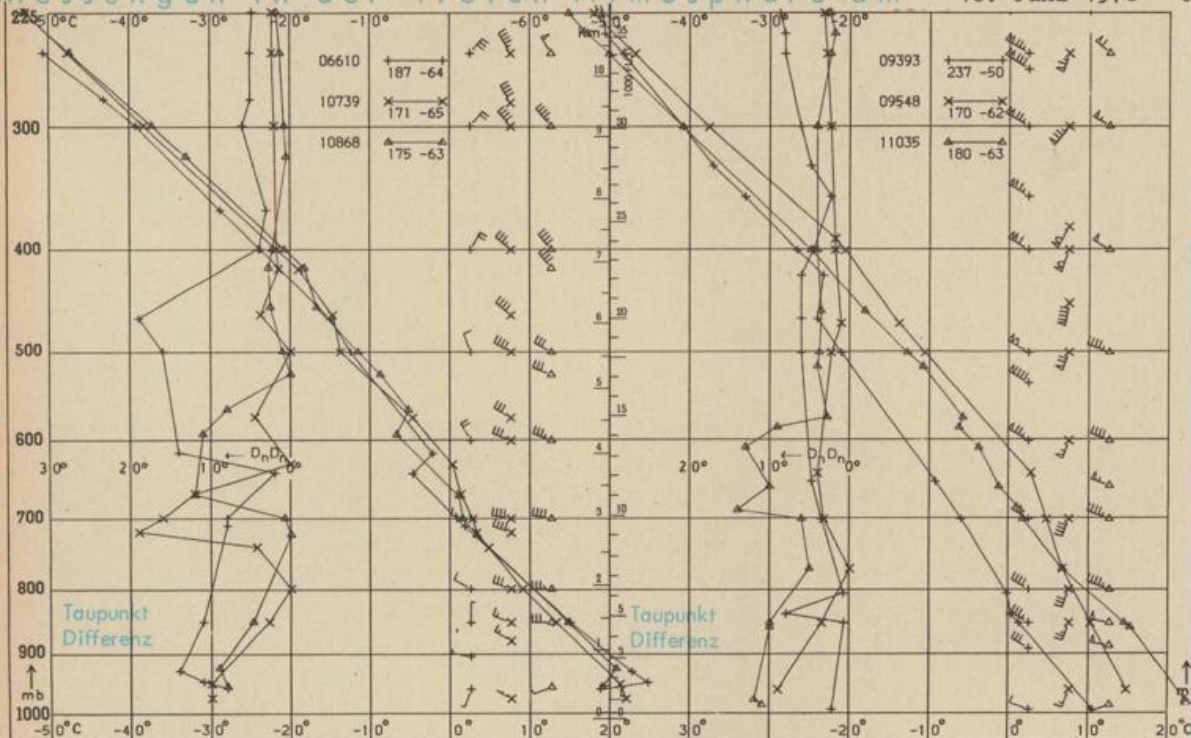
Station	Barom. Höhe	mm	auf Meereshöhe umgerechnet		Station	10 cm Tiefe	20 cm Tiefe	50 cm Tiefe	100 cm Tiefe
			mm	mb					
Kassel	163	744.1	758.8	1011.6	Gießen	18.6	19.5	19.3	16.5
Trier	273	736.1	760.1	1013.3	Trier	22.8	23.1	22.5	18.4
Offenbach	102	749.5	758.5	1011.3	Geisenheim	21.1	21.8	20.4	16.7
Bamberg	243	736.0	757.5	1009.9	Würzburg	20.8	22.0	20.4	15.8
Saarbrücken-Flugh.	334	730.4	759.7	1012.6	Mannheim	22.0	22.4	20.2	16.1
Nürnberg	312	729.3	757.3	1009.6	Öhringen	20.7	20.8	19.6	15.7
Stuttgart	297	732.5	758.2	1010.9	Weißenburg	20.5	21.3	19.7	15.6
Freiburg	300	733.9	759.8	1012.9	Freiburg	22.3	22.8	21.0	17.0
München-Riem	529	711.5	756.6	1008.7	München-Riem	18.2	18.3	16.1	12.6
					Müldorf	19.0	19.9	19.4	15.9

Astronomische Daten für den 17. Juni 1976

Station	Sonne		Mond		Station	Sonne		Mond	
	Aufgang Uhr MEZ	Untergang Uhr MEZ	Aufgang Uhr MEZ	Untergang Uhr MEZ		Aufgang Uhr MEZ	Untergang Uhr MEZ	Aufgang Uhr MEZ	Untergang Uhr MEZ
Frankfurt	04.15	20.37	23.35	10.21	Nürnberg	04.09	20.25	23.26	10.13
Freiburg	04.29	20.31	23.38	10.27	Stuttgart	04.19	20.29	23.33	10.21
München	04.14	20.16	23.23	10.12	Trier	04.23	20.45	23.43	10.29

Mondphase 2 Tage vor letztem Viertel

Messungen in der freien Atmosphäre am 16. Juni 1976 01 Uhr MEZ



Kenn-ziffer	Station
06610	Payerne
10739	Stuttgart
10868	München - Ob. Schleißheim
09393	Lindenberg
09548	Meiningen
11035	Wien

**Bemerkungen:**  
Die Höhenwetterkarten der Ausgaben Nr. 165 und 166 sind miteinander vertauscht worden.