

Wetterkarte

des Deutschen Wetterdienstes

D 7311 A

Amtsblatt der Wetterämter Frankfurt am Main, Freiburg i. Br., München, Nürnberg, Stuttgart u. Trier

Erscheint täglich
Preis monatl. DM 9,60
Nur Postbezug

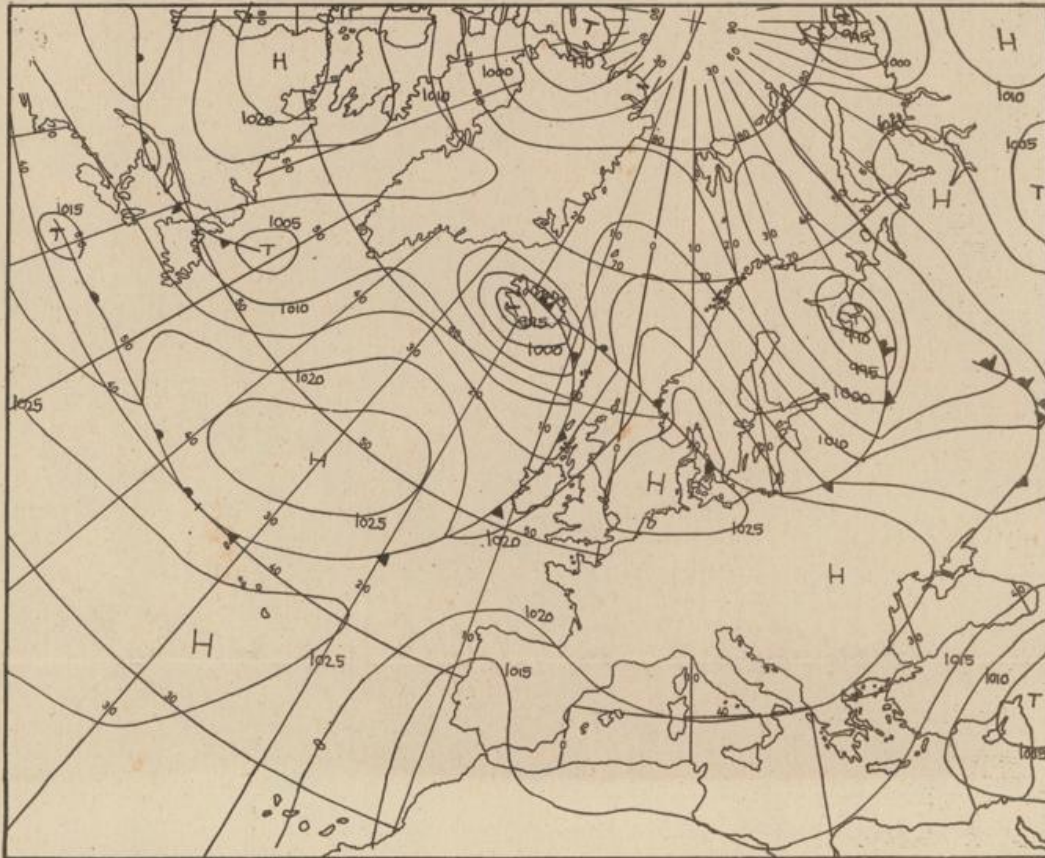
Druck u. Verlag: Wetteramt Frankfurt
605 Offenbach (M), Frankfurter Str. 135
Tel. (0611) 8062281

Bei unregelmäßiger Lieferung
sind Beschwerden immer an
das Zustellpostamt zu richten

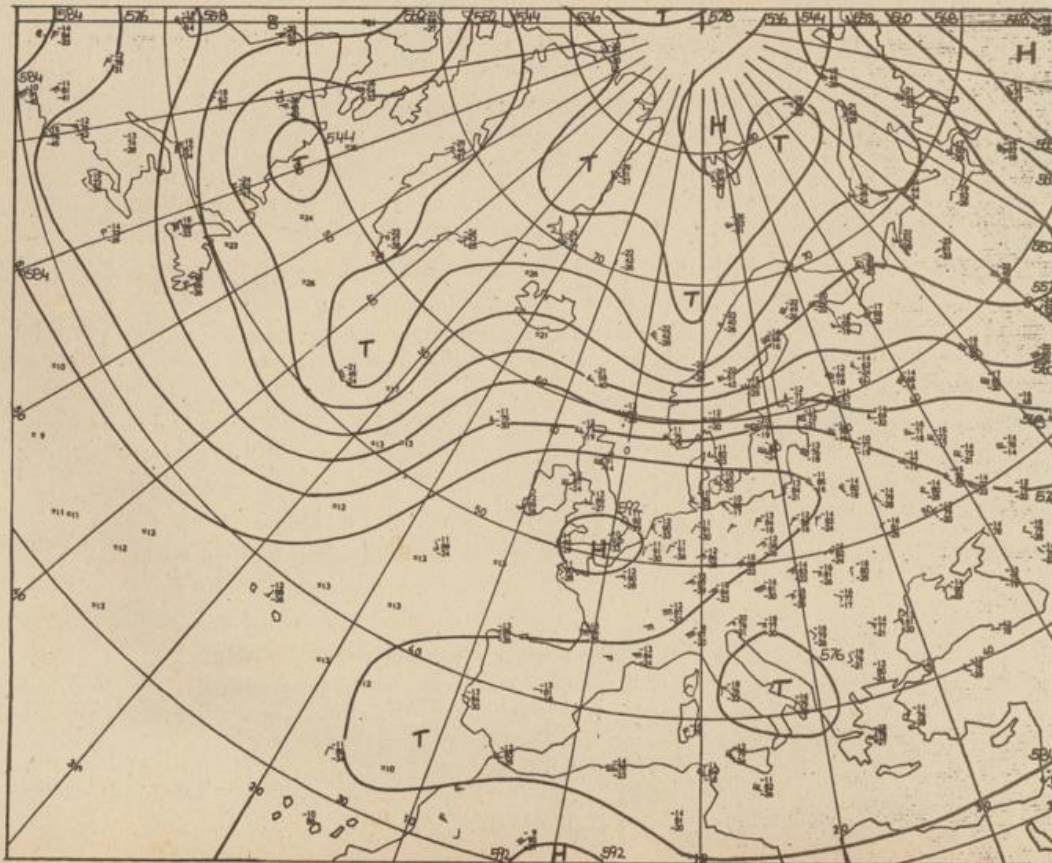
Jahrgang 1976

Montag, den 28. Juni 1976

Nummer 180



Bodenwetterkarte
Vorhersage
für den
29.6. 01 Uhr



Höhenwetterkarte
(Absolute Topographie 500 mb
entsprechend ca. 5500 m Höhe)
vom
28.6. 01 Uhr

Maßstab 1:60 Mill.

Wettermeldungen vom 28. Juni 1976 7 Uhr

Station	Höhe NN	Wetter	Wind in km/h	Temperatur °C						Sonnenschein, gestern in Stdn.	Niederschlag in 24 Stdn. mm	Schneehöhe cm
				in 2m Höhe	Tau- punkt	höchste gestern	Mittel gestern	Tiefstwert 2m Höhe	der Nacht am Boden			
Kassel	158	wolkenlos	ESE 2	18	14	33	25.2	17	16	13.7	-	
Gießen	186	wolkenlos	N 4	18	14	33	26.0	17	12	13.0	-	
Bad Hersfeld	212	wolkenlos	NE 2	16	12	32	24.8	14	11	13.2	-	
Wasserkuppe	921	wolkenlos	E 11	20	6	25	21.4	17	12	14.9	-	
Kl. Feldberg/Taun.	805	wolkenlos	E 13	21	6	27	23.1	19	12	14.7	-	
Frankfurt-Flugh.	110	wolkenlos	ENE 9	22	10	33	27.6	17	13	14.3	-	
Offenbach/Main	99	wolkenlos	NE 7	22	10	34	27.8	20	15	14.5	-	
Darmstadt	133	wolkenlos	ENE 9	21	10	34	28.4	20	18	14.1	-	
Nürnberg	626	wolkenlos	NE 9	22	7	29	25.0	21	19	x	-	
Koblenz	96	wolkenlos	still	20	14	34	27.9	19	x	13.6	-	
Bad Marienberg	547	wolkenlos	NNE14	23	9	30	24.9	21	18	14.0	-	
Trier-Petrisberg	265	heiter	NE 13	21	12	35	27.0	19	19	14.0	-	
Deuselbach	479	wolkenlos	N 5	20	9	31	25.2	19	16	14.0	-	
Neustadt/Weinstr.	163	wolkenlos	still	19	12	34	27.3	18	17	11.8	-	
Weinbiet	553	wolkenlos	NE 14	22	8	x	x	x	21	x	x	
Tholey	396	wolkenlos	NE 20	22	9	32	25.9	20	19	14.1	-	
Saarbrücken-Flugh.	322	wolkenlos	NNE22	21	8	32	26.0	21	18	14.8	-	
Ohringen	276	wolkenlos	ENE 2	18	12	32	24.0	15	12	14.7	-	
Stuttgart	305	wolkenlos	still	19	11	31	25.4	18	x	14.7	-	
Stuttgart-Echterd.	396	wolkenlos	still	18	11	31	22.6	14	11	x	-	
Stätten	734	wolkenlos	E 11	19	8	27	21.6	18	13	14.7	-	
Flörsbühl	797	wolkenlos	still	18	6	27	21.8	15	11	13.8	-	
Koblenz	973	heiter	E 13	18	7	26	20.6	15	12	15.1	-	
Ulm	522	wolkenlos	NNW 5	17	10	28	21.2	13	11	15.3	-	
Mannheim	97	wolkenlos	still	21	13	34	27.0	19	14	14.2	-	
Karlsruhe	114	wolkenlos	ENE 4	18	11	34	25.4	16	12	14.0	-	
Freiburg	269	wolkenlos	WNW 5	20	9	33	26.6	19	14	14.5	-	
Feldberg/Schw.	1486	wolkenlos	E 45	14	5	20	16.3	13	8	15.1	-	
Konstanz	443	wolkenlos	still	17	12	30	22.6	16	11	14.8	-	
Friedrichshafen	401	wolkenlos	NE 16	17	12	30	23.4	15	12	14.3	-	
Würzburg	259	wolkenlos	still	18	9	33	25.4	16	15	14.2	-	
Bad Kissingen	224	wolkenlos	still	18	9	33	25.6	15	14	13.7	-	
Bamberg	239	wolkenlos	N 13	18	11	32	25.3	16	12	14.9	-	
Coburg	337	wolkenlos	still	16	10	32	23.6	14	13	14.1	-	
Hof	567	wolkenlos	WNW 2	17	11	28	21.6	12	8	15.0	-	
Nürnberg-Flugh.	319	heiter	still	18	10	32	25.2	14	13	14.7	-	
Weiden	438	heiter	still	16	10	30	22.5	13	9	13.8	-	
Ansbach	413	keine Meldung										
Weissenburg/Bay.	422	wolkenlos	still	15	13	30	21.9	11	9	14.6	-	
Regensburg	376	heiter	still	16	11	30	23.6	13	10	14.5	-	
Augsburg	477	wolkenlos	ENE 2	16	10	29	22.5	14	13	14.5	-	
München-Riem	529	heiter	E 2	16	11	26	20.1	12	6	14.9	-	
Mühlhofen	401	wolkenlos	still	15	12	27	20.8	11	8	13.5	-	
Passau	409	wolkenlos	ENE 4	15	12	28	21.4	13	10	13.3	-	
Gr. Falkenstein	1307	heiter	SE 4	15	6	22	17.2	14	10	14.5	-	
St. Leonhard	705	wolkenlos	ESE 2	13	11	26	18.8	9	6	14.5	-	
Oberstdorf	810	wolkenlos	still	10	9	26	19.6	8	6	13.7	-	
Garmisch-Partenk.	719	wolkenlos	SSW 4	12	9	25	17.7	8	6	13.7	-	
Zugspitze	2960	heiter	E 25	3	-4	8	3.8	3	x	15.7	-	210
Hohenpeißenberg	977	wolkenlos	E 18	17	6	23	19.3	16	14	14.8	-	
Wendelstein	1832	wolkenlos	NNW 7	11	3	15	12.2	11	7	14.7	-	

Auskünfte und Beratungen erteilen:

Land Hessen
Wetteramt **Frankfurt**
6050 Offenbach/Main
Frankfurter Str. 135
Tel. (0611) 80 62 408

Land Baden-Württemberg Ostteil
Wetteramt **Stuttgart**
7000 Stuttgart 1
Alexanderstr. 112
Tel. (0711) 24 73 51

Land Bayern Nordteil
Wetteramt **Nürnberg**
8500 Nürnberg
Hochhaus am Plärrer 43
Tel. (0911) 26 12 00

Land Rheinland-Pfalz u. Saarland
Wetteramt **Trier**
5500 Trier
Petrisberg
Tel. (0651) 4 50 45

Land Baden-Württemberg Westteil
Wetteramt **Freiburg**
7800 Freiburg 1
Stefan-Meier-Str. 4
Tel. (0761) 31511

Land Bayern Südteil
Wetteramt **München**
8000 München 2
Bavariaring 10/III
Tel. (089) 530123

Fernsprechanagedienst:

Wahl im Ortsnetz

Allgemeiner Wetterbericht... Ruf-Nr. 11 64 oder 0 11 64

Reisewetter-Wintersport... Ruf-Nr. 11600 oder 0 11600

Straßenzustandsbericht... Ruf-Nr. 11 69 oder 0 11 69

Abweichende Rufnummern bitte dem amtlichen Fernsprechbuch entnehmen.

Wettermeldungen vom 28. Juni 1976 7 Uhr

Station	Höhe NN	Wetter	Wind in km/h	Temperatur °C						Sonnenschein, gestern in Stdn.	Niederschlag in 24 Stdn. mm	Schneehöhe cm
				in 2m Höhe	Taupunkt	höchste gestern	Mittel gestern	Tiefstwert 2m Höhe	der Nacht am Boden			
Berlin	50	wolkenlos	still	24	14	32	27.8	20	13	13.9	-	-
Schleswig	43	wolkenlos	NW 11	17	13	31	23.0	13	11	15.3	-	-
Hamburg	16	wolkenlos	NW 7	18	16	32	25.5	15	12	15.0	-	-
Bremen	3	wolkenlos	NNE 7	20	15	35	27.2	18	16	12.9	-	-
Hannover	55	wolkenlos	NW 7	20	17	33	26.0	17	16	11.9	-	-
Essen	154	wolkenlos	E 9	24	14	32	27.8	21	19	14.5	-	-

Ausland

Station	Wetter	Wind in km/h	Temperatur °C		Station	Wetter	Wind in km/h	Temperatur °C	
			7 Uhr	höchste gestern				7 Uhr	höchste gestern
Athen	heiter	NNE22	25	31	Paris	wolzig	NNE13	24	35
Bukarest	heiter	NE 11	21	28	Rom	heiter	ENE 9	19	29
Kopenhagen	heiter	W 14	18	29	Stockholm	bedeckt	W 29	19	26
London	heiter	N 7	21	34	Warschau	heiter	W 11	22	29
Madrid	wolzig	NE 2	21	29	Wien	heiter	still	19	28
Moskau	wolzig	W 22	21	24	Zürich	wolkenlos	still	16	29

Luftdruckwerte von 7 Uhr

Erdbodentemperaturen °C von 7 Uhr

Station	Barom. Höhe	mm	auf Meereshöhe umgerechnet		Station	10 cm Tiefe	20 cm Tiefe	50 cm Tiefe	100 cm Tiefe
			mm	mb					
Kassel	163	754.0	768.4	1024.5	Gießen	22.2	23.3	22.7	18.8
Trier	273	743.1	766.9	1022.4	Trier	26.3	26.6	25.8	20.9
Offenbach	102	758.0	767.0	1022.6	Geisenheim	24.0	24.8	23.4	19.3
Bamberg	243	746.2	767.7	1023.5	Würzburg	23.6	25.2	23.2	17.9
Saarbrücken-Flugh.	334	737.1	766.1	1021.3	Mannheim	24.2	24.9	22.0	17.9
Nürnberg	312	739.9	767.2	1022.9	Öhringen	22.8	23.4	22.2	17.8
Stuttgart	297	740.6	766.5	1021.9	Weißenburg	22.0	23.2	22.5	18.0
Freiburg	300	739.8	766.0	1021.2	Freiburg	23.2	24.3	22.9	18.9
München-Riem	529	720.9	766.9	1022.4	München-Riem	17.3	18.8	17.9	14.3
					Mühdorf	19.4	21.9	21.8	18.0

Astronomische Daten für den

29. Juni 1976

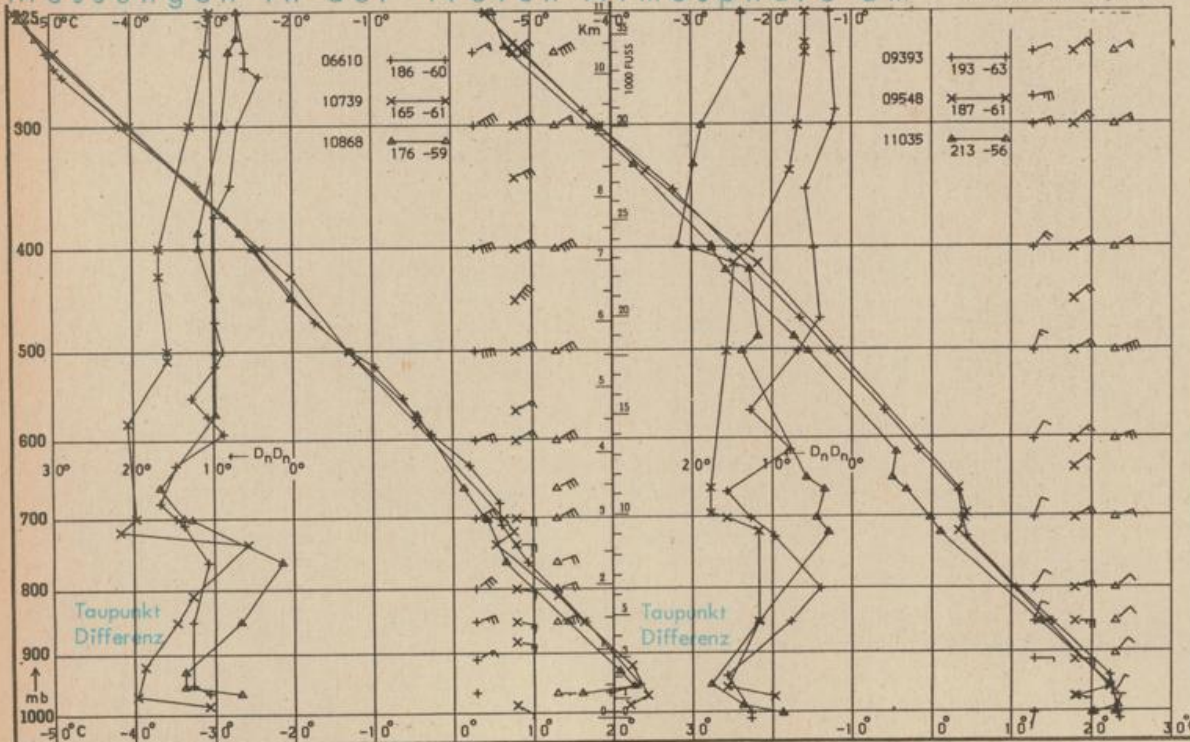
Station	Sonne		Mond		Station	Sonne		Mond	
	Aufgang Uhr MEZ	Untergang Uhr MEZ	Aufgang Uhr MEZ	Untergang Uhr MEZ		Aufgang Uhr MEZ	Untergang Uhr MEZ	Aufgang Uhr MEZ	Untergang Uhr MEZ
Frankfurt	04.19	20.38	06.31	21.28	Nürnberg	04.12	20.27	06.24	21.18
Freiburg	04.32	20.33	06.41	21.27	Stuttgart	04.23	20.31	06.33	21.23
München	04.17	20.18	06.26	21.12	Trier	04.27	20.46	06.39	21.36

Mondphase

2 Tage nach Neumond

Messungen in der freien Atmosphäre am 28. Juni 1976

01 Uhr MEZ



Kennziffer	Station
06610	Payern
10739	Stuttgart
10868	München - Ob. Schleißheim
09393	Lindenberg
09548	Meiningen
11035	Wien

Bemerkungen: