

# Wetterkarte

des Deutschen Wetterdienstes

D 7311 AX

Amtsblatt der Wetterämter Frankfurt am Main, Freiburg i. Br., München, Nürnberg, Stuttgart u. Trier

Erscheint täglich  
Preis monatl. DM 9,60  
Nur Postbezug

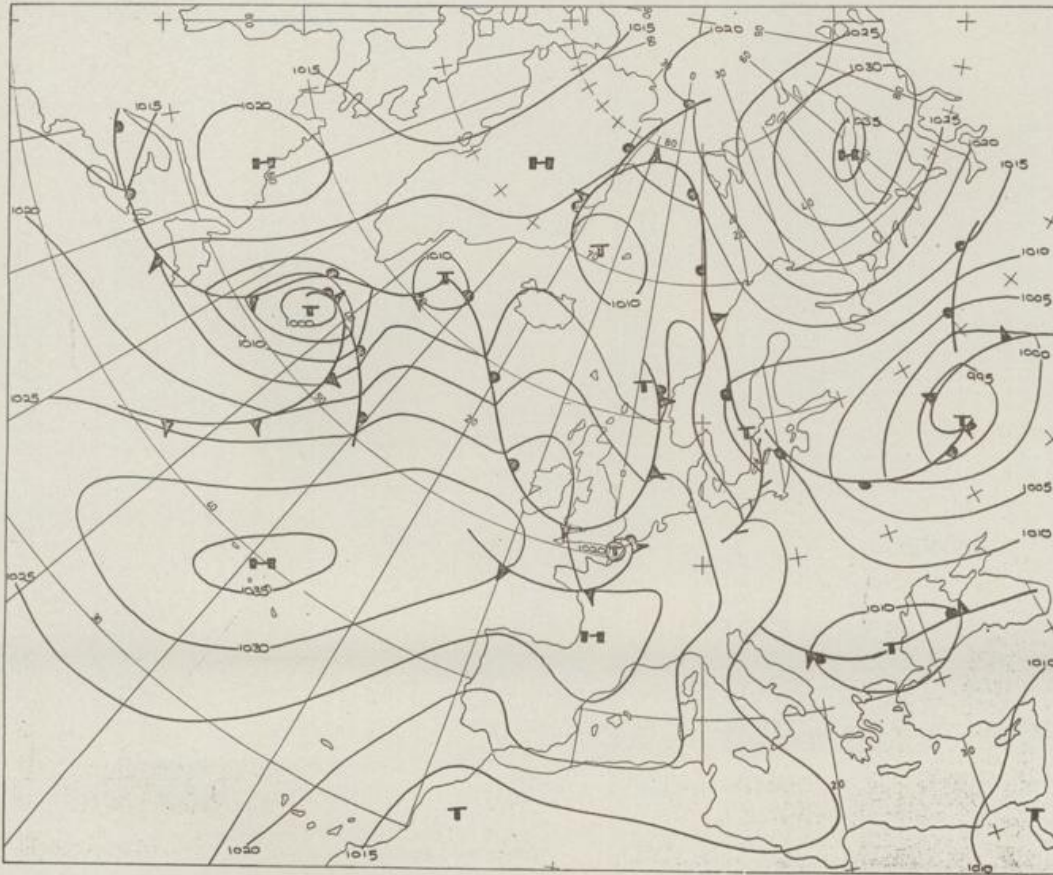
Druck und Verlag : Deutscher Wetterdienst - Wetteramt Frankfurt  
Frankfurter Str. 135, 6050 Offenbach a.M., Tel. (0611) 8 06 22 81

Bei unregelmäßiger Lieferung sind  
Beschwerden schriftlich an das Wetteramt Frankfurt zu richten

Jahrgang 1979

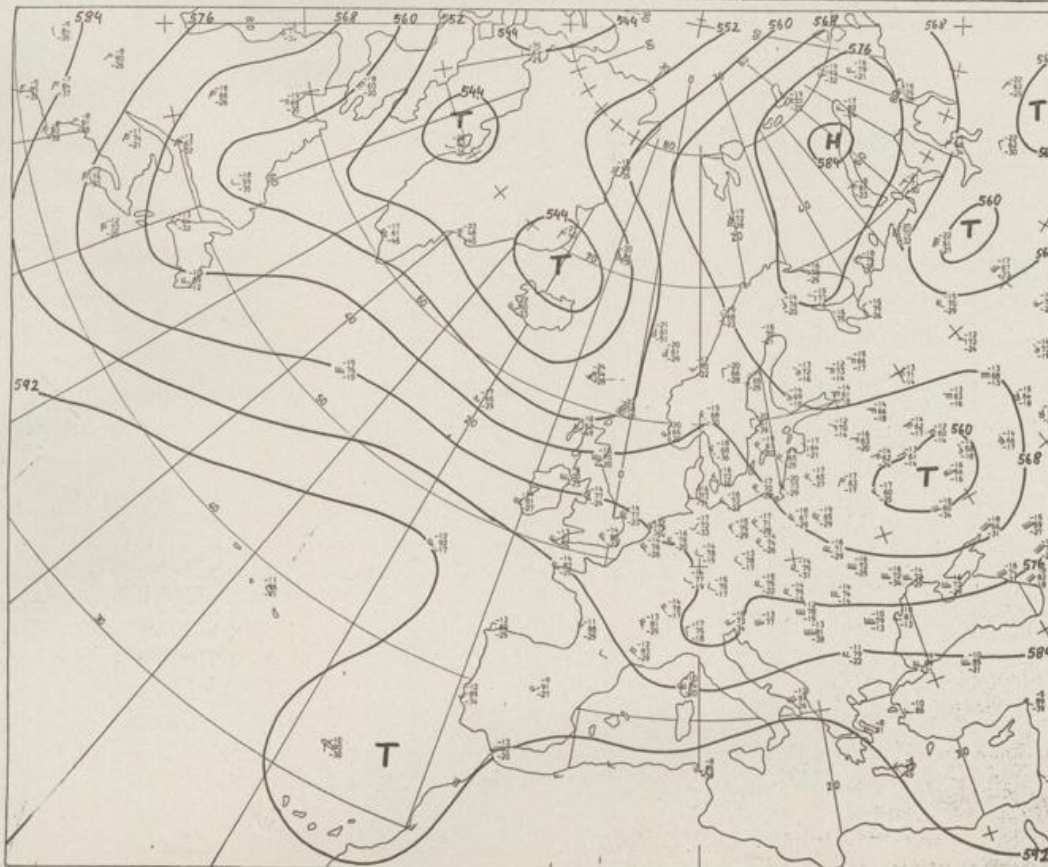
Samstag, den 14. Juli 1979

Nummer 195



Bodenwetterkarte  
Vorhersage  
für den

15.07. 01 Uhr



Höhenwetterkarte  
(Absolute Topographie 500 mb  
entsprechend ca. 5500 m Höhe)  
vom

14.07. 01 Uhr

Maßstab 1 : 60 Mill.



STATION	HOEHE N N	WETTER	WIND IN KM/H	T E M P E R A T U R (GRAD CELSIUS)						SONNEN- SCHEIN VORTAG IN STD.	NIEDER- SCHLAG 24 STG. IN MM	SCHNEE- HOEHE IN CM
				IN 2 MTR.	TAU- PUNKT	MAXIM. VORTAG	MITTEL VORTAG	TIEFSTWERT DER NACHT 2 MTR.	BODEN			
BERLIN	50	BEDECKT	NNW 6	18	13	27	21.6	15	8	12.3		
SCHLESWIG	43	NEBEL	WNW11	12	11	22	17.1	10	8	11.4		
HELGOLAND	4	HEITER	W 19	15	14	18	15.5	14	12	11.5		
EMDEN	6	WOLKENLOS	W 6	15	12	21	16.2	13	10	14.5		
HAMBURG	16	WOLKIG	NNW 9	13	10	25	18.8	11	9	13.7		
BREMEN	3	HEITER	NW 17	14	12	25	18.0	13	12	12.3		
LUECHOW	17	BEDECKT	NW 11	16	12	26	18.4	12	11	12.7		
OSNABRUECK	95	WOLKIG	WNW 7	12	11	26	19.2	11	9	12.2		
HANNOVER	55	HEITER	W 13	14	12	26	19.0	13	13	13.0		
ESSEN	154	NEBEL	NW 11	12	12	22	17.8	11	10	0.4	4	
AACHEN	202	BEDECKT	W 4	13	12	20	15.8	13	13		19	
KOELN-BONN	91	BEDECKT	WNW11	14	12	22	18.2	14	13	0.1	7	
KAHLER ASTEN	835	IN WOLKEN	NNW19	10	10	18	14.3	10	10	0.6	16	
KASSEL	231	HEITER	N 15	15	15	24	19.3	15	15	4.3	3	
GIESSEN	186	WOLKIG	W 4	16	15	21	18.5	16	15		2	
BAD HERSFELD	212	BEDECKT	WNW 2	17	14	21	19.2	16	15	0.1	32	
WASSERKUPPE	921	IN WOLKEN	N 31	11	11	15	13.6	11	11		26	
KL.FELDBERG/TS.	805	IN WOLKEN	NNW15	12	12	17	14.6	12	11	0.4	19	
FRANKFURT/FLGH.	112	BEDECKT	NW 11	16	14	22	18.3	15	15	0.4	25	
OFFENBACH/MAIN	152	WOLKIG	WNW11	17	15	21	18.0	16	X	0.7	27	
DARMSTADT	133	WOLKIG	WNW 7	16	15	21	17.9	16	16		25	
NUERBURG	627	NEBEL	NW 9	10	10	18	15.0	10	10		13	
KOBLENZ	96	BEDECKT	NW 15	15	13	23	18.1	15	X		90	
BAD AARIENBERG	547	IN WOLKEN	NW 17	11	11	17	15.9	11	11		6	
TRIER PETRISBG.	256	HEITER	NW 11	14	12	18	16.8	14	13	0.1	28	
DEUSELBACH	480	HEITER	W 7	13	13	20	16.6	12	11	0.1	18	
NEUSTADT/WSTR.	163	BEDECKT	NW 17	16	13	24	19.7	16	16	1.6	9	
THOLEY	396	WOLKIG	W 7	14	11	20	17.5	13	13	2.3	10	
SAARBRUECKEN	322	BEDECKT	NW 13	13	11	22	16.8	13	13	0.6	11	
OEHRINGEN	276	NEBEL	W 15	16	16	21	17.8	15	15	0.3	32	
STUTTGART	305	SPRUEHREGEN	WSW 9	16	15	23	18.4	16	X	0.5	13	
STUTTGART-ECHT.	397	REGEN	W 20	15	14	24	17.7	15	15	X	9	
STOETTEN	734	REGEN	W 33	13	13	18	14.2	13	13	0.9	52	
FREUDENSTADT	797	REGEN	W 13	12	11	18	15.0	12	12	2.2	25	
KLIPPENECK	973	SPRUEHREGEN	W 11	11	11	18	14.3	11	11	1.6	24	
ULM	522	SPRUEHREGEN	WSW 9	14	13	20	16.4	14	14	0.6	10	
MANNHEIM	96	BEDECKT	NW 15	16	14	23	19.7	16	15	0.2	18	
KARLSRUHE	112	BEDECKT	WSW 7	16	15	24	19.4	16	16	0.7	8	
FREIBURG	269	SPRUEHREGEN	SW 9	15	14	24	19.3	15	15	5.3	7	
FELDBERG/SCHW.	1486	REGEN	W 19	9	9	11	10.0	8	8	0.2	14	
KONSTANZ	443	REGEN	SW 17	15	13	22	16.3	15	15	2.2	3	
WUERZBURG	259	BEDECKT	N 19	16	16	20	17.4	16	15		15	
BAD KISSINGEN	265	BEDECKT	NNE11	16	14	21	17.4	15	15	0.1	14	
BAMBERG	239	BEDECKT	N 9	17	16	20	17.1	16	16		21	
CORURG	337	BEDECKT	N 2	15	14	19	16.8	15	15		27	
HOF	567	GEWITTER	NNW28	13	13	18	16.3	13	13	0.7	10	
NUERNBERG/FLGH.	319	REGEN	SW 11	17	16	19	17.0	17	16		19	
WEIDEN	438	BEDECKT	S 2	16	15	19	15.9	15	15		5	
WEISSENBURG/BAY	422	REGEN	WSW15	16	15	19	16.9	16	16	0.4	18	
REGENSBURG	366	REGEN	W 6	17	15	19	16.6	16	16		3	
AUGSBURG	477	REGEN	WNW20	16	14	19	16.9	15	15		14	
MUENCHEN-RIEM	530	BEDECKT	WSW22	16	14	21	17.0	15	14	0.7	9	
MUEHLDOEF	401	REGEN	WSW 7	16	15	20	17.5	15	14	0.6	20	
PASSAU	409	REGEN	W 7	16	16	21	16.9	15	15	0.8	10	
GR.FALKENSTEIN	1307	REGEN	WNW 7	11	11	13	11.6	10	10		35	
KEMPTEN	705	SPRUEHREGEN	WSW19	14	12	21	15.9	14	13	3.3	4	
OBERSTDORF	810	BEDECKT	NNE 7	13	12	19	15.0	13	12	0.7	19	
GARMISCH-PARTK.	719	BEDECKT	STILL	13	13	20	15.0	13	12	0.6	10	
ZUGSPITZE	2960	IN WOLKEN	N 39	2	2	3	1.4	1	X		9	
HOHENPEISSENBG.	977	REGEN	WSW33	12	11	19	13.9	12	12	2.1	2	
WENDELSTEIN	1832	REGEN	W 35	8	8	12	8.2	7	6	0.5	13	

## AUSKUNFT UND BERATUNGEN erteilen:

LAND HESSEN  
WETTERAMT FRANKFURT  
FRANKFURTER STR. 135  
6050 OFFENBACH/MAIN  
TEL. (0611)8092 634/549

LAND BADEN-WUERTTEMBERG (OST)  
WETTERAMT STUTTGART  
ALEXANDERSTR. 112  
7000 STUTTGART 1  
TEL. (0711) 247351

LAND BAYERN (NORD)  
WETTERAMT NUERNBERG  
FLUGHAFENSTR. 100  
8500 NUERNBERG  
TEL. (0911) 525001

LAND RHEINLAND-PFALZ/SAARLAND  
WETTERAMT TRIER  
PETRISBERG  
5500 TRIER  
TEL. (0651) 45045

LAND BADEN-WUERTTEMBERG (WEST)  
WETTERAMT FREIBURG  
STEFAN-MEIER-STR. 4  
7800 FREIBURG 1  
TEL. (0761) 273057

LAND BAYERN (SUED)  
WETTERAMT MUENCHEN  
BAVARIARING 10/III  
8000 MUENCHEN 2  
TEL. (089) 530084-88

## FERNSPRECHANSAGEDIENST:

WAEHLE IM ORTSNETZ  
REISEWETTER/WINTERSPORT- ... RUF-NR. 11600 ODER 011600  
ALLGEMEINER WETTERBERICHT... RUF-NR. 1164 ODER 01164  
STRASSENZUSTANDSBERICHT .... RUF-NR. 1169 ODER 01169

ABWEICHENDE RUFNUMMERN BITTE DEM AMTLICHEN FERNSPRECHBUCH ENTNEHMEN.

STATION	BAROM. HOEHE	LUFTDR. IN MBAR BEZOGEN AUF NN	ERDBODEN-ZUSTAND	ERDBODEN-TEMPERATUREN IN GRAD CEL. 07 UHR VORTAGS				EXTREMWERTE DER LUFTTEMPERATUR IN GRAD CELSIUS IN DER DEKADE VOM: 11. 7. - 20. 7. 1979				
				10 CM TIEFE	20 CM TIEFE	50 CM TIEFE	100CM TIEFE	BEOBACHT.-ZEITRAUM	ABSOL. MAXIM.	DATUM	ABSOL. MINIM.	DATUM
SCHLESWIG	48	1020.9	TROCKEN	15.2	16.3	15.9	13.6	1947-1975	28.7	15.07.1964	6.6	12.07.1953
HAMBURG	16	1021.3	TROCKEN	15.4	15.7	16.2	14.0	1931-1975	33.5	11.07.1959	5.0	14.07.1946
BREMEN	5	1021.6	TROCKEN	15.6	16.8	16.7	14.8	1890-1975	34.3	11.07.1959	5.2	19.07.1971
BERLIN	49	1017.5	TROCKEN	15.6	17.2	X	X	1909-1975	37.8	11.07.1959	6.0	13.07.1968
HANNOVER	54	1021.5	TROCKEN	16.8	17.4	17.8	15.3	1936-1975	35.0	11.07.1959	5.5	18.07.1971
MUENSTER	66	1023.5	TROCKEN	16.7	17.9	18.3	16.1	1891-1975	35.4	14.07.1923	5.0	12.07.1892
KASSEL	233	1020.0	FEUCHT	16.7	17.3	17.1	15.3	1951-1975	35.2	11.07.1959	5.6	18.07.1971
AACHEN	205	1024.8	FEUCHT	16.6	16.2	17.6	16.2	1893-1975	35.4	18.07.1964	6.5	17.07.1971
HOF	568	1018.0	FEUCHT	14.8	15.0	14.2	13.1	1947-1975	32.3	11.07.1959	4.0	12.07.1953
BAD KISSINGEN	266	1018.7	FEUCHT	16.8	17.6	18.2	17.3	1946-1975	35.8	11.07.1959	5.2	17.07.1971
KL.FELDBERG/TS.	802	-	FEUCHT	13.8	13.3	13.2	12.1	1947-1975	29.4	18.07.1964	4.4	17.07.1971
TRIER	273	1023.8	FEUCHT	17.9	18.2	18.5	17.2	1948-1975	37.1	18.07.1964	6.7	11.07.1964
NUERNBERG	312	1017.4	FEUCHT	15.9	16.2	17.3	16.8	1936-1975	34.3	11.07.1959	4.2	18.07.1944
KARLSRUHE	145	1021.9	FEUCHT	18.5	19.5	20.1	19.2	1900-1975	36.9	18.07.1964	7.5	13.07.1902
STUTTGART	297	1020.7	FEUCHT	18.4	19.0	18.9	16.8	1900-1975	35.9	15.07.1928	5.2	18.07.1970
PASSAU	408	1017.9	FEUCHT	15.3	16.0	15.5	14.3	1948-1975	32.7	18.07.1953	7.3	15.07.1969
MUENCHEN-RIEM	529	1019.0	FEUCHT	16.3	16.4	16.2	14.8	1940-1975	34.4	20.07.1967	6.4	11.07.1969
FREIBURG	300	1023.4	FEUCHT	18.4	19.4	19.5	17.3	1949-1975	36.6	13.07.1949	8.5	18.07.1970
HOHENPEISSENBG.	986	-	FEUCHT	14.4	14.6	13.6	11.9	1879-1975	29.9	16.07.1884	0.3	14.07.1906

AUSLAND

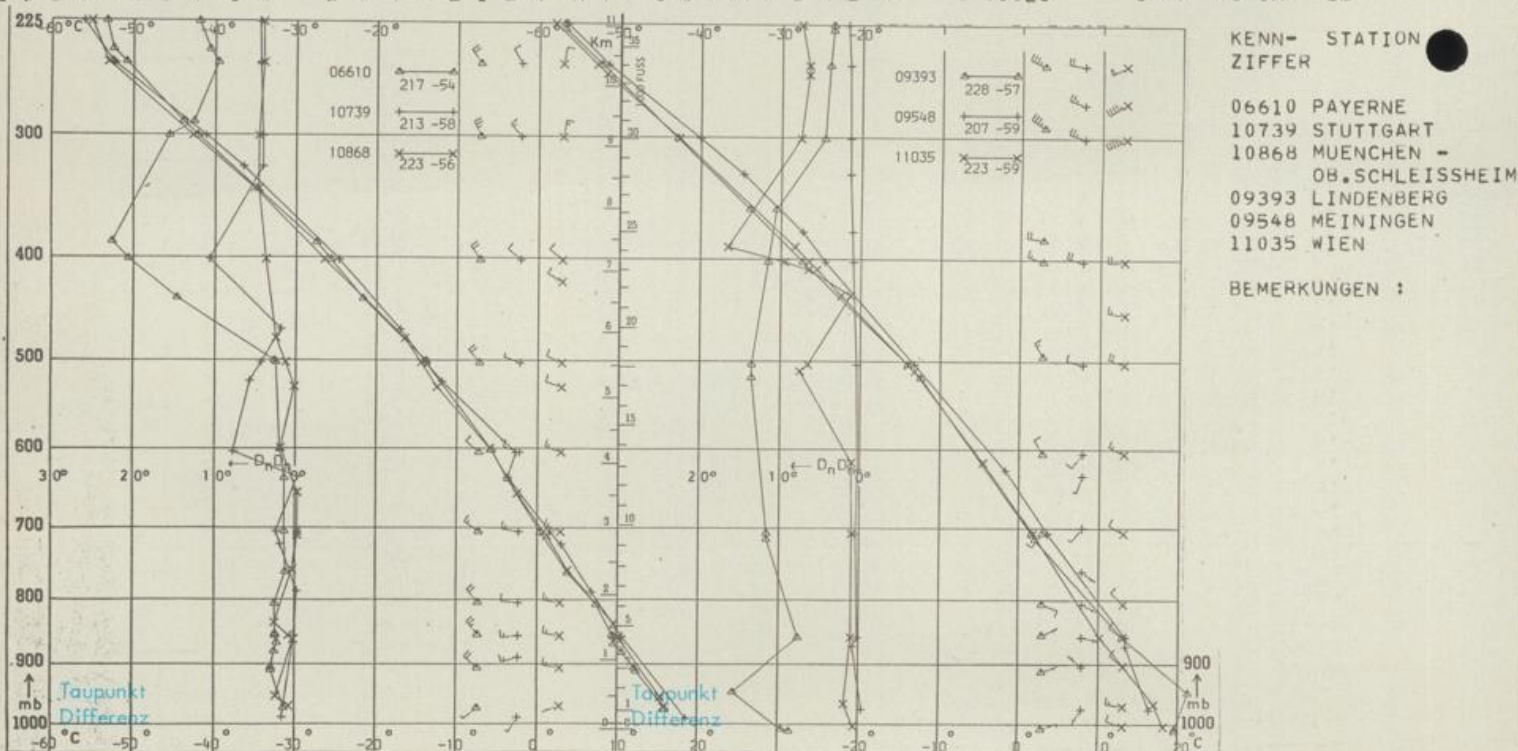
STATION	WETTER	TEMPER.			STATION	WETTER	TEMPER.			STATION	WETTER	TEMPER.		
		WIND IN KM/H	7 UHR	MAX VOR TAG			WIND IN KM/H	7 UHR	MAX VOR TAG			WIND IN KM/H	7 UHR	MAX VOR TAG
REYKJAVIK	HEITER	SSW 4	6	11	BARCELONA	WOLKIG	NNW 15	20	X	PRAG	NEBEL	SW 7	16	23
OSLO	NEBEL	WSW 2	12	24	MADRID	WOLKENLOS	STILL	15	29	WARSAU	HEITER	W 7	17	23
STOCKHOLM	BEDECKT	NNW 7	14	21	MALLORCA	WOLKENLOS	STILL	16	30	MOSKAU	SCHAUER	ENE 19	17	23
HELSINKI	BEDECKT	NNE 9	18	20	LISSABON	WOLKENLOS	NE 11	23	31	BELGRAD	GEWITTER	NW 7	19	31
KOPENHAGEN	HEITER	W 11	16	23	LAS PALMAS	BEDECKT	N 37	21	24	BUKAREST	HEITER	STILL	18	30
AMSTERDAM	NEBEL	SSW 4	11	23	ZUERICH	SPRUEHREGEN	SW 13	14	22	ATHEN	WOLKENLOS	STILL	26	31
LONDON	WOLKIG	NW 13	14	26	INNSBRUCK	REGEN	STILL	15	20	ROZEN	WOLKENLOS	STILL	15	26
PARIS	BEDECKT	W 7	15	25	WIEN	BEDECKT	W 13	18	23	POM	HEITER	WSW 9	24	31

ASTRONOMISCHE DATEN FUER DEN 15. JULI 1979

STATION	SONNE		MOND		STATION	SONNE		MOND	
	AUFGANG UHR MEZ	UNTERGANG UHR MEZ	AUFGANG UHR MEZ	UNTERGANG UHR MEZ		AUFGANG UHR MEZ	UNTERGANG UHR MEZ	AUFGANG UHR MEZ	UNTERGANG UHR MEZ
FRANKFURT	04.32	20.31	23.42	11.39	NUERNBERG	04.25	20.18	23.33	11.30
FREIBURG	04.44	20.25	23.46	11.42	STUTTGART	04.35	20.23	23.40	11.37
MUENCHEN	04.28	20.10	23.31	11.27	TRIER	04.41	20.37	23.47	11.44

MONDPHASE 2 TAGE VOR LETZTEM VIERTEL

MESSUNGEN IN DER FREIEN ATMOSPHAERE AM 14. JULI 1979 01 UHR MEZ



BEMERKUNGEN :